FITXA PROGRAMA DE CONSTRUCCIÓ PDSCMa FASE I

Consell de Mallorca

1. SITUACIÓ	
Clau de l'actuació:	**1.AVU4C.01**
Nom de l'actuació:	**Ma-30. Prolongació Ma-30: Tram III: Ma-13/Ma-11**
Tram que compren:	Ma-13 a Ma-11
Longitut:	3,20 km
2. TIPOLOGIA	
Tipus de via:	Carretera de 4 carrils
Tipus d'actuació:	Carretera de 4 carrils de nou traçat
Classificació funcional:	Xarxa bàsica
Titularitat:	Consell

3. JUSTIFICACIÓ DE LA SOLUCIÓ

Millorar el trànsit a la Ma-20 i els trams radials compresos entre la Ma-20 i Ma-30 de la Ma-13, Ma-11 i Ma-1110

4. REPERCUSSIÓ AMBIENTAL

Necessitarà EIA.

5. PROJECTE ASSOCIAT D'ADECUACIÓ DE TRAVESSIES URBANES

6. PLANIFICACIÓ D'ESTUDI INFORMATIU

7. PRESSUPOST ESTIMAT

21.120.000,00 €

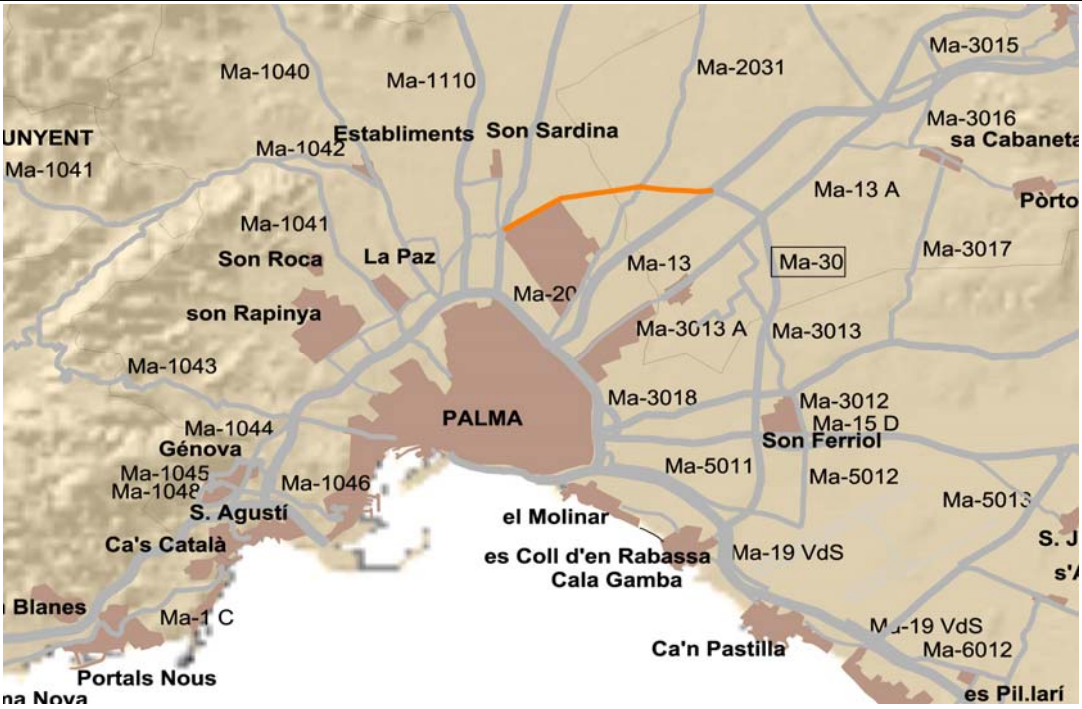

Secció de topografia
Direcció Insular d'Infraestructures
Departament de Mobilitat
i Infraestructures
Consell de Mallorca

TÍTOL DEL PLÀNOL:

Reserves viàries del Pla Director Sectorial de Carreteres de Mallorca

CLAU: 1.AVU4C.01

ESCALA: 1:12.500

Format A3

0 200 400

Gràfica

SISTEMA GEODÈSIC DE REFERÈNCIA I PROJECCIÓ: ETRS89; PROJECCIÓ UTM FUS 31N

ORTOFOTO: PNOA 2018/2019

NOM DE L'ACTUACIÓ: Ma-30. Prolongació Ma-30: Tram III: Ma-13/Ma-11

Núm. PLÀNOL: 1

FULL 1 DE 1

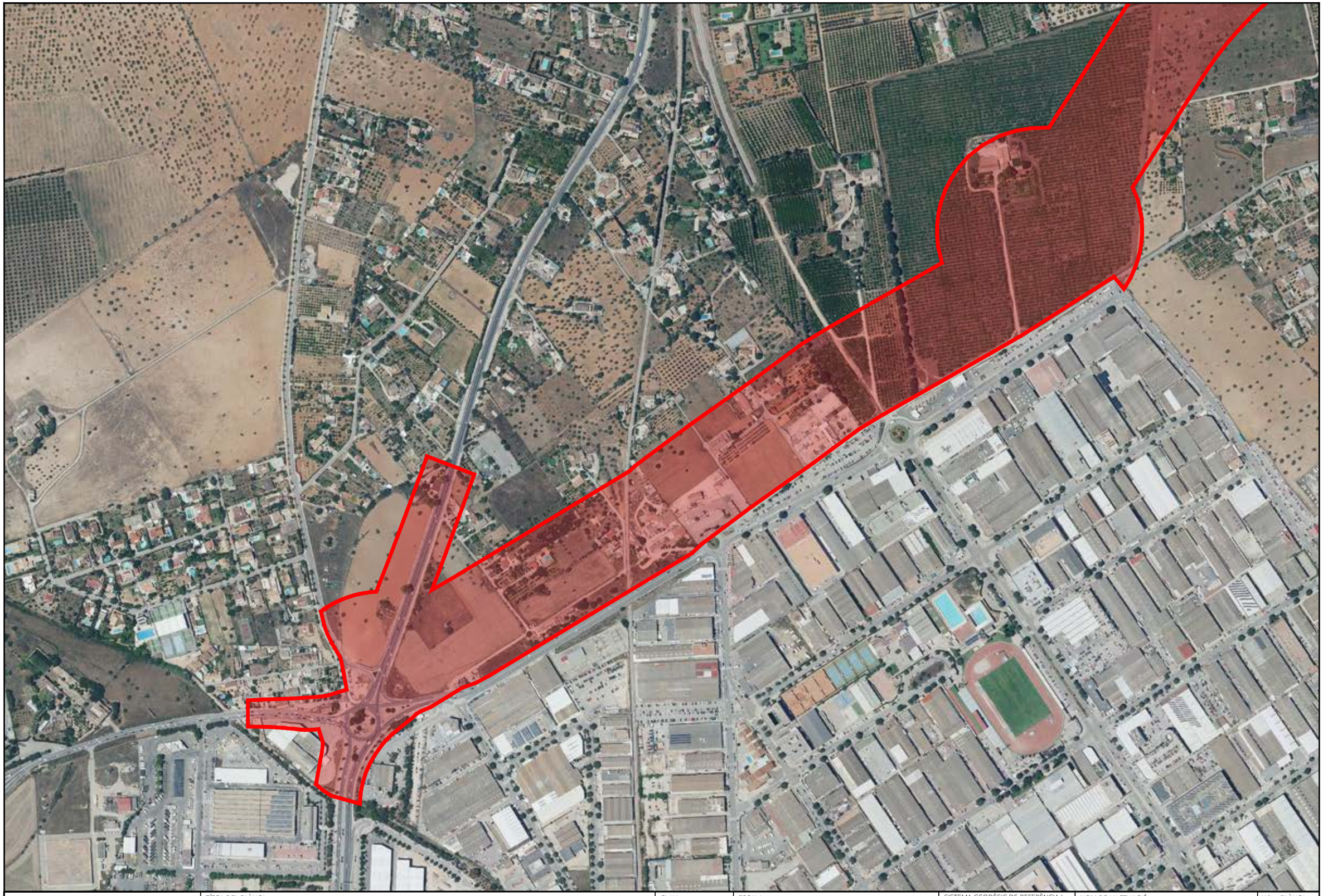

Secció de topografia
Direcció Insular d'Infraestructures
Departament de Mobilitat
i Infraestructures
Consell de Mallorca

TÍTOL DEL PLÀNOL:

Reserves viàries del Pla Director Sectorial de Carreteres de Mallorca

CLAU: 1.AVU4C.01

ESCALA: 1:5.000

Format A3

0 25 50 75 100 150

Gràfica

SISTEMA GEODÈSIC DE REFERÈNCIA I PROJECCIÓ: ETRS89; PROJECCIÓ UTM FUS 31N

ORTOFOTO: PNOA 2018/2019

NOM DE L'ACTUACIÓ: Ma-30. Prolongació Ma-30: Tram III: Ma-13/Ma-11

Núm. PLÀNOL: 2

FULL 1 DE 3

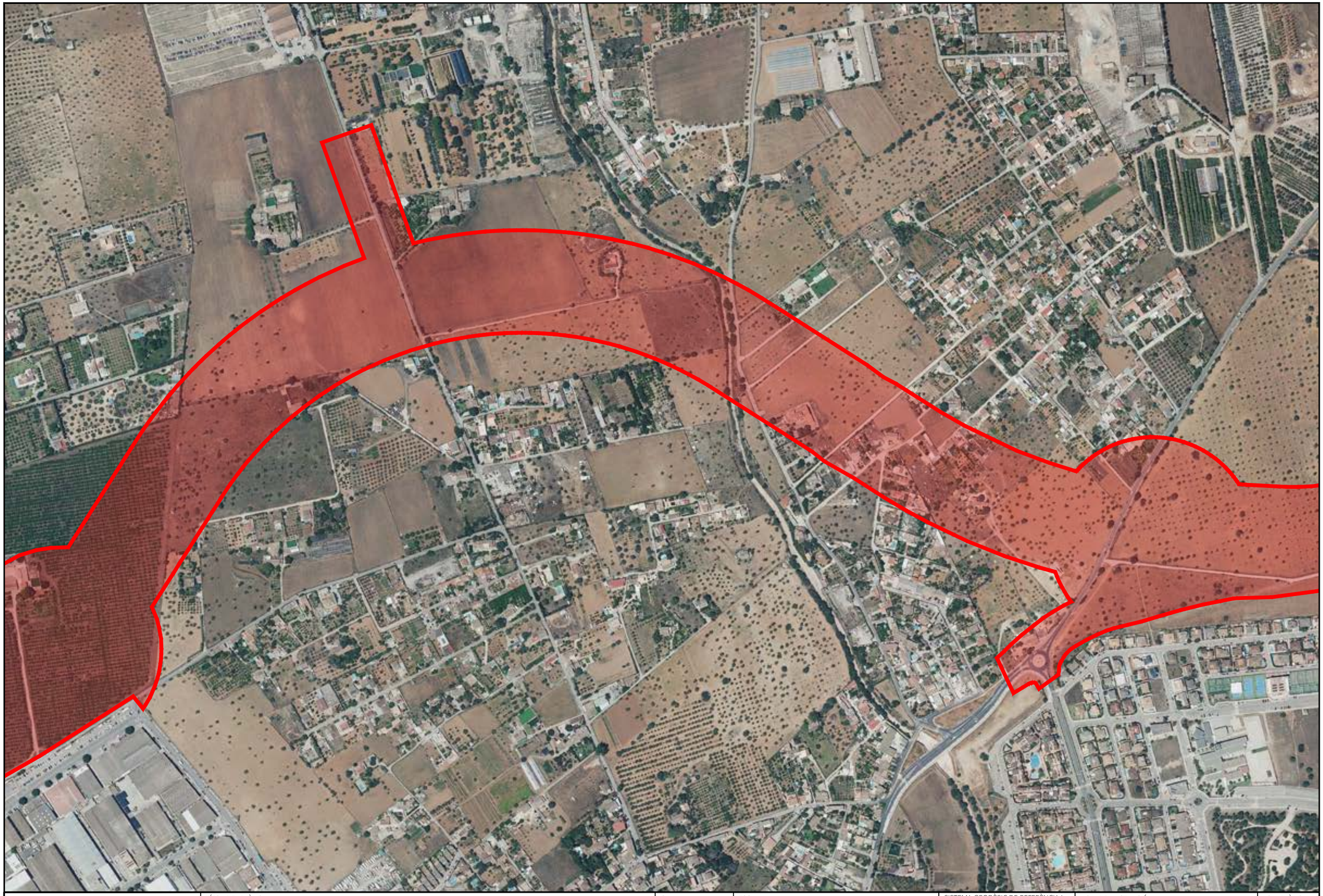

Secció de topografia
Direcció Insular d'Infraestructures
Departament de Mobilitat
i Infraestructures
Consell de Mallorca

TÍTOL DEL PLÀNOL:

Reserves viàries del Pla Director Sectorial de Carreteres de Mallorca

CLAU: 1.AVU4C.01

ESCALA: 1:5.000

Format A3

0 25 50 75 100 150

Gràfica

SISTEMA GEODÈSIC DE REFERÈNCIA I PROJECCIÓ: ETRS89; PROJECCIÓ UTM FUS 31N

ORTOFOTO: PNOA 2018/2019

NOM DE L'ACTUACIÓ: Ma-30. Prolongació Ma-30: Tram III: Ma-13/Ma-11

Núm. PLÀNOL: 2

FULL 2 DE 3

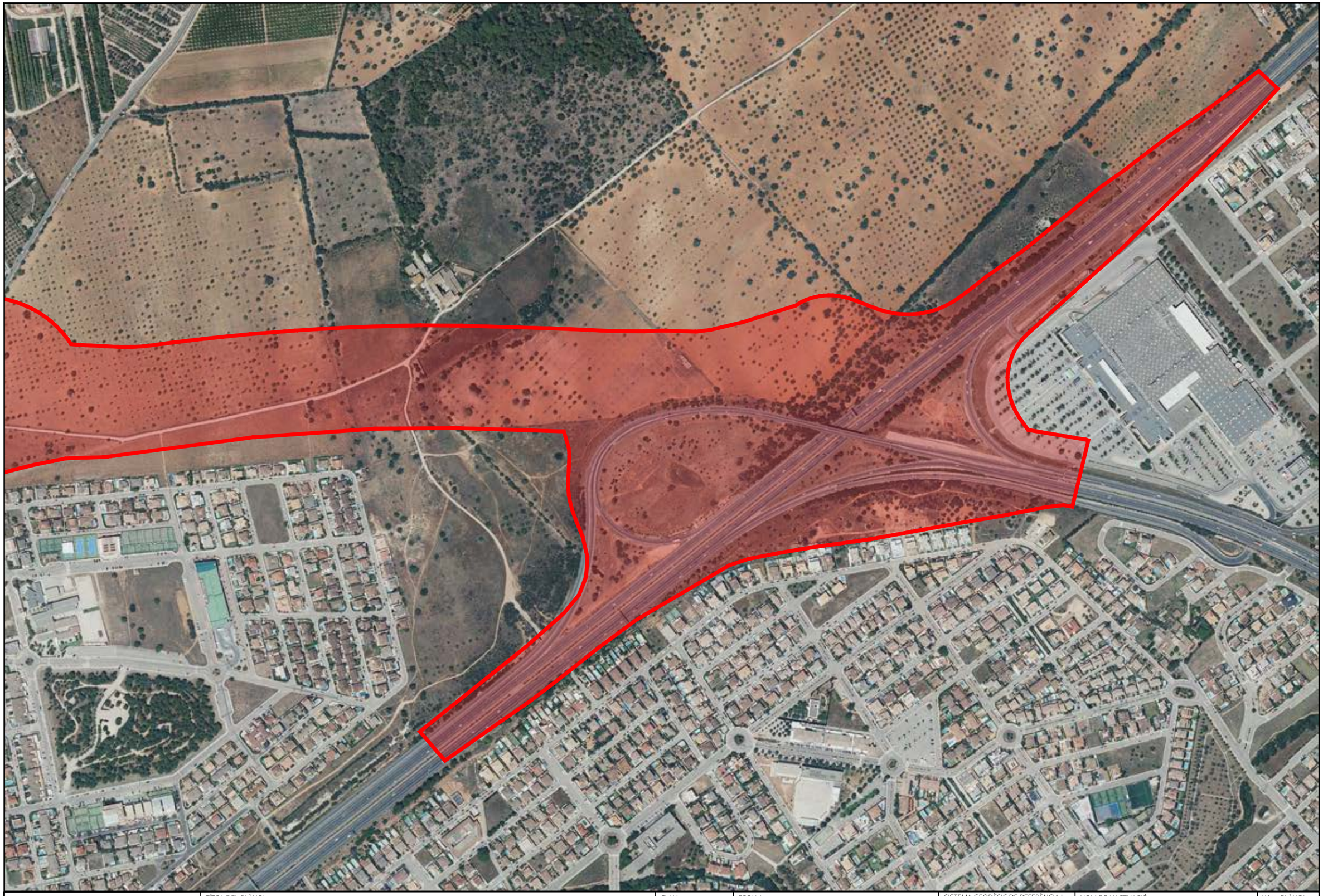

Secció de topografia
Direcció Insular d'Infraestructures
Departament de Mobilitat
i Infraestructures
Consell de Mallorca

TÍTOL DEL PLÀNOL:

Reserves viàries del Pla Director Sectorial de Carreteres de Mallorca

CLAU: 1.AVU4C.01

ESCALA: 1:5.000

Format A3

0 25 50 75 100 150

Gràfica

SISTEMA GEODÈSIC DE REFERÈNCIA I PROJECCIÓ: ETRS89; PROJECCIÓ UTM FUS 31N

ORTOFOTO: PNOA 2018/2019

NOM DE L'ACTUACIÓ: Ma-30. Prolongació Ma-30: Tram III: Ma-13/Ma-11

Núm. PLÀNOL: 2

FULL 3 DE 3