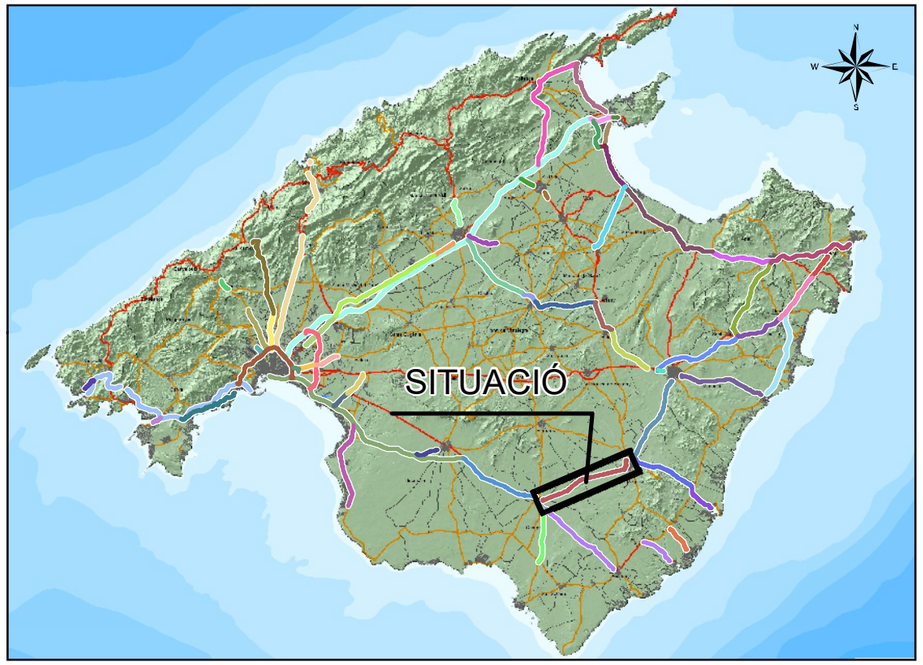

ÍNDEX DE PLÀNOLS

01 SITUACIÓ I EMPLAÇAMENT
02 MAPA DE NIVELLS SONORS DE L'INDICADOR LDIA
03 MAPA DE NIVELLS SONORS DE L'INDICADOR LVESPRE
04 MAPA DE NIVELLS SONORS DE L'INDICADOR LNIT
05 MAPA DE NIVELLS SONORS DE L'INDICADOR LDEN
06 MAPA DE ZONES D'AFECCIÓ
07 MAPA ZONES DE CONFLICTE
08 MAPA CONDICIONANTS ACÚSTICS PER A L'URBANISME
09 MAPA ZONES DE CONFLICTE

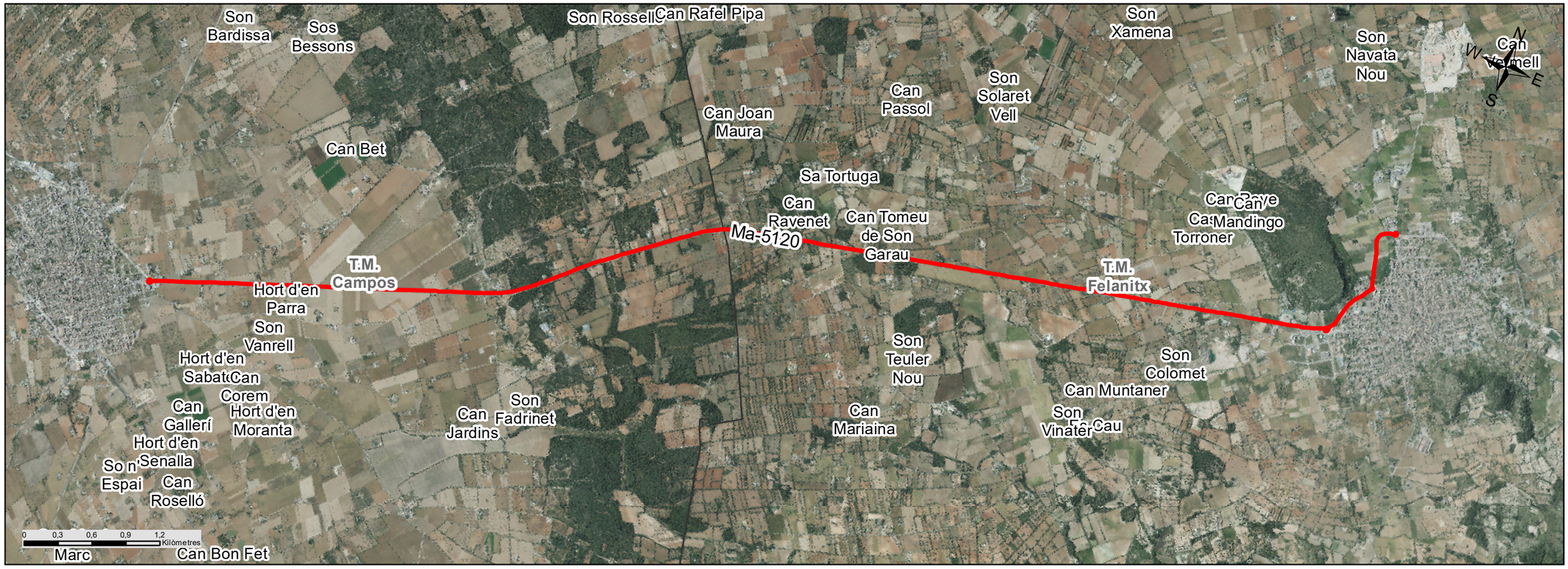

Direcció Insular d'Infraestructures Departament de Mobilitat i Infraestructures Consell de Mallorca	COORDINADOR EN CAP EXAMINAT: Miguel Ángel Sagrera	DIRECTOR DE L'ESTUDI Carlos M. Ribas Rotger	AUTOR DE L'ESTUDI Juan Luís Aguilera de Maya	TITOL: MAPES ESTRATÈGICS DE RENOU DELS GRANS EIXOS VIARIS DEL CONSELL DE MALLORCA. TERCERA FASE UME: C_BAL_07_Ma-5120	CLAU: 16-34.0-EP	DATA: OCTUBRE 2020 ESCALA: 1:37.000	DESIGNACIÓ DEL PLÀNOL: SITUACIÓ I EMPLAÇAMENT	Núm.PLÀNOL: 01 FULL 01 DE 01

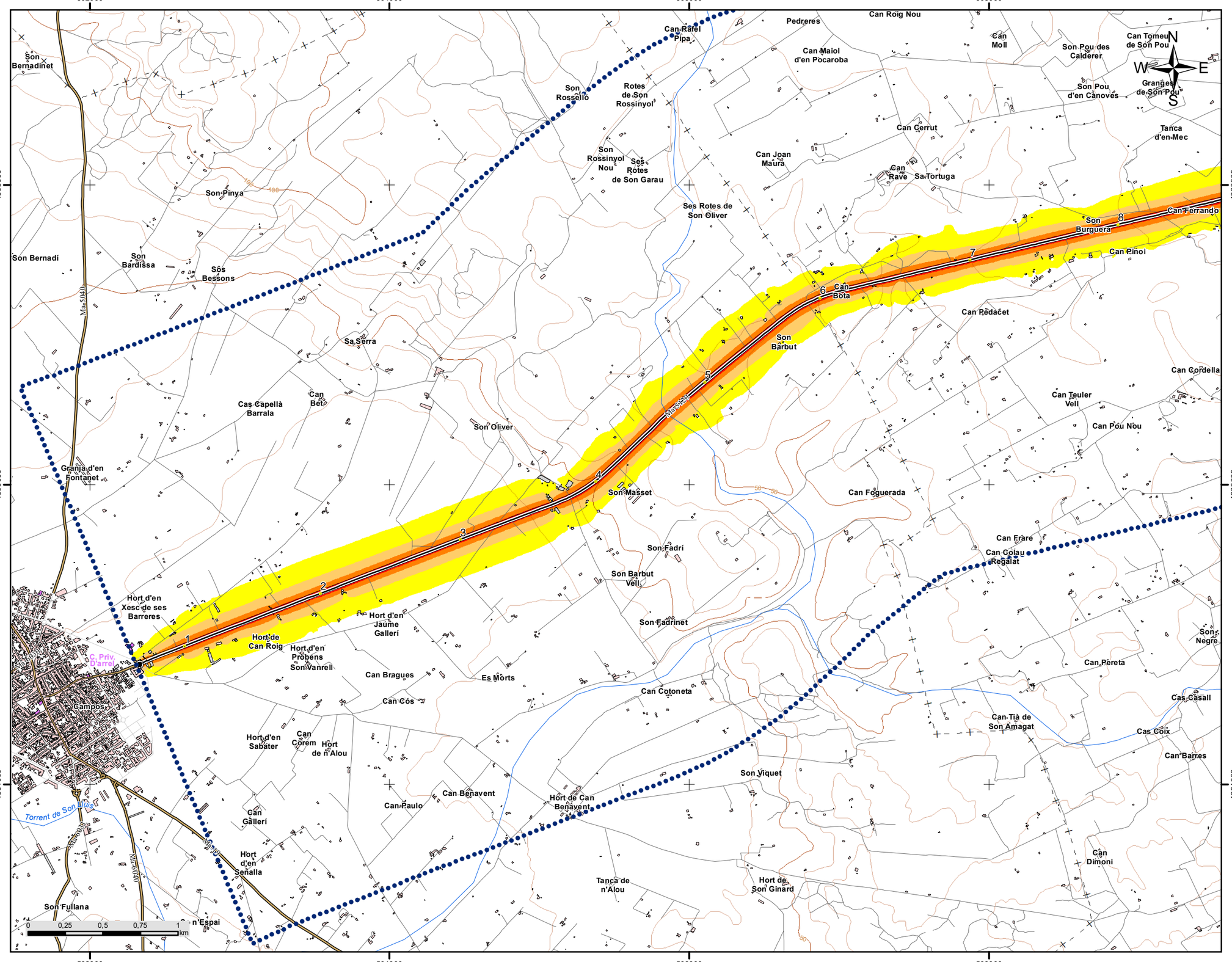

C_BAL_07_Ma-5120
P.K.0+700 - P.K. 12+550

LLEGENDA TEMÀTICA

Nivell sonor Ldia (dB(A))

- 55 - 60
- 60 - 65
- 65 - 70
- 70 - 75
- > 75

Barreres acústiques

- Pantalla acústica
- Dics de terra

Tipus d'edifici

- Ús residencial
- Ús sanitari o docent
- Ús industrial i altres

Elements cartogràfics

- Eix de la UME
- Viaductes
- Túnels
- Carreteres
- Altres vies
- FFCC
- Corba de nivell
- Corba de nivell mestra
- Hidrografía
- Límit municipal
- Altres elements cartogràfics

Sistema de Coordenades: ETRS 1989 UTM Zona 31N

Direcció Insular d'Infraestructures
Departament de Mobilitat i Infraestructures
Consell de Mallorca

COORDINADOR EN CAP EXAMINAT:	DIRECTOR DE L'ESTUDI	AUTOR DE L'ESTUDI	TITOL:	CLAU:	DATA:	DESIGNACIÓ DEL PLÀNOL:	Núm.PLÀNOL:
Miguel Àngel Sagrera	Carlos M. Ribas Rotger	Juan Luís Aguilera de Maya	MAPES ESTRATÈGICS DE RENOU DELS GRANS EIXOS VIARIS DEL CONSELL DE MALLORCA. TERCERA FASE UME: C_BAL_07_Ma-5120 Tram: P.K.0+700 - P.K. 12+550	16-34.0-EP	OCTUBRE 2020 ESCALA: 1:25.000	MAPA DE NIVELLS SONORS DE L'INDICADOR LDIA	02 FULL 01 DE 02

C_BAL_07_Ma-5120
P.K.0+700 - P.K. 12+550

LLEGENDA TEMÀTICA

Nivell sonor Ldia (dB(A))

- 55 - 60
- 60 - 65
- 65 - 70
- 70 - 75
- > 75

Barreres acústiques

- Pantalla acústica
- Dics de terra

Tipus d'edifici

- Ús residencial
- Ús sanitari o docent
- Ús industrial i altres

Elements cartogràfics

- Eix de la UME
- Viaductes
- Túnels
- Carreteres
- Altres vies
- FFCC
- Corba de nivell
- Corba de nivell mestra
- Hidrografía
- Límit municipal
- Altres elements cartogràfics

Sistema de Coordenades: ETRS 1989 UTM Zona 31N

Direcció Insular d'Infraestructures Departament de Mobilitat i Infraestructures Consell de Mallorca	**COORDINADOR EN CAP** **EXAMINAT:** Miguel Àngel Sagrera	**DIRECTOR DE L'ESTUDI** Carlos M. Ribas Rotger	**AUTOR DE L'ESTUDI** Juan Luís Aguilera de Maya	**TITOL:** MAPES ESTRATÈGICS DE RENOU DELS GRANS EIXOS VIARIS DEL CONSELL DE MALLORCA. TERCERA FASE UME: C_BAL_07_Ma-5120 Tram: P.K.0+700 - P.K. 12+550	**CLAU:** 16-34.0-EP	**DATA:** OCTUBRE 2020 **ESCALA:** 1:25.000	**DESIGNACIÓ DEL PLÀNOL:** MAPA DE NIVELLS SONORS DE L'INDICADOR LDIA	**Núm.PLÀNOL:** 02 **FULL** 02 **DE** 02

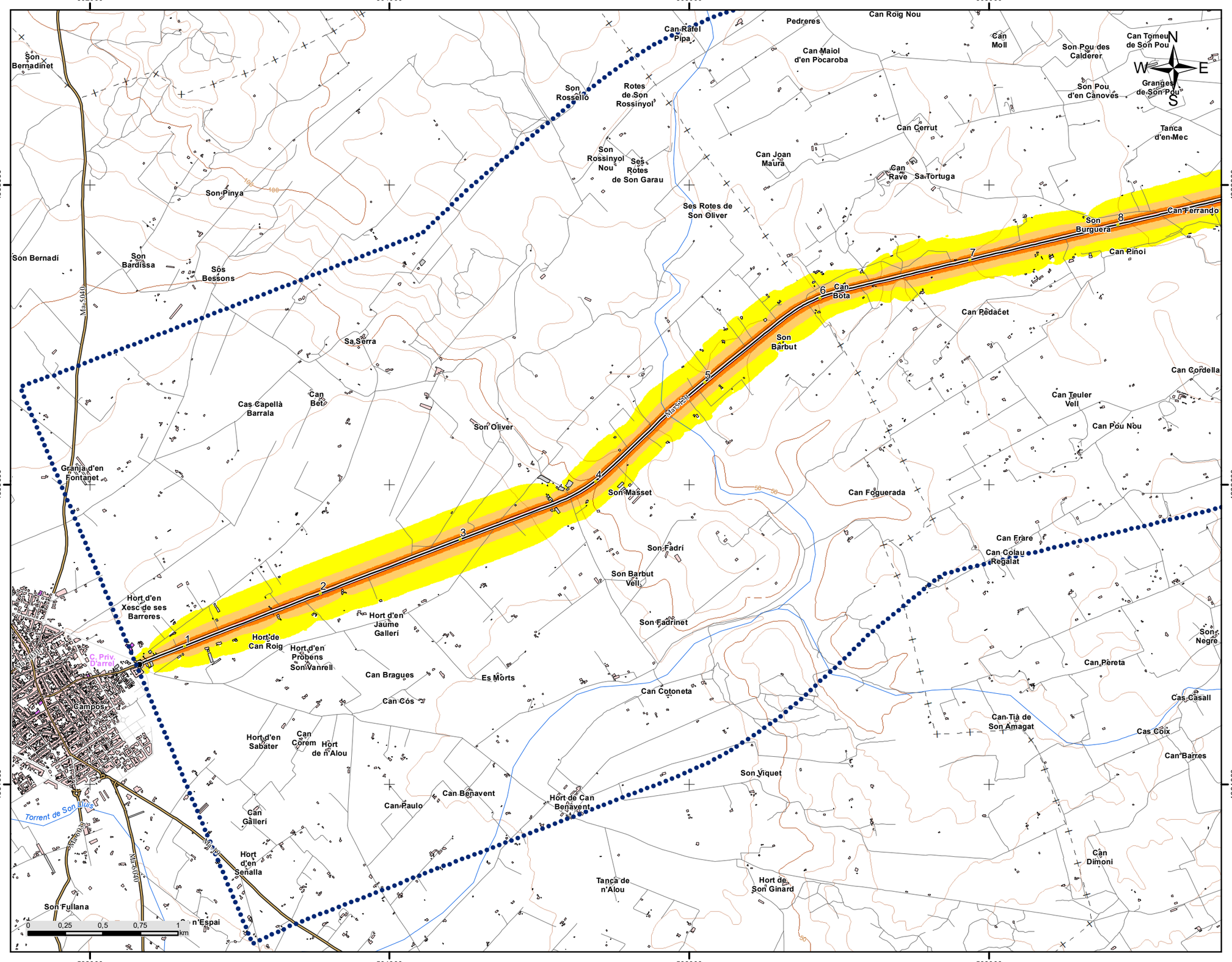

C_BAL_07_Ma-5120
P.K.0+700 - P.K. 12+550

LLEGENDA TEMÀTICA

Nivell sonor Lvespre (dB(A))

- 55 - 60
- 60 - 65
- 65 - 70
- 70 - 75
- > 75

Barreres acústiques

- Pantalla acústica
- Dics de terra

Tipus d'edifici

- Ús residencial
- Ús sanitari o docent
- Ús industrial i altres

Elements cartogràfics

- Eix de la UME
- Viaductes
- Túnels
- Carreteres
- Altres vies
- FFCC
- Corba de nivell
- Corba de nivell mestra
- Hidrografía
- Límit municipal
- Altres elements cartogràfics

Sistema de Coordenades: ETRS 1989 UTM Zona 31N

Direcció Insular d'Infraestructures
Departament de Mobilitat i Infraestructures
Consell de Mallorca

COORDINADOR EN CAP	DIRECTOR DE L'ESTUDI	AUTOR DE L'ESTUDI	TITOL:	CLAU:	DATA:	DESIGNACIÓ DEL PLÀNOL:	Núm.PLÀNOL:
EXAMINAT: Miguel Àngel Sagrera	Carlos M. Ribas Rotger	Juan Luís Aguilera de Maya	MAPES ESTRATÈGICS DE RENOU DELS GRANS EIXOS VIARIS DEL CONSELL DE MALLORCA. TERCERA FASE UME: C_BAL_07_Ma-5120 Tram: P.K.0+700 - P.K. 12+550	16-34.0-EP	OCTUBRE 2020 ESCALA: 1:25.000	MAPA DE NIVELLS SONORS DE L'INDICADOR LVESPRE	03 FULL 01 DE 02

C_BAL_07_Ma-5120
P.K.0+700 - P.K. 12+550

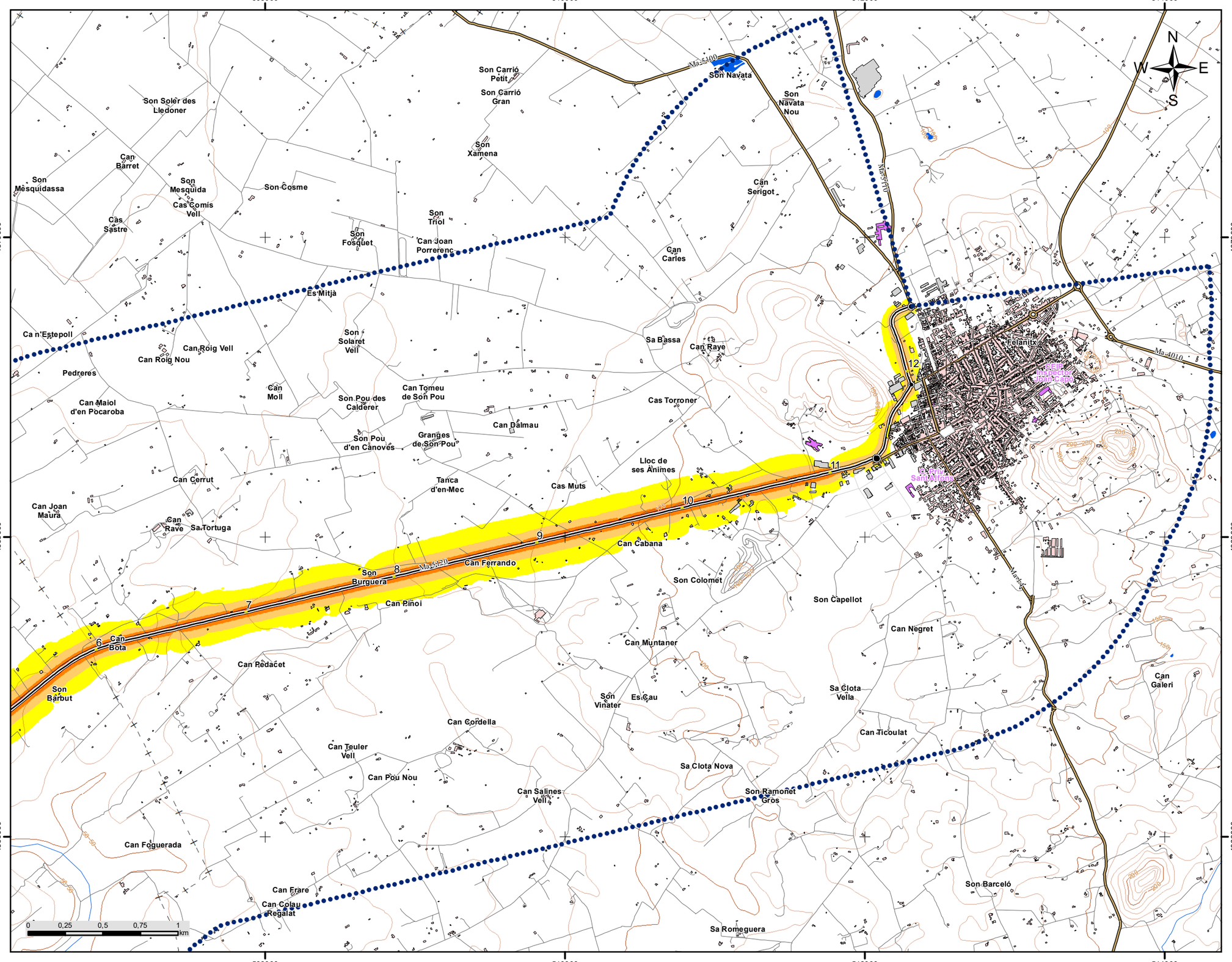

LLEGENDA TEMÀTICA

Nivell sonor Lvespre (dB(A))

- 55 - 60
- 60 - 65
- 65 - 70
- 70 - 75
- > 75

Barreres acústiques

- Pantalla acústica
- Dics de terra

Tipus d'edifici

- Ús residencial
- Ús sanitari o docent
- Ús industrial i altres

Elements cartogràfics

- Eix de la UME
- Viaductes
- Túnels
- Carreteres
- Altres vies
- FFCC
- Corba de nivell
- Corba de nivell mestra
- Hidrografía
- Límit municipal
- Altres elements cartogràfics

Sistema de Coordenades: ETRS 1989 UTM Zona 31N

Direcció Insular d'Infraestructures
Departament de Mobilitat i Infraestructures
Consell de Mallorca

COORDINADOR EN CAP EXAMINAT:	DIRECTOR DE L'ESTUDI	AUTOR DE L'ESTUDI	TITOL:	CLAU:	DATA:	DESIGNACIÓ DEL PLÀNOL:	Núm.PLÀNOL:
Miguel Ángel Sagrera	Carlos M. Ribas Rotger	Juan Luís Aguilera de Maya	MAPES ESTRATÈGICS DE RENOU DELS GRANS EIXOS VIARIS DEL CONSELL DE MALLORCA. TERCERA FASE UME: C_BAL_07_Ma-5120 Tram: P.K.0+700 - P.K. 12+550	16-34.0-EP	OCTUBRE 2020 ESCALA: 1:25.000	MAPA DE NIVELLS SONORS DE L'INDICADOR LVESPRE	03 FULL 02 DE 02

C_BAL_07_Ma-5120
P.K.0+700 - P.K. 12+550

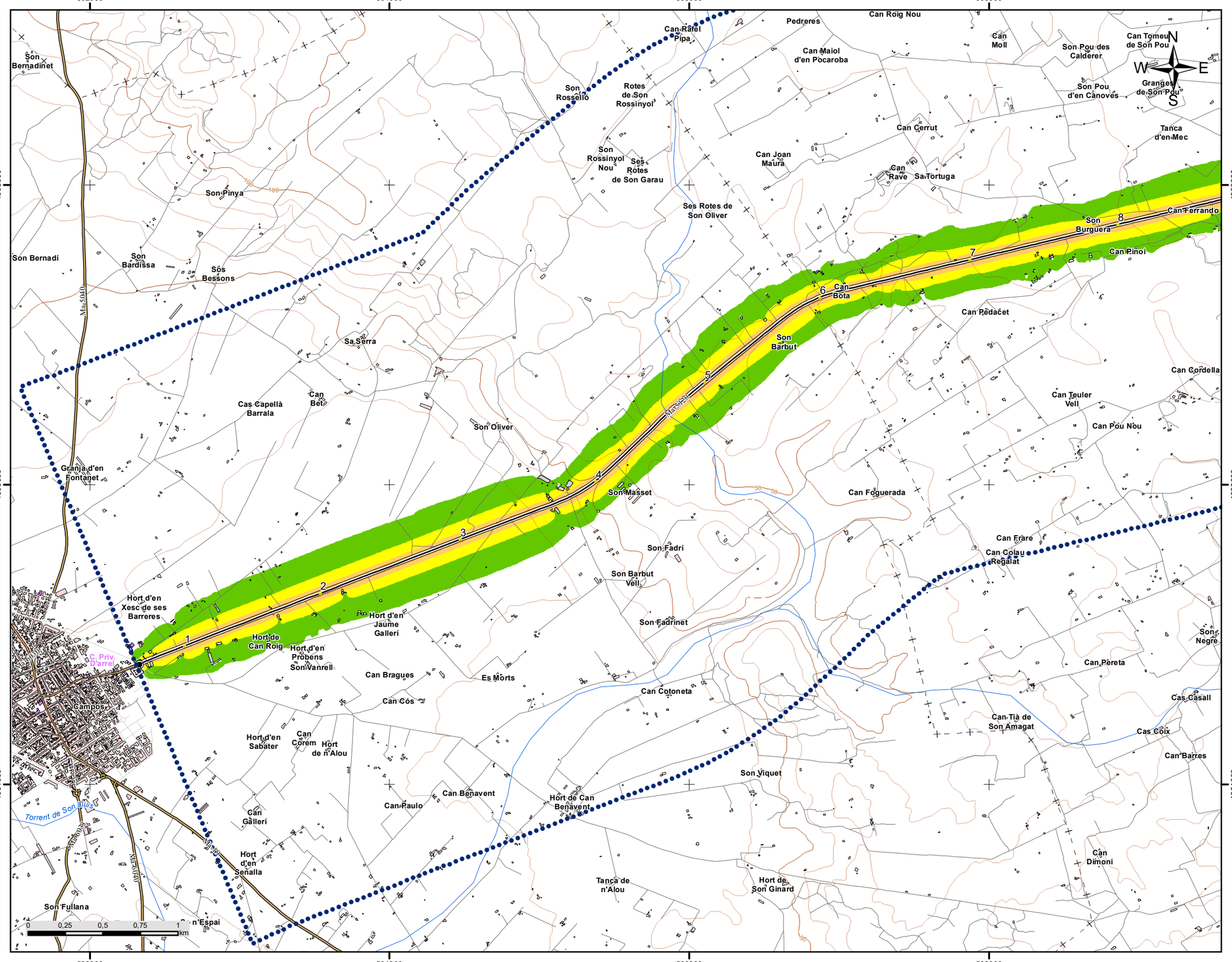

LLEGENDA TEMÀTICA

Nivell sonor Ln (dB(A))

- 50 - 55
- 55 - 60
- 60 - 65
- 65 - 70
- > 70

Barreres acústiques

- Pantalla acústica
- Dics de terra

Tipus d'edifici

- Ús residencial
- Ús sanitari o docent
- Ús industrial i altres

Elements cartogràfics

- Eix de la UME
- Viaductes
- Túnels
- Carreteres
- Altres vies
- FFCC
- Corba de nivell
- Corba de nivell mestra
- Hidrografía
- Límit municipal
- Altres elements cartogràfics

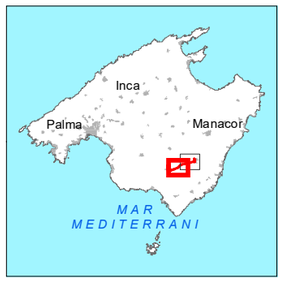

Sistema de Coordenades: ETRS 1989 UTM Zona 31N

Direcció Insular d'Infraestructures Departament de Mobilitat i Infraestructures Consell de Mallorca	COORDINADOR EN CAP EXAMINAT: Miguel Ángel Sagrera	DIRECTOR DE L'ESTUDI Carlos M. Ribas Rotger	AUTOR DE L'ESTUDI Juan Luís Aguilera de Maya	TITOL: MAPES ESTRATÈGICS DE RENOU DELS GRANS EIXOS VIARIS DEL CONSELL DE MALLORCA. TERCERA FASE UME: C_BAL_07_Ma-5120 Tram: P.K.0+700 - P.K. 12+550	CLAU: 16-34.0-EP	DATA: OCTUBRE 2020 ESCALA: 1:25.000	DESIGNACIÓ DEL PLÀNOL: MAPA DE NIVELLS SONORS DE L'INDICADOR LNIT	Núm.PLÀNOL: 04 FULL 01 DE 02

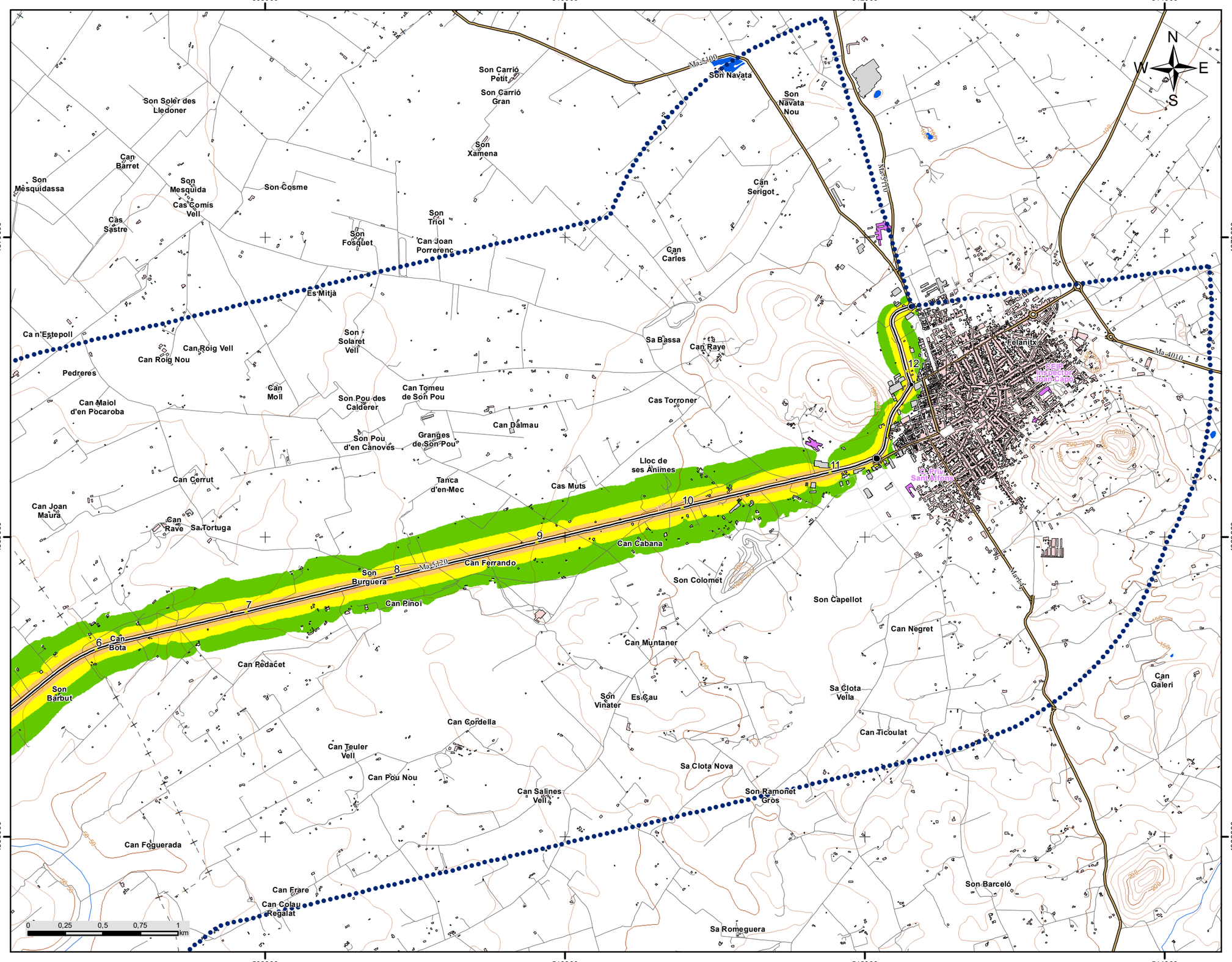

C_BAL_07_Ma-5120
P.K.0+700 - P.K. 12+550

LLEGENDA TEMÀTICA

Nivell sonor Ln (dB(A))

- 50 - 55
- 55 - 60
- 60 - 65
- 65 - 70
- > 70

Barreres acústiques

- Pantalla acústica
- Dics de terra

Tipus d'edifici

- Ús residencial
- Ús sanitari o docent
- Ús industrial i altres

Elements cartogràfics

- Eix de la UME
- Viaductes
- Túnels
- Carreteres
- Altres vies
- FFCC
- Corba de nivell
- Corba de nivell mestra
- Hidrografía
- Límit municipal
- Altres elements cartogràfics

Sistema de Coordenades: ETRS 1989 UTM Zona 31N

Direcció Insular d'Infraestructures
Departament de Mobilitat i Infraestructures
Consell de Mallorca

COORDINADOR EN CAP EXAMINAT:	DIRECTOR DE L'ESTUDI	AUTOR DE L'ESTUDI	TITOL:	CLAU:	DATA:	DESIGNACIÓ DEL PLÀNOL:	Núm.PLÀNOL:
Miguel Ángel Sagrera	Carlos M. Ribas Rotger	Juan Luís Aguilera de Maya	MAPES ESTRATÈGICS DE RENOU DELS GRANS EIXOS VIARIS DEL CONSELL DE MALLORCA. TERCERA FASE UME: C_BAL_07_Ma-5120 Tram: P.K.0+700 - P.K. 12+550	16-34.0-EP	OCTUBRE 2020 ESCALA: 1:25.000	MAPA DE NIVELLS SONORS DE L'INDICADOR LNIT	04 FULL 02 DE 02

C_BAL_07_Ma-5120
P.K.0+700 - P.K. 12+550

LLEGENDA TEMÀTICA

Nivell sonor Lden (dB(A))

- 55 - 60
- 60 - 65
- 65 - 70
- 70 - 75
- > 75

Barreres acústiques

- Pantalla acústica
- Dics de terra

Tipus d'edifici

- Ús residencial
- Ús sanitari o docent
- Ús industrial i altres

Elements cartogràfics

- Eix de la UME
- Viaductes
- Túnels
- Carreteres
- Altres vies
- FFCC
- Corba de nivell
- Corba de nivell mestra
- Hidrografía
- Límit municipal
- Altres elements cartogràfics

Inca
Palma
Manacor
MAR MEDITERRANI

Sistema de Coordenades: ETRS 1989 UTM Zona 31N

Direcció Insular d'Infraestructures Departament de Mobilitat i Infraestructures Consell de Mallorca	COORDINADOR EN CAP EXAMINAT: Miguel Ángel Sagrera	DIRECTOR DE L'ESTUDI Carlos M. Ribas Rotger	AUTOR DE L'ESTUDI Juan Luís Aguilera de Maya	TITOL: MAPES ESTRATÈGICS DE RENOU DELS GRANS EIXOS VIARIS DEL CONSELL DE MALLORCA. TERCERA FASE UME: C_BAL_07_Ma-5120 Tram: P.K.0+700 - P.K. 12+550	CLAU: 16-34.0-EP	DATA: OCTUBRE 2020 ESCALA: 1:25.000	DESIGNACIÓ DEL PLÀNOL: MAPA DE NIVELLS SONORS DE L'INDICADOR LDEN	Núm.PLÀNOL: 05 FULL 01 DE 02

C_BAL_07_Ma-5120
P.K.0+700 - P.K. 12+550

LLEGENDA TEMÀTICA

Nivell sonor Lden (dB(A))

- 55 - 60
- 60 - 65
- 65 - 70
- 70 - 75
- > 75

Barreres acústiques

- Pantalla acústica
- Dics de terra

Tipus d'edifici

- Ús residencial
- Ús sanitari o docent
- Ús industrial i altres

Elements cartogràfics

- Eix de la UME
- Viaductes
- Túnels
- Carreteres
- Altres vies
- FFCC
- Corba de nivell
- Corba de nivell mestra
- Hidrografía
- Límit municipal
- Altres elements cartogràfics

Sistema de Coordenades: ETRS 1989 UTM Zona 31N

Direcció Insular d'Infraestructures Departament de Mobilitat i Infraestructures Consell de Mallorca	**COORDINADOR EN CAP** **EXAMINAT:** Miguel Àngel Sagrera	**DIRECTOR DE L'ESTUDI** Carlos M. Ribas Rotger	**AUTOR DE L'ESTUDI** Juan Luís Aguilera de Maya	**TITOL:** MAPES ESTRATÈGICS DE RENOU DELS GRANS EIXOS VIARIS DEL CONSELL DE MALLORCA. TERCERA FASE UME: C_BAL_07_Ma-5120 Tram: P.K.0+700 - P.K. 12+550	**CLAU:** 16-34.0-EP	**DATA:** OCTUBRE 2020 **ESCALA:** 1:25.000	**DESIGNACIÓ DEL PLÀNOL:** MAPA DE NIVELLS SONORS DE L'INDICADOR LDEN	**Núm.PLÀNOL:** 05 **FULL** 02 **DE** 02

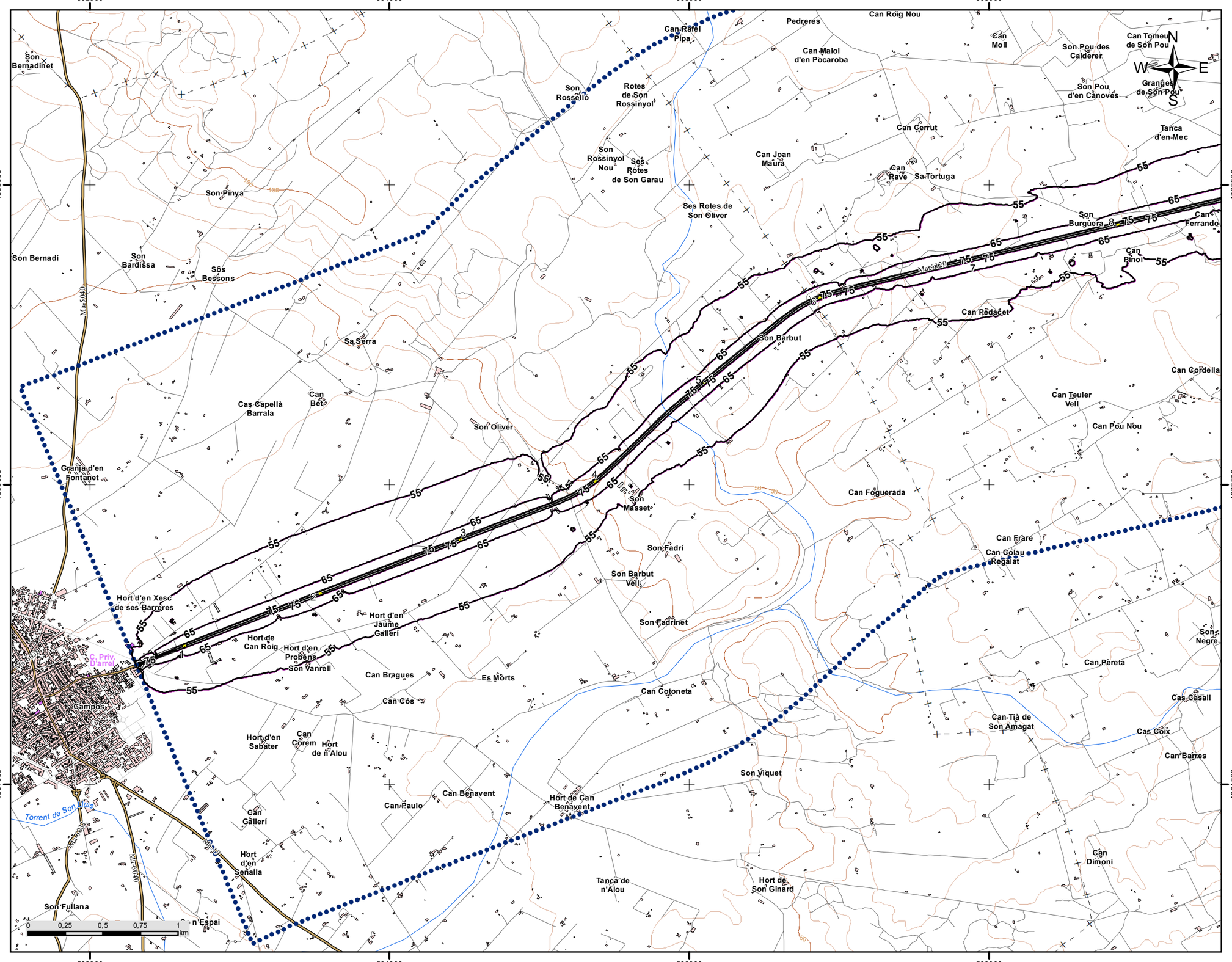

C_BAL_07_Ma-5120
P.K.0+700 - P.K. 12+550

Superficie expuesta a diferentes valores Lden	
dB(A)	Superficies (km²)
> 55	11,0
> 65	3,5
> 75	0,7

Población expuesta a diferentes valores Lden		
dB(A)	Viviendas (centenas)	Nº personas (centenas)
> 55	1,30	1,9
> 65	0,31	0,5
> 75	0,00	0,0

LLEGENDA TEMÀTICA

- Isòfones de 55, 65 i 75 dB
- Zones d'afecció

Barreres acústiques

- Pantalla acústica
- Dics de terra

Tipus d'edifici

- Ús residencial
- Ús sanitari o docent
- Ús industrial i altres

Elements cartogràfics

- Eix de la UME
- Viaductes
- Túnels
- Carreteres
- Altres vies
- FFCC
- Corba de nivell
- Corba de nivell mestra
- Hidrografía
- Límit municipal
- Altres elements cartogràfics
- Límit aglomeracions

Sistema de Coordenades: ETRS 1989 UTM Zona 31N

Direcció Insular d'Infraestructures
Departament de Mobilitat i Infraestructures
Consell de Mallorca

COORDINADOR EN CAP EXAMINAT:	DIRECTOR DE L'ESTUDI	AUTOR DE L'ESTUDI	TITOL:	CLAU:	DATA:	DESIGNACIÓ DEL PLÀNOL:	Núm.PLÀNOL:
Miguel Ángel Sagrera	Carlos M. Ribas Rotger	Juan Luis Aguilera de Maya	MAPES ESTRATÈGICS DE RENOU DELS GRANS EIXOS VIARIS DEL CONSELL DE MALLORCA. TERCERA FASE UME: C_BAL_07_Ma-5120 Tram: P.K.0+700 - P.K. 12+550	16-34.0-EP	OCTUBRE 2020 ESCALA: 1:25.000	MAPA DE ZONES D'AFECCIÓ	06 FULL 01 DE 02

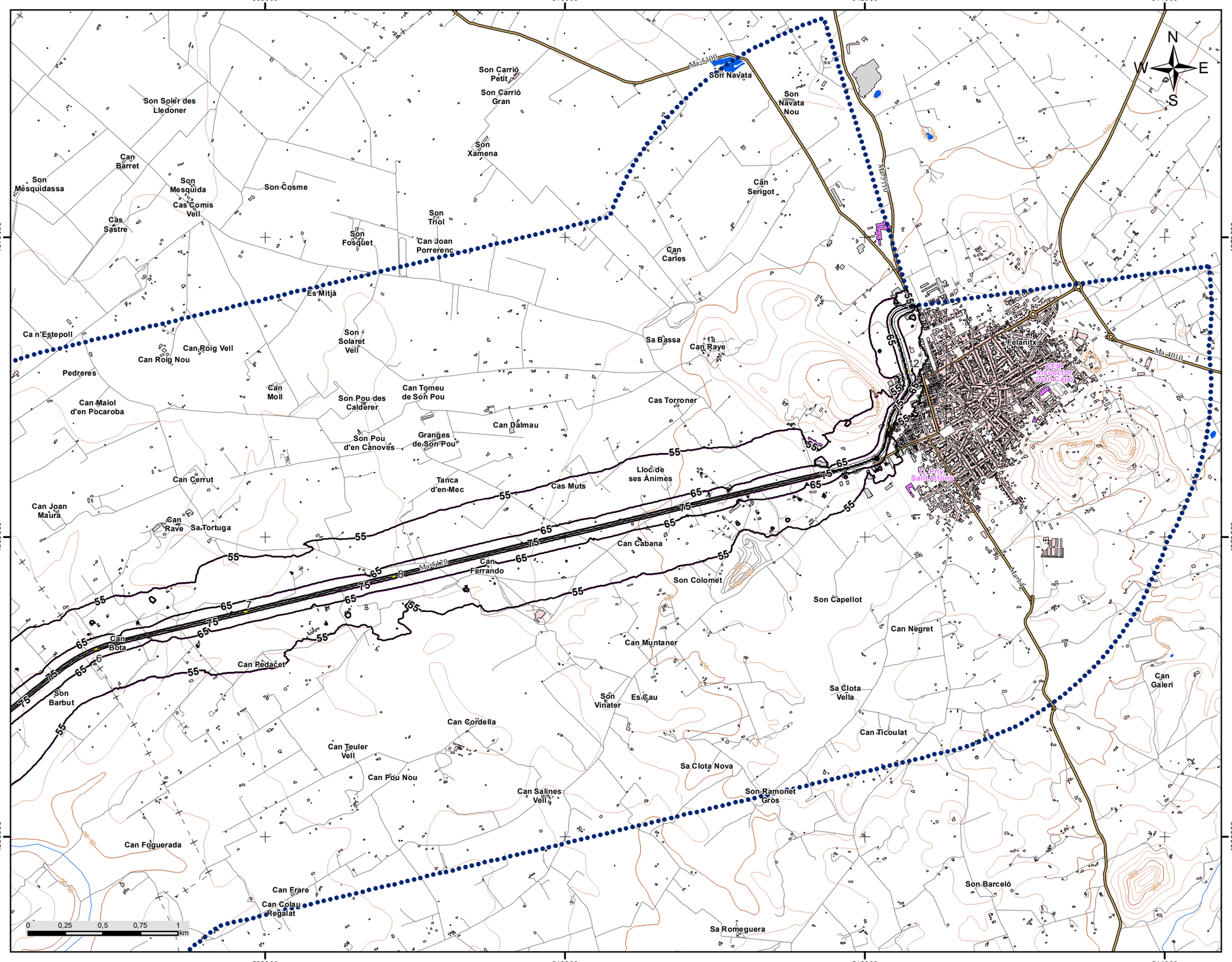

C_BAL_07_Ma-5120
P.K.0+700 - P.K. 12+550

Superficie expuesta a diferentes valores Lden	
dB(A)	Superficies (km²)
> 55	11,0
> 65	3,5
> 75	0,7

Población expuesta a diferentes valores Lden		
dB(A)	Viviendas (centenas)	Nº personas (centenas)
> 55	1,30	1,9
> 65	0,31	0,5
> 75	0,00	0,0

LLEGENDA TEMÀTICA

- Isòfones de 55, 65 i 75 dB
- Zones d'afecció

Barreres acústiques

- Pantalla acústica
- Dics de terra

Tipus d'edifici

- Ús residencial
- Ús sanitari o docent
- Ús industrial i altres

Elements cartogràfics

- Eix de la UME
- Viaductes
- Túnels
- Carreteres
- Altres vies
- FFCC
- Corba de nivell
- Corba de nivell mestra
- Hidrografía
- Límit municipal
- Altres elements cartogràfics
- Límit aglomeracions

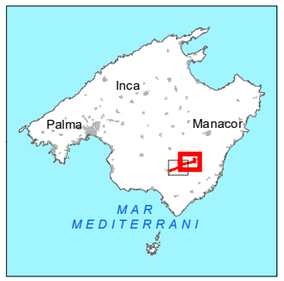

Sistema de Coordenades: ETRS 1989 UTM Zona 31N

Direcció Insular d'Infraestructures
Departament de Mobilitat i Infraestructures
Consell de Mallorca

COORDINADOR EN CAP EXAMINAT:	DIRECTOR DE L'ESTUDI	AUTOR DE L'ESTUDI	TITOL:	CLAU:	DATA:	DESIGNACIÓ DEL PLÀNOL:	Núm.PLÀNOL:
Miguel Ángel Sagrera	Carlos M. Ribas Rotger	Juan Luis Aguilera de Maya	MAPES ESTRATÈGICS DE RENOU DELS GRANS EIXOS VIARIS DEL CONSELL DE MALLORCA. TERCERA FASE UME: C_BAL_07_Ma-5120 Tram: P.K.0+700 - P.K. 12+550	16-34.0-EP	OCTUBRE 2020 ESCALA: 1:25.000	MAPA DE ZONES D'AFECCIÓ	06 FULL 02 DE 02

C_BAL_07_Ma-5120
P.K.0+700 - P.K. 12+550

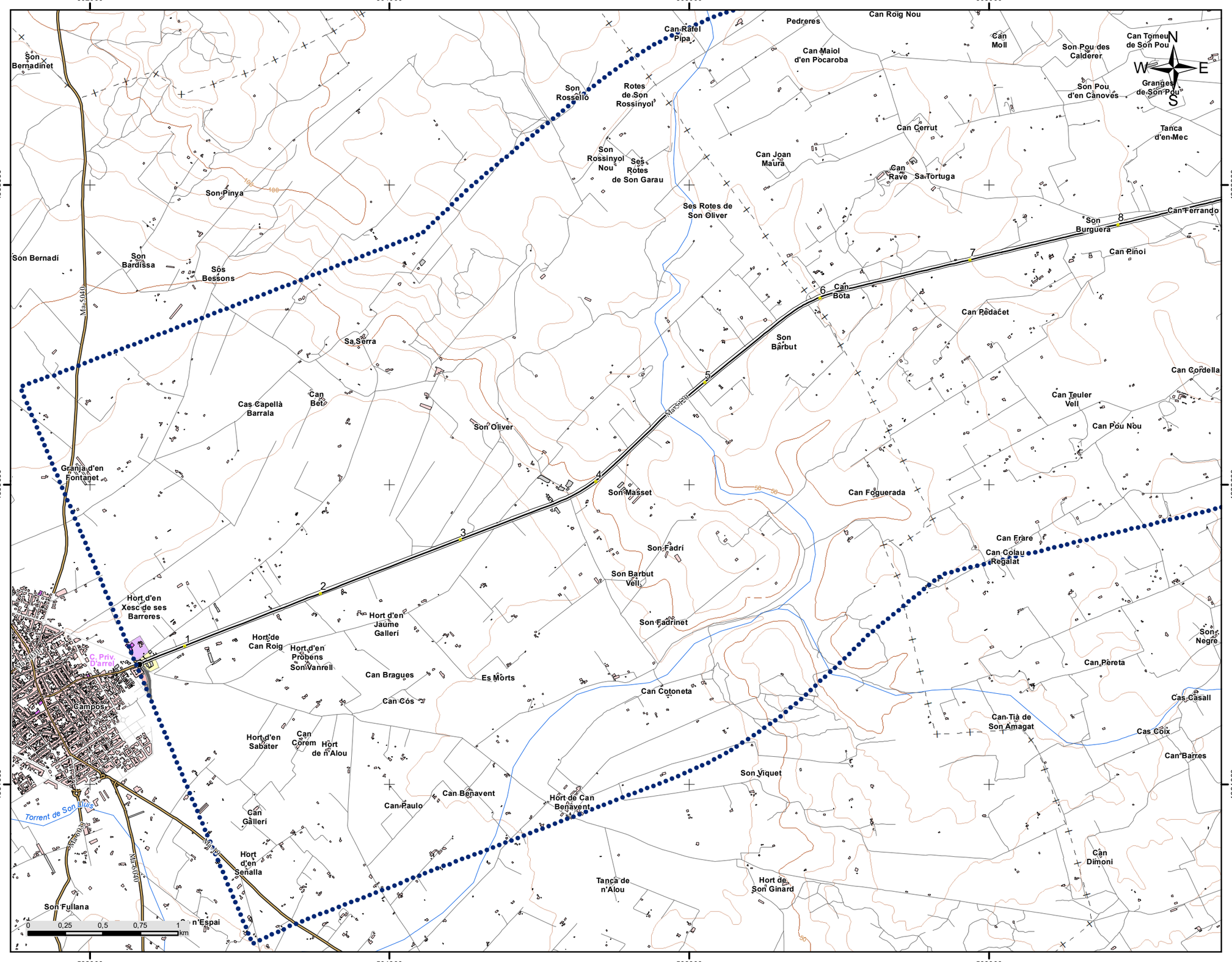

Sistema de Coordenades: ETRS 1989 UTM Zona 31N

LLEGENDA TEMÀTICA

Zones acústiques

- A: Residencial
- B: Industrial
- C: Recreatiu
- D: Terciari
- E: Sanitari i docent
- F: Infraestructura
- G: Espais naturals

Tipus d'edifici

- Ús residencial
- Ús sanitari o docent
- Ús industrial i altres

Elements cartogràfics

- Eix de la UME
- Viaductes
- Túnels
- Carreteres
- Altres vies
- FFCC
- Corba de nivell
- Corba de nivell mestra
- Hidrografía
- Límit municipal
- Altres elements cartogràfics

Direcció Insular d'Infraestructures
Departament de Mobilitat i Infraestructures
Consell de Mallorca

COORDINADOR EN CAP EXAMINAT:	DIRECTOR DE L'ESTUDI	AUTOR DE L'ESTUDI	TITOL:	CLAU:	DATA:	DESIGNACIÓ DEL PLÀNOL:	Núm.PLÀNOL:
Miguel Ángel Sagrera	Carlos M. Ribas Rotger	Juan Luis Aguilera de Maya	MAPES ESTRATÈGICS DE RENOU DELS GRANS EIXOS VIARIS DEL CONSELL DE MALLORCA. TERCERA FASE UME: C_BAL_07_Ma-5120 Tram: P.K.0+700 - P.K. 12+550	16-34.0-EP	OCTUBRE 2020 ESCALA: 1:25.000	MAPA ZONIFICACIÓ ACÚSTICA	07 FULL 01 DE 02

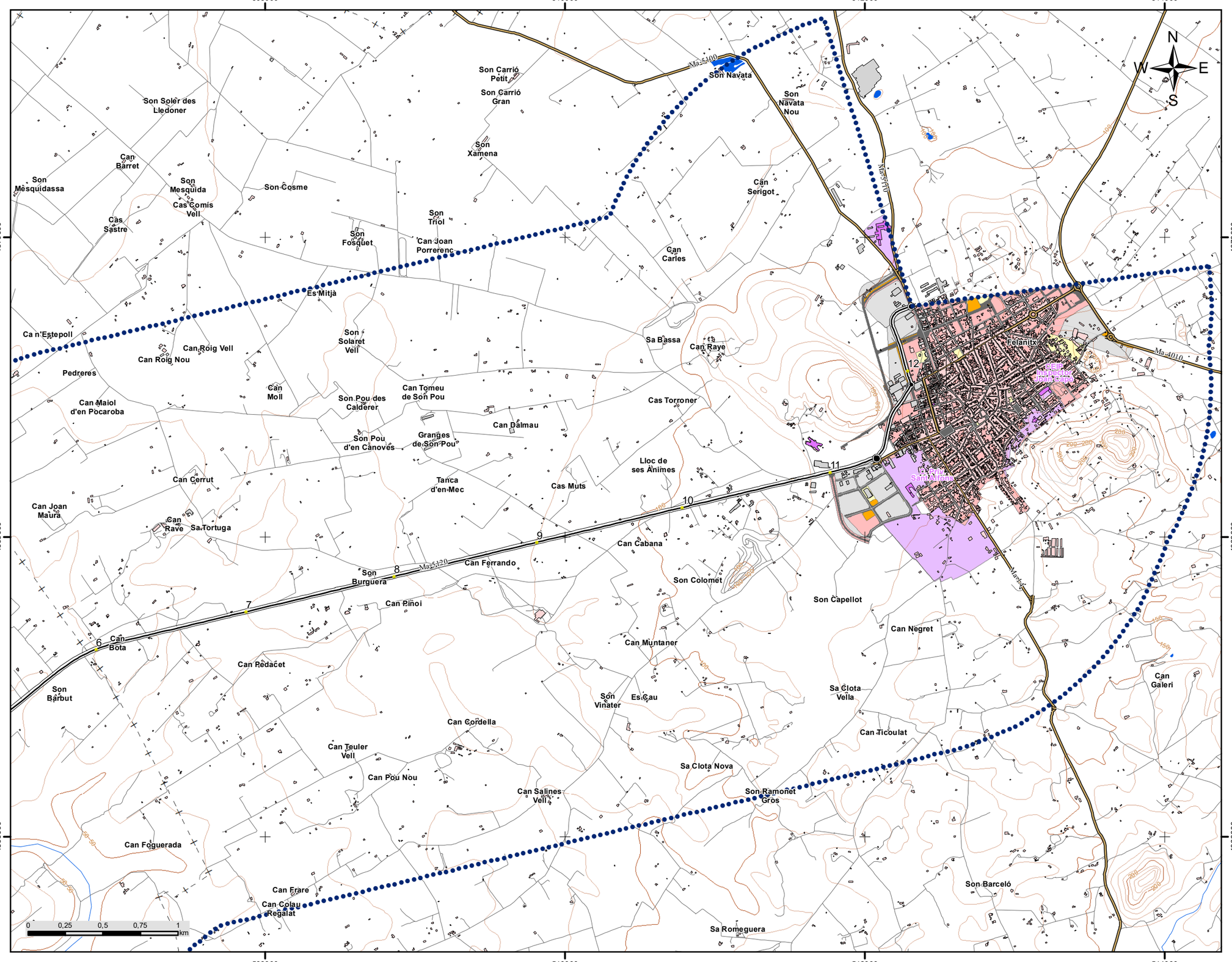

C_BAL_07_Ma-5120
P.K.0+700 - P.K. 12+550

LLEGENDA TEMÀTICA

Zones acústiques

- A: Residencial
- B: Industrial
- C: Recreatiu
- D: Terciari
- E: Sanitari i docent
- F: Infraestructura
- G: Espais naturals

Tipus d'edifici

- Ús residencial
- Ús sanitari o docent
- Ús industrial i altres

Elements cartogràfics

- Eix de la UME
- Viaductes
- Túnels
- Carreteres
- Altres vies
- FFCC
- Corba de nivell
- Corba de nivell mestra
- Hidrografía
- Límit municipal
- Altres elements cartogràfics

Sistema de Coordenades: ETRS 1989 UTM Zona 31N

Direcció Insular d'Infraestructures
Departament de Mobilitat i Infraestructures
Consell de Mallorca

COORDINADOR EN CAP EXAMINAT:	DIRECTOR DE L'ESTUDI	AUTOR DE L'ESTUDI	TITOL:	CLAU:	DATA:	DESIGNACIÓ DEL PLÀNOL:	Núm.PLÀNOL:
Miguel Ángel Sagrera	Carlos M. Ribas Rotger	Juan Luis Aguilera de Maya	MAPES ESTRATÈGICS DE RENOU DELS GRANS EIXOS VIARIS DEL CONSELL DE MALLORCA. TERCERA FASE UME: C_BAL_07_Ma-5120 Tram: P.K.0+700 - P.K. 12+550	16-34.0-EP	OCTUBRE 2020 ESCALA: 1:25.000	MAPA ZONIFICACIÓ ACÚSTICA	07 FULL 02 DE 02

C_BAL_07_Ma-5120
P.K.0+700 - P.K. 12+550

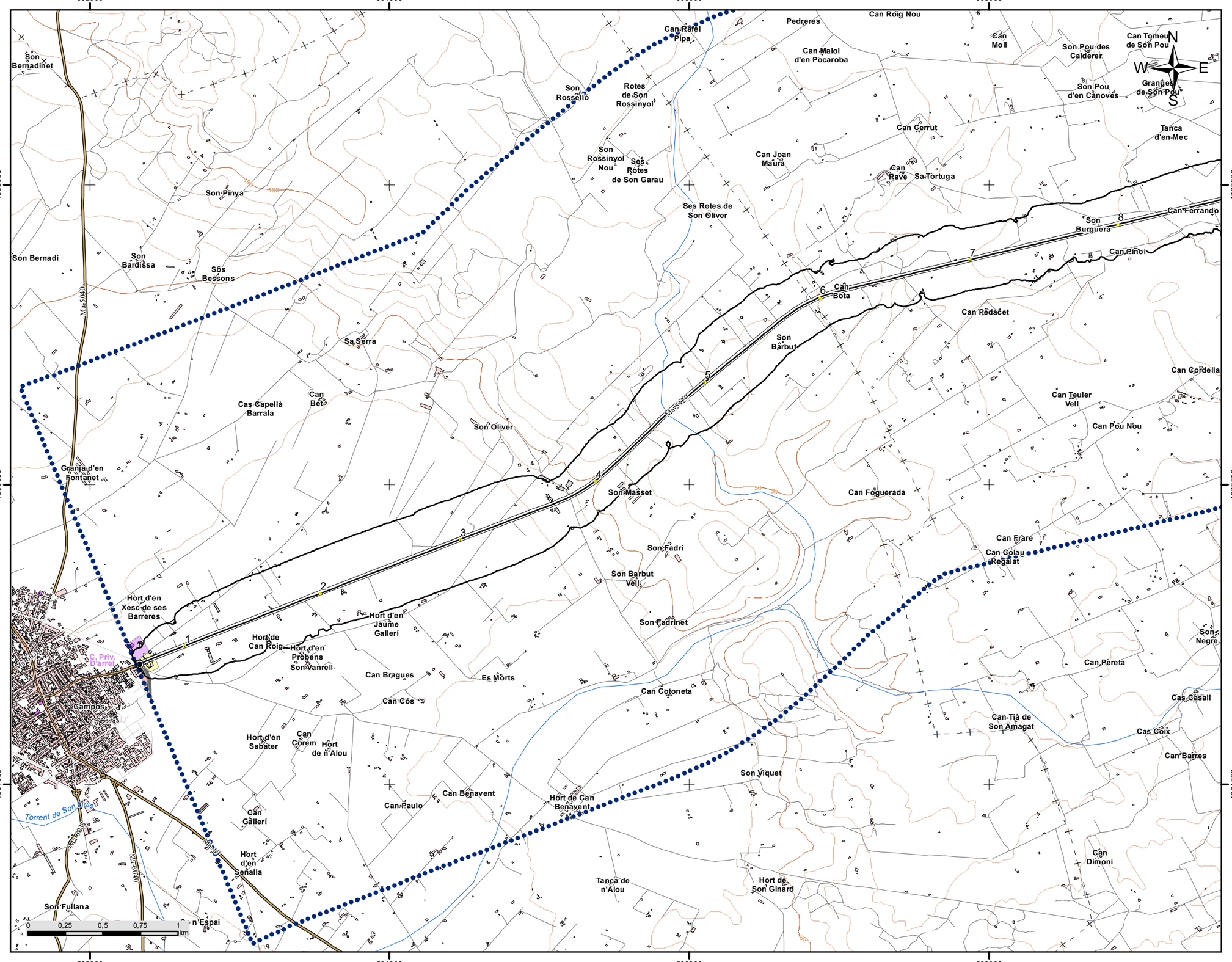

LLEGENDA TEMÀTICA

- Zona de condicionants acústics per a l'urbanisme

Zones acústiques

- A: Residencial
- B: Industrial
- C: Recreatiu
- D: Terciari
- E: Sanitari i docent
- F: Infraestructura
- G: Espais naturals

Barreres acústiques

- Pantalla acústica
- Dics de terra

Tipus d'edifici

- Ús residencial
- Ús sanitari o docent
- Ús industrial i altres

Elements cartogràfics

- Eix de la UME
- Viaductes
- Túnels
- Carreteres
- Altres vies
- FFCC
- Corba de nivell
- Corba de nivell mestra
- Hidrografía
- Límit municipal
- Altres elements cartogràfics

Sistema de Coordenades: ETRS 1989 UTM Zona 31N

Direcció Insular d'Infraestructures
Departament de Mobilitat i Infraestructures
Consell de Mallorca

COORDINADOR EN CAP EXAMINAT:	DIRECTOR DE L'ESTUDI	AUTOR DE L'ESTUDI	TITOL:	CLAU:	DATA:	DESIGNACIÓ DEL PLÀNOL:	Núm.PLÀNOL:
Miguel Ángel Sagrera	Carlos M. Ribas Rotger	Juan Luis Aguilera de Maya	MAPES ESTRATÈGICS DE RENOU DELS GRANS EIXOS VIARIS DEL CONSELL DE MALLORCA. TERCERA FASE UME: C_BAL_07_Ma-5120 Tram: P.K.0+700 - P.K. 12+550	16-34.0-EP	OCTUBRE 2020 ESCALA: 1:25.000	MAPA CONDICIONANTS ACÚSTICS PER A L'URBANISME	08 FULL 01 DE 02

C_BAL_07_Ma-5120
P.K.0+700 - P.K. 12+550

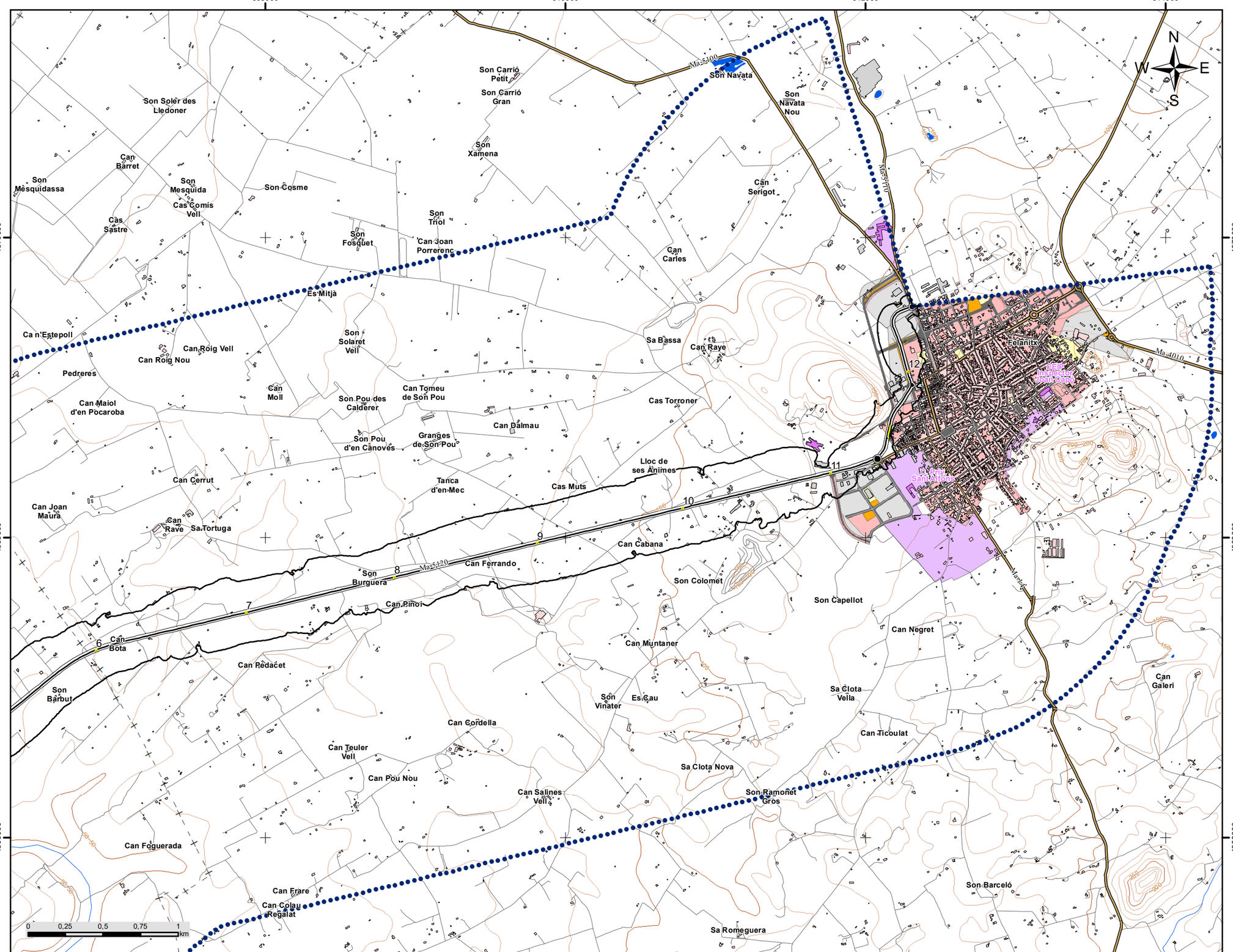

LLEGENDA TEMÀTICA

- Zona de condicionants acústics per a l'urbanisme

Zones acústiques

- A: Residencial
- B: Industrial
- C: Recreatiu
- D: Terciari
- E: Sanitari i docent
- F: Infraestructura
- G: Espais naturals

Barreres acústiques

- Pantalla acústica
- Dics de terra

Tipus d'edifici

- Ús residencial
- Ús sanitari o docent
- Ús industrial i altres

Elements cartogràfics

- Eix de la UME
- Viaductes
- Túnels
- Carreteres
- Altres vies
- FFCC
- Corba de nivell
- Corba de nivell mestra
- Hidrografía
- Límit municipal
- Altres elements cartogràfics

Sistema de Coordenades: ETRS 1989 UTM Zona 31N

Direcció Insular d'Infraestructures
Departament de Mobilitat i Infraestructures
Consell de Mallorca

COORDINADOR EN CAP EXAMINAT:	DIRECTOR DE L'ESTUDI	AUTOR DE L'ESTUDI	TITOL:	CLAU:	DATA:	DESIGNACIÓ DEL PLÀNOL:	Núm.PLÀNOL:
Miguel Ángel Sagrera	Carlos M. Ribas Rotger	Juan Luis Aguilera de Maya	MAPES ESTRATÈGICS DE RENOU DELS GRANS EIXOS VIARIS DEL CONSELL DE MALLORCA. TERCERA FASE UME: C_BAL_07_Ma-5120 Tram: P.K.0+700 - P.K. 12+550	16-34.0-EP	OCTUBRE 2020 ESCALA: 1:25.000	MAPA CONDICIONANTS ACÚSTICS PER A L'URBANISME	08 FULL 02 DE 02

C_BAL_07_Ma-5120
P.K.0+700 - P.K. 12+550

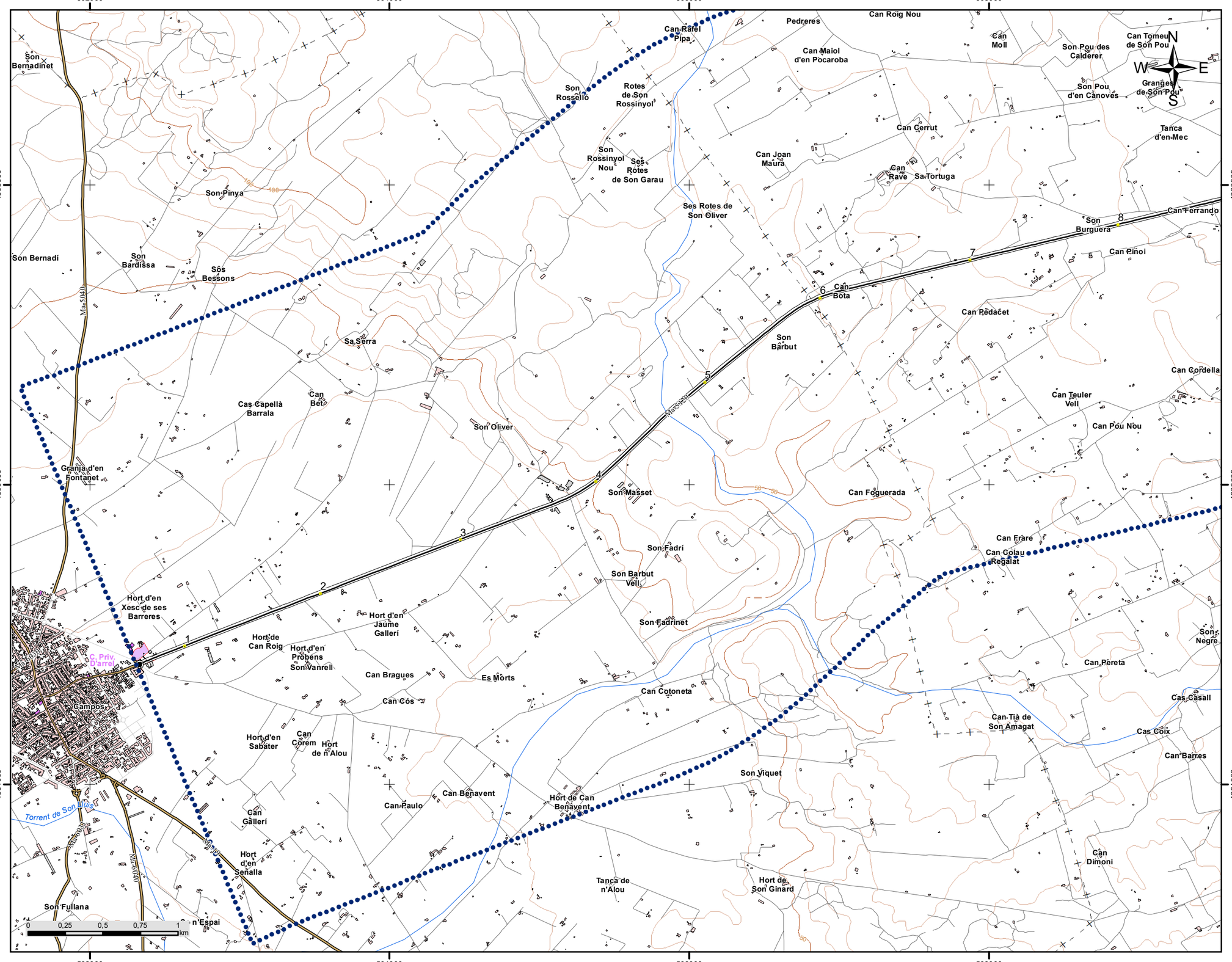

LLEGENDA TEMÀTICA

Zones acústiques

- A: Residencial
- B: Industrial
- C: Recreatiu
- D: Terciari
- E: Sanitari i docent
- F: Infraestructura
- G: Espais naturals

Barreres acústiques

- Pantalla acústica
- Dics de terra

Tipus d'edifici

- Ús residencial
- Ús sanitari o docent
- Ús industrial i altres

Elements cartogràfics

- Eix de la UME
- Viaductes
- Túnels
- Carreteres
- Altres vies
- FFCC
- Corba de nivell
- Corba de nivell mestra
- Hidrografía
- Límit municipal
- Altres elements cartogràfics

Sistema de Coordenades: ETRS 1989 UTM Zona 31N

Direcció Insular d'Infraestructures
Departament de Mobilitat i Infraestructures
Consell de Mallorca

COORDINADOR EN CAP EXAMINAT:	DIRECTOR DE L'ESTUDI	AUTOR DE L'ESTUDI	TITOL:	CLAU:	DATA:	DESIGNACIÓ DEL PLÀNOL:	Núm.PLÀNOL:
Miguel Ángel Sagrera	Carlos M. Ribas Rotger	Juan Luis Aguilera de Maya	MAPES ESTRATÈGICS DE RENOU DELS GRANS EIXOS VIARIS DEL CONSELL DE MALLORCA. TERCERA FASE UME: C_BAL_07_Ma-5120 Tram: P.K.0+700 - P.K. 12+550	16-34.0-EP	OCTUBRE 2020 ESCALA: 1:25.000	MAPA ZONES DE CONFLICTE	09 FULL 01 DE 02

C_BAL_07_Ma-5120
P.K.0+700 - P.K. 12+550

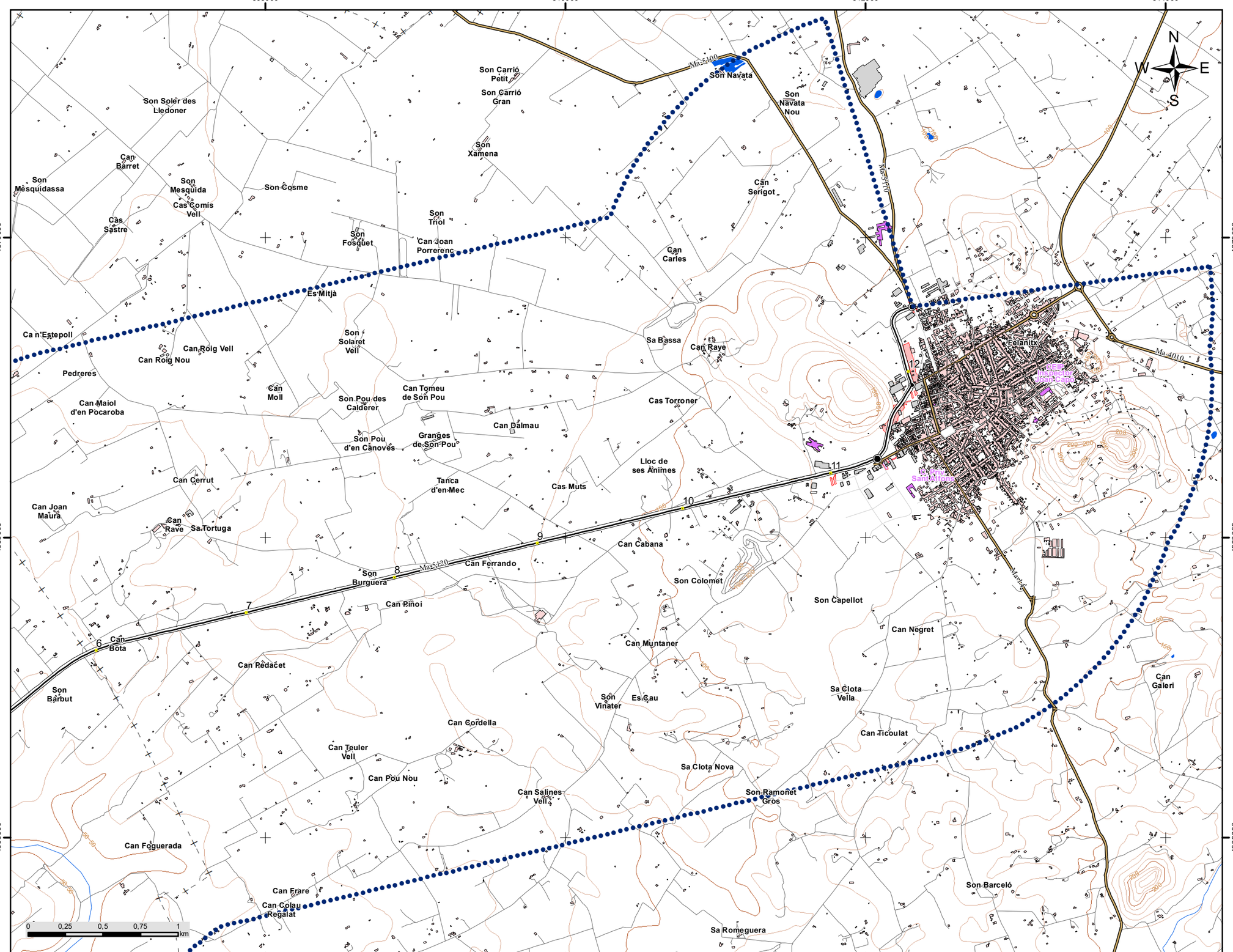

LLEGENDA TEMÀTICA

Zones acústiques

- A: Residencial
- B: Industrial
- C: Recreatiu
- D: Terciari
- E: Sanitari i docent
- F: Infraestructura
- G: Espais naturals

Barreres acústiques

- Pantalla acústica
- Dics de terra

Tipus d'edifici

- Ús residencial
- Ús sanitari o docent
- Ús industrial i altres

Elements cartogràfics

- Eix de la UME
- Viaductes
- Túnels
- Carreteres
- Altres vies
- FFCC
- Corba de nivell
- Corba de nivell mestra
- Hidrografía
- Límit municipal
- Altres elements cartogràfics

Sistema de Coordenades: ETRS 1989 UTM Zona 31N

Direcció Insular d'Infraestructures
Departament de Mobilitat i Infraestructures
Consell de Mallorca

COORDINADOR EN CAP	DIRECTOR DE L'ESTUDI	AUTOR DE L'ESTUDI	TITOL:	CLAU:	DATA:	DESIGNACIÓ DEL PLÀNOL:	Núm.PLÀNOL:
EXAMINAT: Miguel Ángel Sagrera	Carlos M. Ribas Rotger	Juan Luis Aguilera de Maya	MAPES ESTRATÈGICS DE RENOU DELS GRANS EIXOS VIARIS DEL CONSELL DE MALLORCA. TERCERA FASE UME: C_BAL_07_Ma-5120 Tram: P.K.0+700 - P.K. 12+550	16-34.0-EP	OCTUBRE 2020 ESCALA: 1:25.000	MAPA ZONES DE CONFLICTE	09 FULL 02 DE 02