

INSTRUCCIÓ TÈCNICA IT-PTIM-03/2021

Pla Territorial Insular de Mallorca


Octubre 2021



Direcció Insular de Territori i Paisatge
Departament de Territori
Consell de Mallorca

Annex 1

Plànols antics anul·lats de la delimitació del DPMT



Ministerio de Medio Ambiente

Dirección General de Costas

Demarcación de Costas en Baleares

DESLINDE DEL DOMINIO PUBLICO MARITIMO TERRESTRE

TERMINO MUNICIPAL

SES SALINES

O.M.de -29 DIC. 2006

O.M.de -23 JUL. 2007

PALMA DE MALLORCA -13 MAR. 2006

EXAMINADO Y CONFORME
EL JEFE DE LA DEMARCAACION
DE COSTAS EN BALEARES

JEFE DEL SERVICIO DE GESTION
DEL DOMINIO PUBLICO

Fdo. : Victor Manuel Torres Abril

Fdo. : Margarita Martínez Roca

ESCALA	1/1.000	Nº EXPEDIENTE	HOJA Nº 1
RELACIONADO EXPTE.	SU/REF. NU/REF.	Ref. Plano Situación	
ASISTENCIA TECNICA	MODIFICADO EN FECHAS		
ESCALA GRAFICA			



INFORMACION CARTOGRAFICA

PROYECCION U.T.M. ELIPSOIDE INTERNACIONAL - HUSO 31.
 ALTITUDES REFERIDAS AL NIVEL DEL MAR EN ALCANTAR.
 COORDENADAS U.T.M. EN LAS ESQUINAS DE LA HOJA.
 VUELO FOTOGRAFICO REALIZADO EN JUNIO DE 1989
 POR LA DIRECCION GENERAL DE COSTAS.
 TRIANGULACION PROPIA DE ESTE LEVANTAMIENTO
 REFERIDA A LA RED GEODESICA NACIONAL.
 APOYO DE CAMPO REALIZADO EN 1994
 POR TOPYCAR PROYECTOS.
 RESTITUCION Y DIBUJO REALIZADO EN 1994
 POR TOPYCAR PROYECTOS.

GRAFICO DISTRIBUCION DE HOJAS

1	2
3	4


SIGNOS CONVENCIONALES PARTICULARES

LINEA DE AGUA	HTOS
LIMITE DE DESLINDE DE LA ZONA DOMINIO PUBLICO	VERTICES RED GEODESICA
LINEA DE RIBERA DE MAR	VERTICES REPLANTEO
LIMITE DE SERVIDUMBRE DE TRANSITO	NUMERO DE CONCESION Y MUNICIPIO
LIMITE DE SERVIDUMBRE DE PROTECCION	LIMITE ZONA URBANA - RUSTICA
LIMITE DE LA Z.M.T. ANTERIOR A LA LEY 22/1988	LIMITE PARCELAS COLINDANTES

SICONDICE EL DOMINIO PUBLICO CON LA RIBERA DEL MAR SE GRAFIA EL DOMINIO PUBLICO
 SICONDICE EL DOMINIO PUBLICO CON LA Z.M.T. ANTERIOR A LA LEY DE 22/88 SE GRAFIA EL DOMINIO PUBLICO
 SICONDICE LA RIBERA DEL MAR CON LA Z.M.T. ANTERIOR A LA LEY DE 22/88 SE GRAFIA LA RIBERA DE MAR

VERTICES DE LA POLIGONAL DEL DESLINDE

NO VERTICE	X	Y	Z	NO VERTICE	X	Y	Z
1/51'	499058.570	4353075.330	21	498779.220	4352953.790		
2	499037.540	4353087.970	22	498779.760	4352925.130		
3	499032.620	4353121.780	45	499059.170	4352953.830		
4	499031.160	4353139.080	46	499052.000	4353002.200		
5	499008.230	4353156.250	47	499050.670	4353009.610		
6	498976.990	4353151.050	48	499039.500	4353034.700		
7	498977.100	4353126.460	49	499049.150	4353037.000		
8	498973.090	4353104.250	50'	499064.550	4353039.200		
9	498963.190	4353084.510	51'	499064.990	4353048.650		
10	498948.650	4353074.200	392	498811.130	4352946.360	6.280	
11	498929.500	4353060.600	170	498811.130	4353012.361	20.680	
12	498912.740	4353053.480					
13	498897.590	4353051.070					
14	498885.480	4353046.940					
15	498859.970	4353044.160					
16	498825.900	4353031.210					
17	498798.140	4353016.380					
18	498795.920	4353015.450					
19	498784.940	4352995.380					
20	498781.120	4352975.230					



Ministerio de Medio Ambiente
Dirección General de Costas

Demarcación de Costas en Baleares

DESLINDE DEL DOMINIO PUBLICO MARITIMO TERRESTRE

TERMINO MUNICIPAL
SES SALINES
O.M.de -29 DIC. 2006
O.M.de -23 JUL. 2007

EXAMINADO Y CONFORME
EL JEFE DE LA DEMARCACION
DE COSTAS EN BALEARES

PALMA DE MALLORCA -13 MAR. 2006
JEFE DEL SERVICIO DE GESTION
DEL DOMINIO PUBLICO

Fdo. : Victor Manuel Torres Abril

Fdo. : Margarita Martínez Roca

ESCALA	1/1.000	Nº EXPEDIENTE	HOJA Nº 2
RELACIONADO EXPTE.	SU/REF. NU/REF.	Ref. Plano Situación	
ASISTENCIA TECNICA	MODIFICADO EN FECHAS		
ESCALA GRAFICA	0 10 20 30 40 50 60 70 80 90 100 M.		

INFORMACION CARTOGRAFICA

PROYECCION U.T.M. ELIPSOIDE INTERNACIONAL - HUSO 31.
ALTITUDES REFERIDAS AL NIVEL DEL MAR EN ALICANTE.
COORDENADAS U.T.M. EN LAS ESQUINAS DE LA HOJA.
VUELO FOTOGRAFICO REALIZADO EN JUNIO DE 1989
POR LA DIRECCION GENERAL DE COSTAS.
TRIANGULACION PROPIA DE ESTE LEVANTAMIENTO
REFERIDA A LA RED GEODESICA NACIONAL.
APOYO DE CAMPO REALIZADO EN 1994
POR TOPYCAR PROYECTOS.
RESTITUCION Y DIBUJO REALIZADO EN 1994
POR TOPYCAR PROYECTOS.

GRAFICO DISTRIBUCION DE HOJAS

1	2
3	4

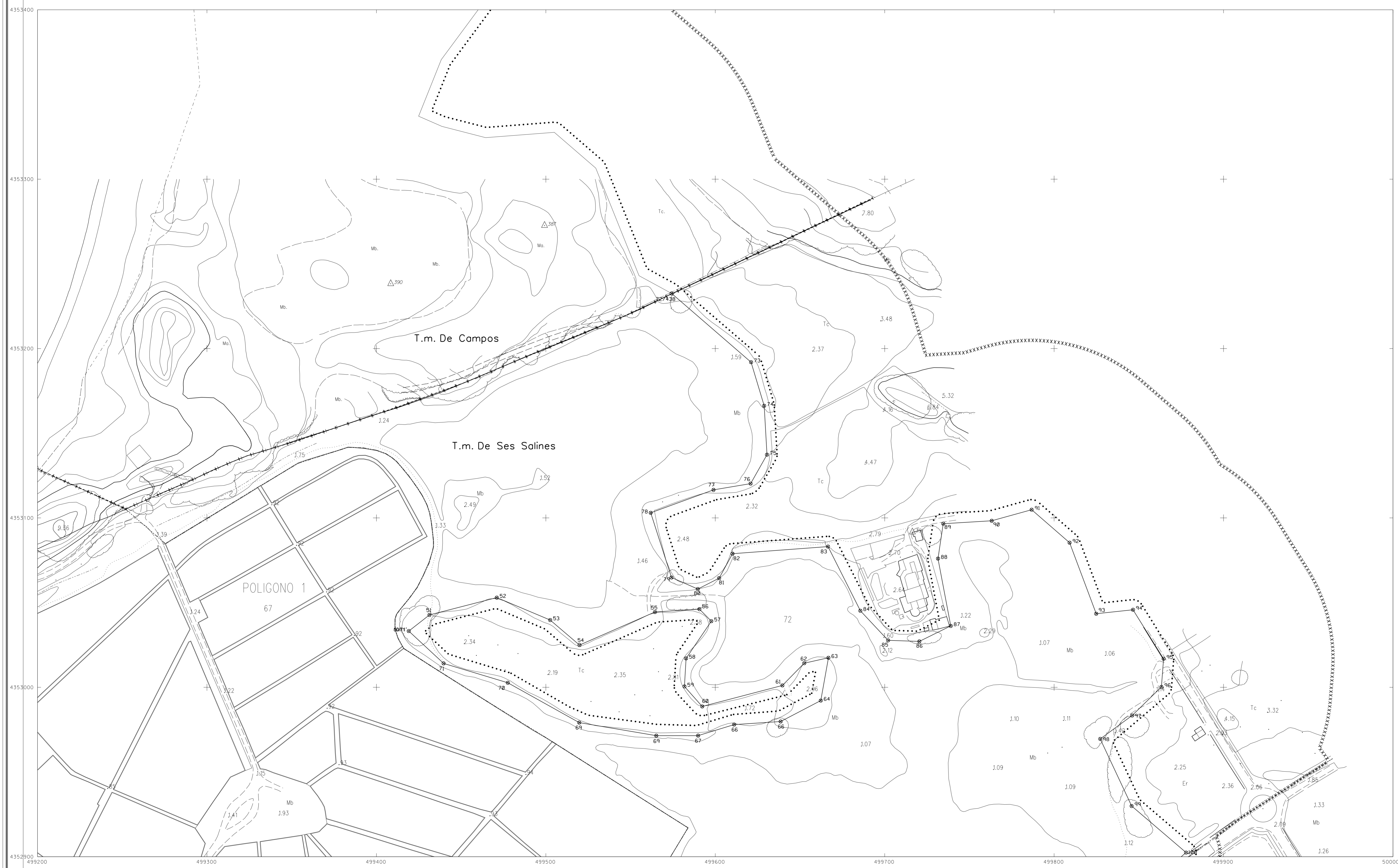
SIGNOS CONVENCIONALES PARTICULARES


— LINEA DE AGUA	○ HITOS
○—○ LIMITE DE DESLINDE DE LA ZONA DOMINIO PUBLICO	△ VERTICES RED GEODESICA
○x—x—x LINEA DE RIBERA DE MAR	△ VERTICES REPLANTEO
..... LIMITE DE SERVIDUMBRE DE TRANSITO	(123/24) NUMERO DE CONCESION Y MUNICIPIO
XXXXXXXX LIMITE DE SERVIDUMBRE DE PROTECCION	--- LIMITE ZONA URBANA - RUSTICA
--- LIMITE DE LA Z.M.T. ANTERIOR A LA LEY 22/1988	--- LIMITE PARCELAS COLINDANTES

SE CONCORDA EL DOMINIO PUBLICO CON LA RIBERA DEL MAR SE GRAFICA EL DOMINIO PUBLICO
SE CONCORDA EL DOMINIO PUBLICO CON LA Z.M.T. ANTERIOR A LA LEY DE C.22/88. SE GRAFICA EL DOMINIO PUBLICO
SE CONCORDA LA RIBERA DEL MAR CON LA Z.M.T. ANTERIOR A LA LEY DE C.22/88. SE GRAFICA LA RIBERA DEL MAR

VERTICES DE LA POLIGONAL DEL DESLINDE

NO VERTICE	X	Y	Z	NO VERTICE	X	Y	Z
50	499419.110	4353033.220		77	499598.970	4353116.570	
51	499431.310	4353042.720		78	499614.920	4353101.020	
52	499471.050	4353052.860		79	499574.180	4353064.820	
53	499502.570	4353039.720		80	499591.820	4353058.020	
54	499519.880	4353024.970		81	499602.290	4353064.470	
55	499564.420	4353044.460		82	499605.020	4353078.890	
56	499590.650	4353046.150		83	499666.560	4353083.190	
57	499597.680	4353039.060		84	499685.600	4353085.210	
58	499592.180	4353031.080		85	499702.020	4353027.730	
59	499581.820	4353000.530		86	499720.470	4353027.120	
60	499592.310	4352986.710		87	499739.020	4353036.240	
61	499639.640	4353000.120		88	499733.480	4353075.990	
62	499622.290	4353001.250		89	499784.720	4353026.600	
63	499666.810	4353011.450		90	499783.200	4353098.320	
64	499662.290	4352992.110		91	499786.720	4353104.850	
65	499638.610	4352979.820		92	499809.150	4353085.380	
66	499611.050	4352978.050		93	499824.850	4353043.450	
67	499599.880	4352971.480		94	499846.600	4353045.790	
68	499565.180	4352971.460		95	499846.010	4353083.360	
69	499578.720	4352971.120		96	499846.600	4353000.240	
70	499477.580	4353002.680		97	499843.350	4353000.240	
71	499499.670	4353014.120		98	499843.350	4352993.930	
72	499574.230	4353232.520		99	499827.250	4352969.530	
73	499621.160	4353231.950		100	499816.360	4352993.930	
74	499628.870	4353166.200		101	499816.360	4353021.590	1.210
75	499630.140	4353131.320		102	499816.360	4353021.590	1.200
76	499620.870	4353120.270		103	499816.360	4353272.550	27.820





Ministerio de Obras Públicas, Transportes
y Medio Ambiente
Dirección General de Costas

Demarcación de Costas en Baleares

DESLINDE DEL DOMINIO PUBLICO MARITIMO TERRESTRE

TERMINO MUNICIPAL
SES SALINES
O.M.de -29 DIC. 2006
O.M.de -23 JUL. 2007

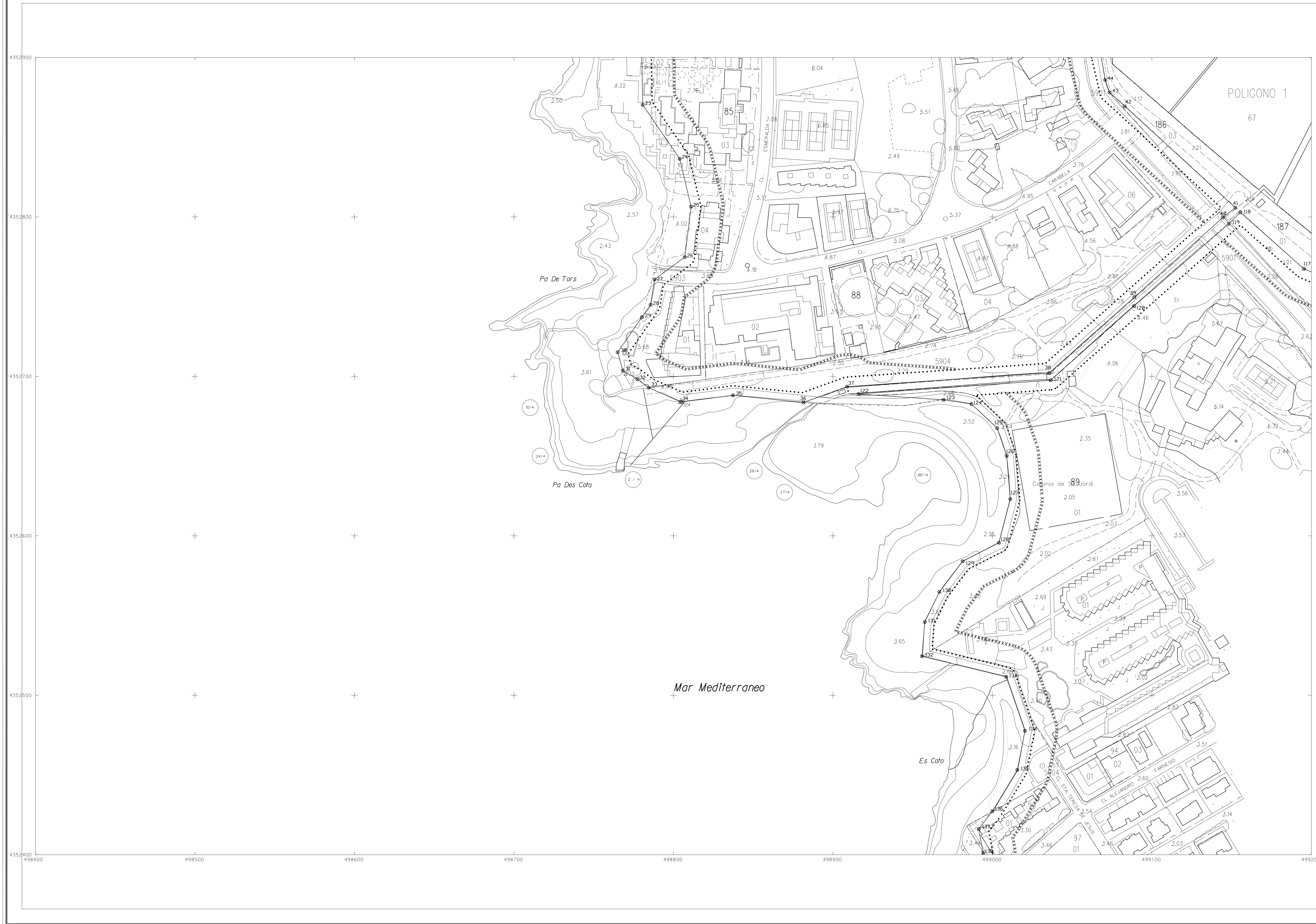
EXAMINADO Y CONFORME
EL JEFE DE LA DEMARCAÇÃO
DE COSTAS EN BALEARES

PALMA DE MALLOCA - 20 OCT. 2000
EL INGENIERO INSTRUCTOR

Fdo. : **Fernando Garrido Pastor**

Fdo. : **Carlos Jover Jaume**

ESCALA 1/1.000	Nº EXPEDIENTE	HOJA Nº 3
RELACIONADO EXPTE.	SU/REF. NU/REF.	Ref. Plano Situación
ASISTENCIA TÉCNICA	MODIFICADO EN FECHAS	
ESCALA GRAFICA		



INFORMACION CARTOGRAFICA

PROYECCION U.T.M. EPSG:31436 - HUSO 31.
ALTITUDES REFERIDAS AL NIVEL DEL MAR EN ALCANTRE.
COORDENADAS U.T.M. EN LAS ESDUNAS DE LA HOJA.
VUELO FOTOGRAFICO REALIZADO EN JUNIO DE 1989
POR LA DIRECCION GENERAL DE COSTAS.
TRIANGULACION PROPIA DE ESTE LEVANTAMIENTO.
REFERIDA A LA RED GEODESICA NACIONAL.
APOYO DE CAMPO REALIZADO EN 1994
POR TOPCYAR PROYECTOS.
RESTITUCION Y DIBUJO REALIZADO EN 1994
POR TOPCYAR PROYECTOS.

GRAFICO DISTRIBUCION DE HOJAS

1	2
3	4
6	7


SIGNOS CONVENCIONALES PARTICULARES

LINEA DE AGUA	HTOS
LIMITE DE DESLINDE DE LA ZONA DOMINIO PUBLICO	VERTICES RED GEODESICA
LINEA DE RIBERA DE MAR	VERTICES REPLANTEO
LIMITE DE SERVIDUMBRE DE TRANSITO	NUMERO DE CONCESION Y MUNICIPIO
LIMITE DE SERVIDUMBRE DE PROTECCION	LIMITE ZONA URBANA - RUSTICA
LIMITE DE LA Z.M.T. ANTERIOR A LA LEY 22/1988	LIMITE PARCELAS COLINDANTES

SICIONDE EL DOMINIO PUBLICO CON LA RIBERA DEL MAR SE GRAFIA EL DOMINIO PUBLICO
SICIONDE EL DOMINIO PUBLICO CON LA Z.M.T. ANTERIOR A LA LEY DE 22/88, SE GRAFIA EL DOMINIO PUBLICO
SICIONDE LA RIBERA DEL MAR CON LA Z.M.T. ANTERIOR A LA LEY DE 22/88, SE GRAFIA LA RIBERA DE MAR

VERTICES DE LA POLICIONAL DEL DESLINDE

No VERTICE	X	Y	Z	No VERTICE	X	Y	Z
23	498780,159	4352870,222		111	499195,330	4352767,370	
24	498803,950	4352876,422		118	499115,330	4352803,230	
25	498811,099	4352806,400		119	499148,160	4352795,590	
26	498807,181	4352774,780		120	499086,410	4352742,360	
27	498788,182	4352760,774		121	499036,640	4352697,580	
28	498785,711	4352744,905		122	498915,970	4352688,904	
29	498779,770	4352737,110		123	498869,400	4352685,240	
30	498765,660	4352715,148		124	498886,810	4352682,710	
31	498768,301	4352703,652		125	499002,980	4352667,540	
32	498771,414	4352689,181		126	499008,980	4352650,180	
33	498744,480	4352690,900		127	499011,220	4352623,010	
34	498804,770	4352683,920		128	499004,120	4352595,640	
35	498831,370	4352688,100		129	498981,370	4352584,020	
36	498881,577	4352683,674		130	498966,820	4352564,870	
37	498908,850	4352693,626		131	498957,610	4352549,920	
38	499005,650	4352702,230		132	498955,874	4352524,448	
39	499088,860	4352749,750		133	499008,680	4352511,570	
40	499144,480	4352799,570		134	499020,410	4352477,670	
41	499152,330	4352805,780		135	499015,870	4352453,170	
42	499083,050	4352869,330		136	498999,980	4352427,210	
43	499073,500	4352878,050		137	498991,400	4352416,150	
44	499070,710	4352885,920		138	498984,230	4352401,190	
				139	498974,770	4352383,924	3,993



Ministerio de Obras Públicas, Transportes
y Medio Ambiente
Dirección General de Costas

Demarcación de Costas en Baleares

DESLINDE DEL DOMINIO PUBLICO MARITIMO TERRESTRE

TERMINO MUNICIPAL
SES SALINES
O.M.de -29 DIC. 2006
O.M.de -23 JUL. 2007

PALMA DE MALLORCA -20 OCT. 2000

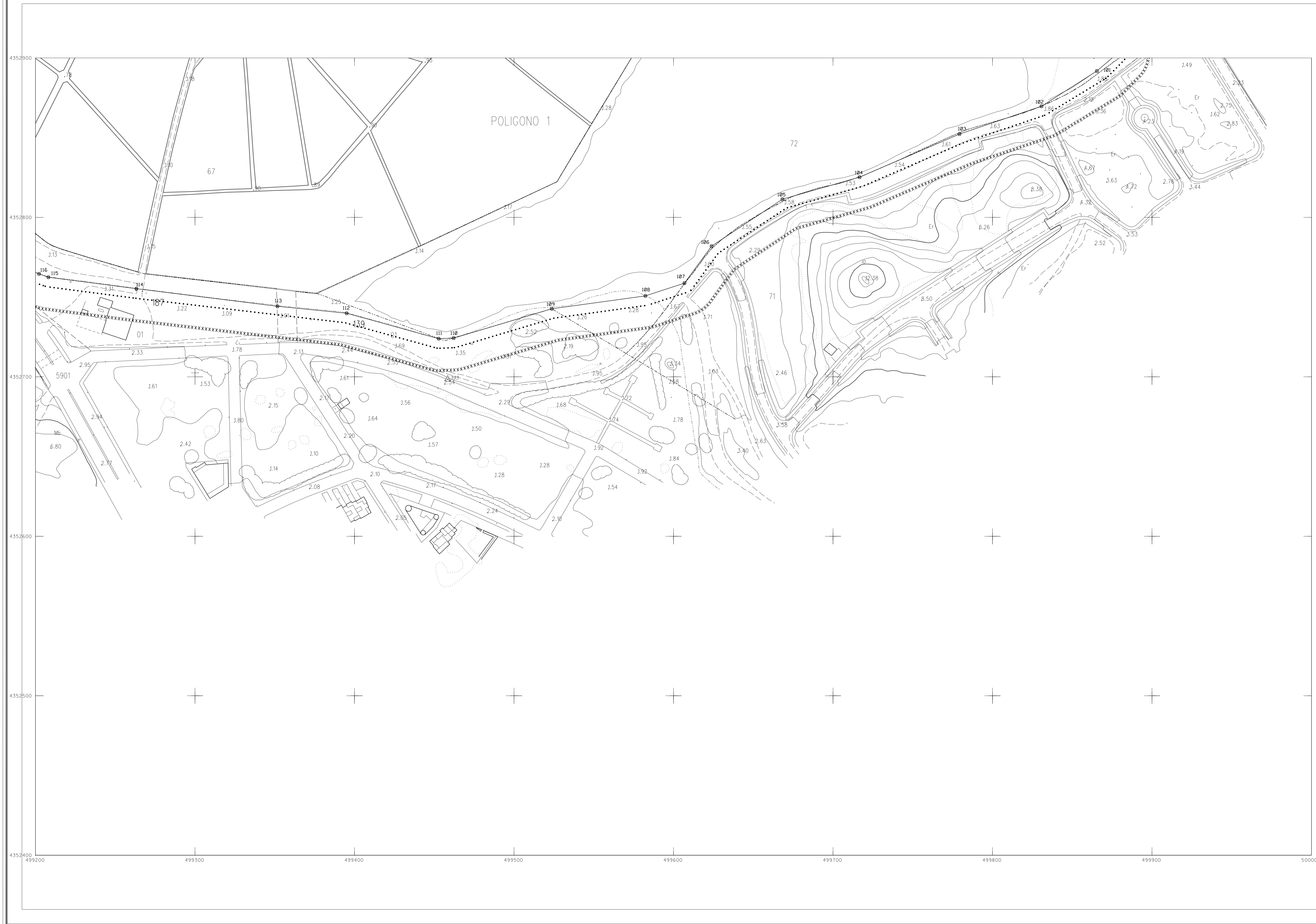
EXAMINADO Y CONFORME
EL JEFE DE LA DEMARCACION
DE COSTAS EN BALEARES

EL INGENIERO INSTRUCTOR

Fdo. : Fernando Garrido Pastor

Fdo. : Carlos Jover Jaume

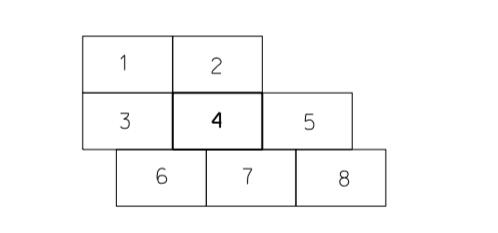
ESCALA	1/1.000	Nº EXPEDIENTE	HOJA Nº 4
RELACIONADO EXPTE.		SU/REF. NU/REF.	Ref. Plano Situación
ASISTENCIA TECNICA	MODIFICADO EN FECHAS		
ESCALA GRAFICA			



INFORMACION CARTOGRAFICA

PROYECCION U.T.M. ELIPSOIDE INTERNACIONAL - HUSO 31.
ALTITUDES REFERIDAS AL NIVEL DEL MAR EN ALICANTE.
COORDENADAS U.T.M. EN LAS ESQUINAS DE LA HOJA.
VUELO FOTOGRAFICO REALIZADO EN JUNIO DE 1989
POR LA DIRECCION GENERAL DE COSTAS.
TRIANGULACION PROPIA DE ESTE LEVANTAMIENTO
REFERIDA A LA RED GEODESICA NACIONAL.
APOYO DE CAMPO REALIZADO EN 1994
POR TOPICAR PROYECTOS.
RESTITUCION Y DIBUJO REALIZADO EN 1994
POR TOPICAR PROYECTOS.

GRAFICO DISTRIBUCION DE HOJAS



SIGNOS CONVENCIONALES PARTICULARES

- LINEA DE AGUA
- LIMITE DE DESLINDE DE LA ZONA DOMINIO PUBLICO
- x—x—x LINEA DE RIBERA DE MAR
- LIMITE DE SERVIDUMBRE DE TRANSITO
- XXXXXXXX LIMITE DE SERVIDUMBRE DE PROTECCION
- - - - - LIMITE DE LA Z.M.T. ANTERIOR A LA LEY 22/1988
- HTOS
- △ VERTICES RED GEODESICA
- △ VERTICES REPLANTEO
- (23/24) NUMERO DE CONCESION Y MUNICIPIO
- LIMITE ZONA URBANA - RUSTICA
- - - - - LIMITE PARCELAS COLINDANTES

SI COINCIDE EL DOMINIO PUBLICO CON LA RIBERA DEL MAR SE GRAFICA EL DOMINIO PUBLICO
SI COINCIDE EL DOMINIO PUBLICO CON LA Z.M.T. ANTERIOR A LA LEY DE C.22/88, SE GRAFICA EL DOMINIO PUBLICO
SI COINCIDE LA RIBERA DEL MAR CON LA Z.M.T. ANTERIOR A LA LEY DE C.22/88, SE GRAFICA LA RIBERA DE MAR

VERTICES DE LA POLIGONAL DEL DESLINDE

NO. VERTICE	X	Y	Z	NO. VERTICE	X	Y	Z
101	499865.450	4352891.790		393	449458.390	4352694.420	2.780
102	499930.720	4352869.680					
103	499779.310	4352892.270					
104	499716.680	4352825.220					
105	499668.280	4352811.410					
106	499623.870	4352781.270					
107	499508.890	4352758.790					
108	499582.370	4352750.780					
109	499524.220	4352742.390					
110	499482.150	4352724.310					
111	499452.770	4352723.910					
112	499395.100	4352735.870					
113	499351.670	4352744.240					
114	499263.230	4352755.280					
115	499208.090	4352762.460					
116	499202.190	4352764.560					