Consell de Mallorca

Pla territorial de Mallorca

MODIFICACIÓN Nº 3 DEL PLAN TERRITORIAL INSULAR DE MALLORCA **PTIM**

APROVACIÓ DEFINITIVA (acord de Ple de 11 maig 2023)

Annex M-3. CARTOGRAFIA DE PENDENTS

ELABORADO POR:

Consell de Mallorca

cotesa

Plànol Guia 1:25.000

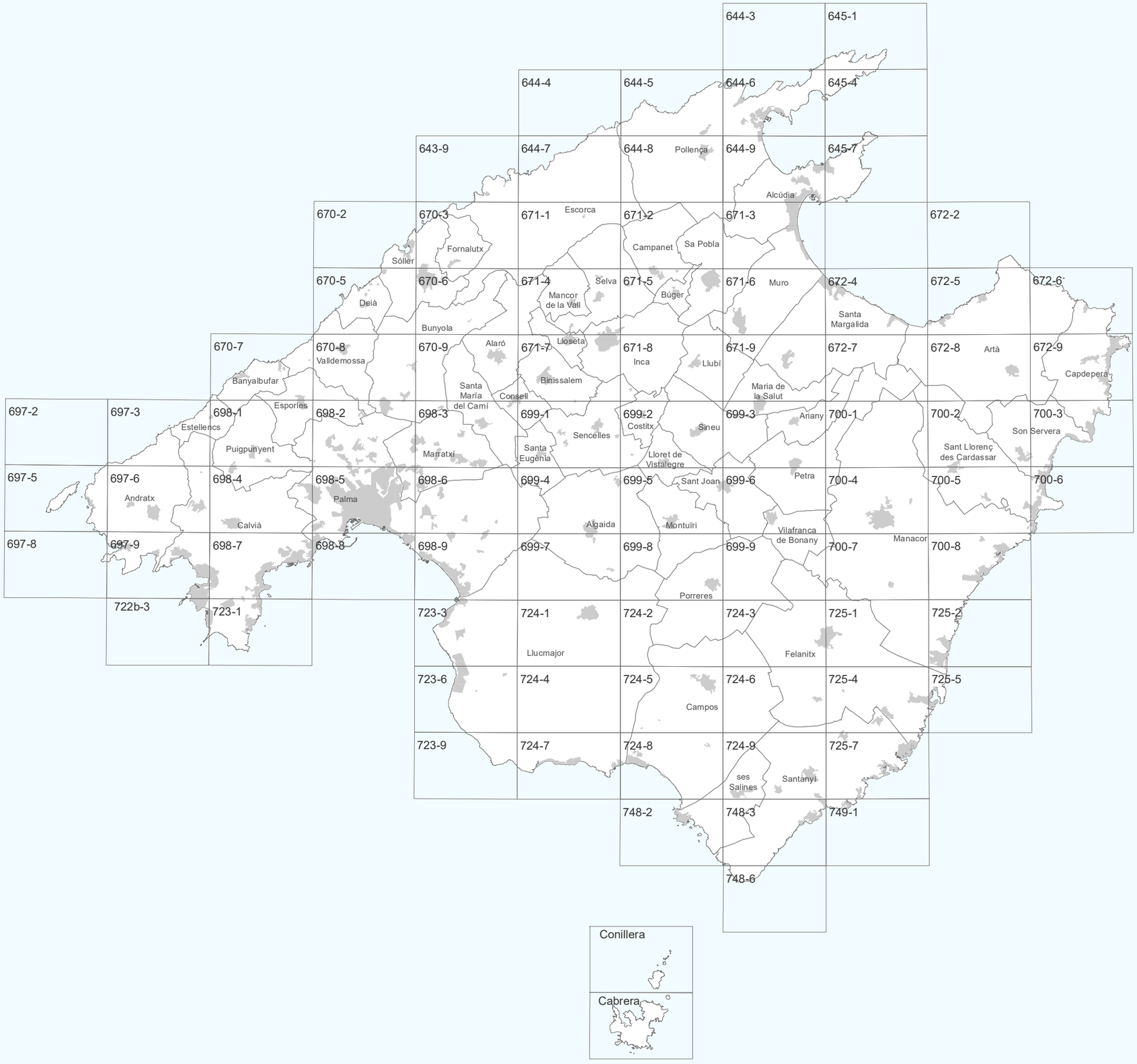

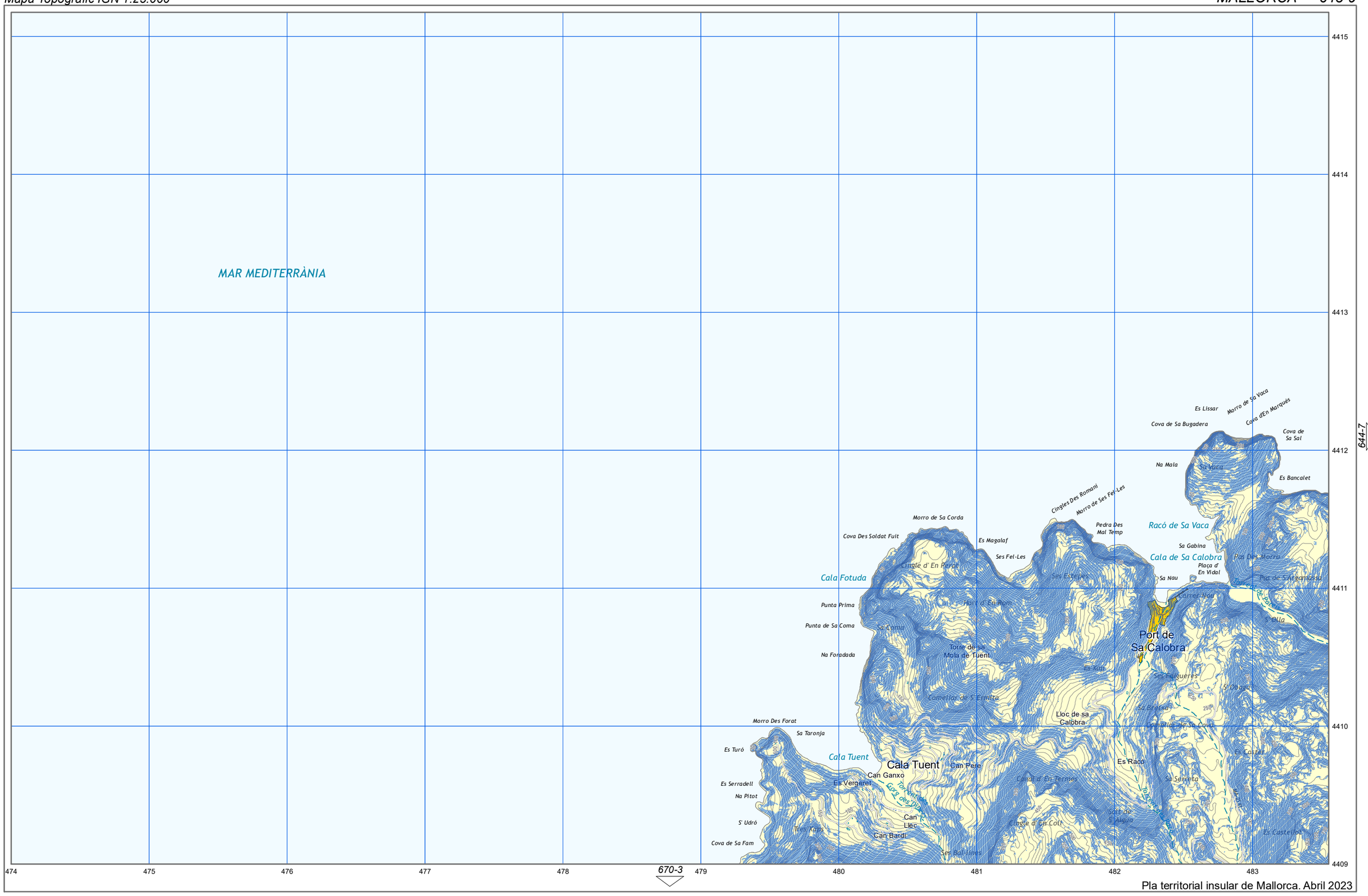

Pla territorial insular de Mallorca. Abril 2023

Arees de desenvolupament. S. Urbà i Urbanitzable o Apte per la Urbanització.

Arees de desenvolupament. AAPI Urbà i Urbanitzable o Apte per la Urbanització.

Planòl Estudi de Pendents
Àrees amb pendent superior a 50% (segons model digital)

Planòl Estudi de Pendents

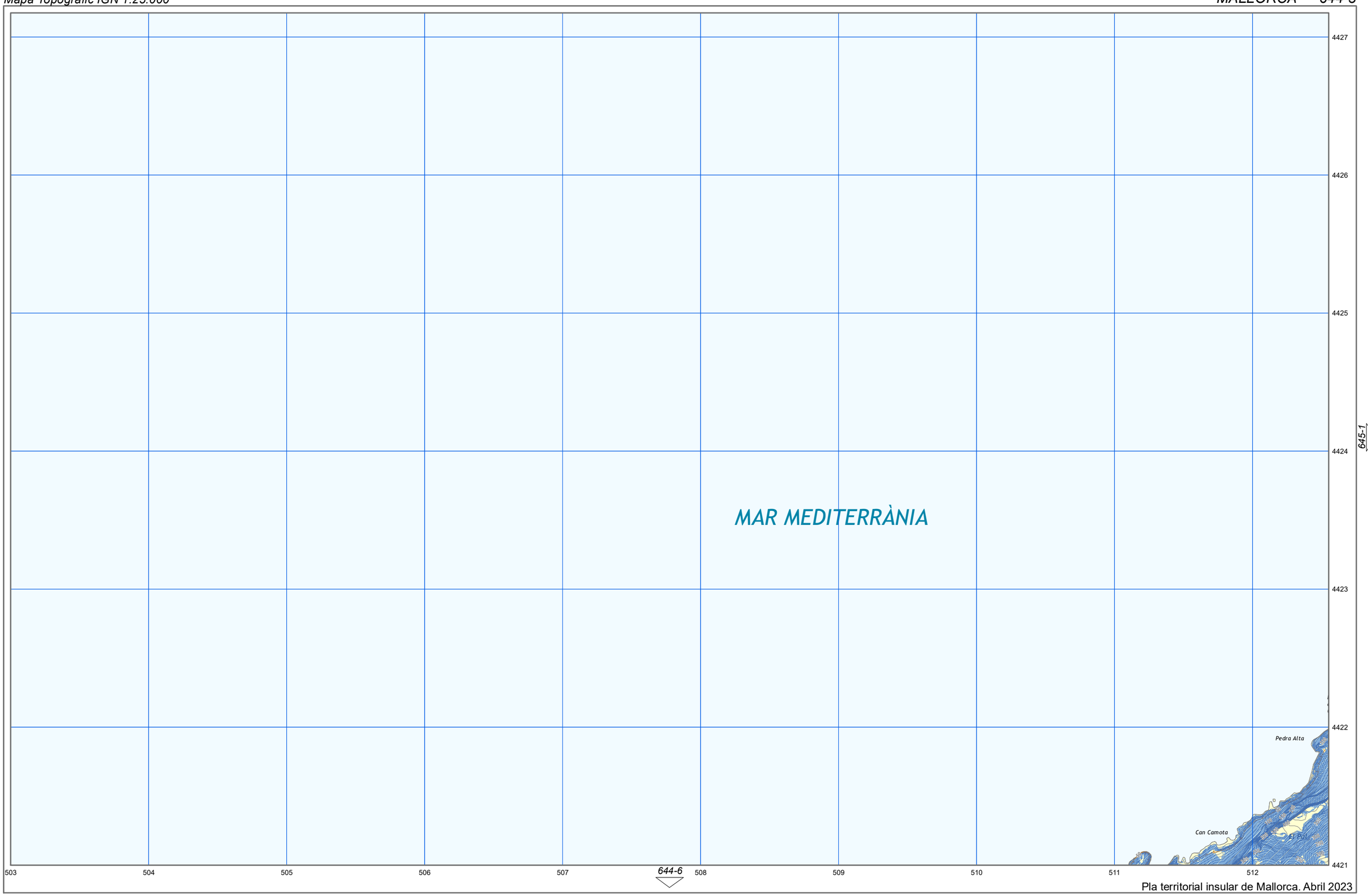

Pla territorial insular de Mallorca. Abril 2023

Arees de desenvolupament. S. Urbà i Urbanitzable o Apte per la Urbanització.

Arees de desenvolupament. AAPI Urbà i Urbanitzable o Apte per la Urbanització.

Planòl Estudi de Pendents
Àrees amb pendent superior a 50% (segons model digital)

Planòl Estudi de Pendents

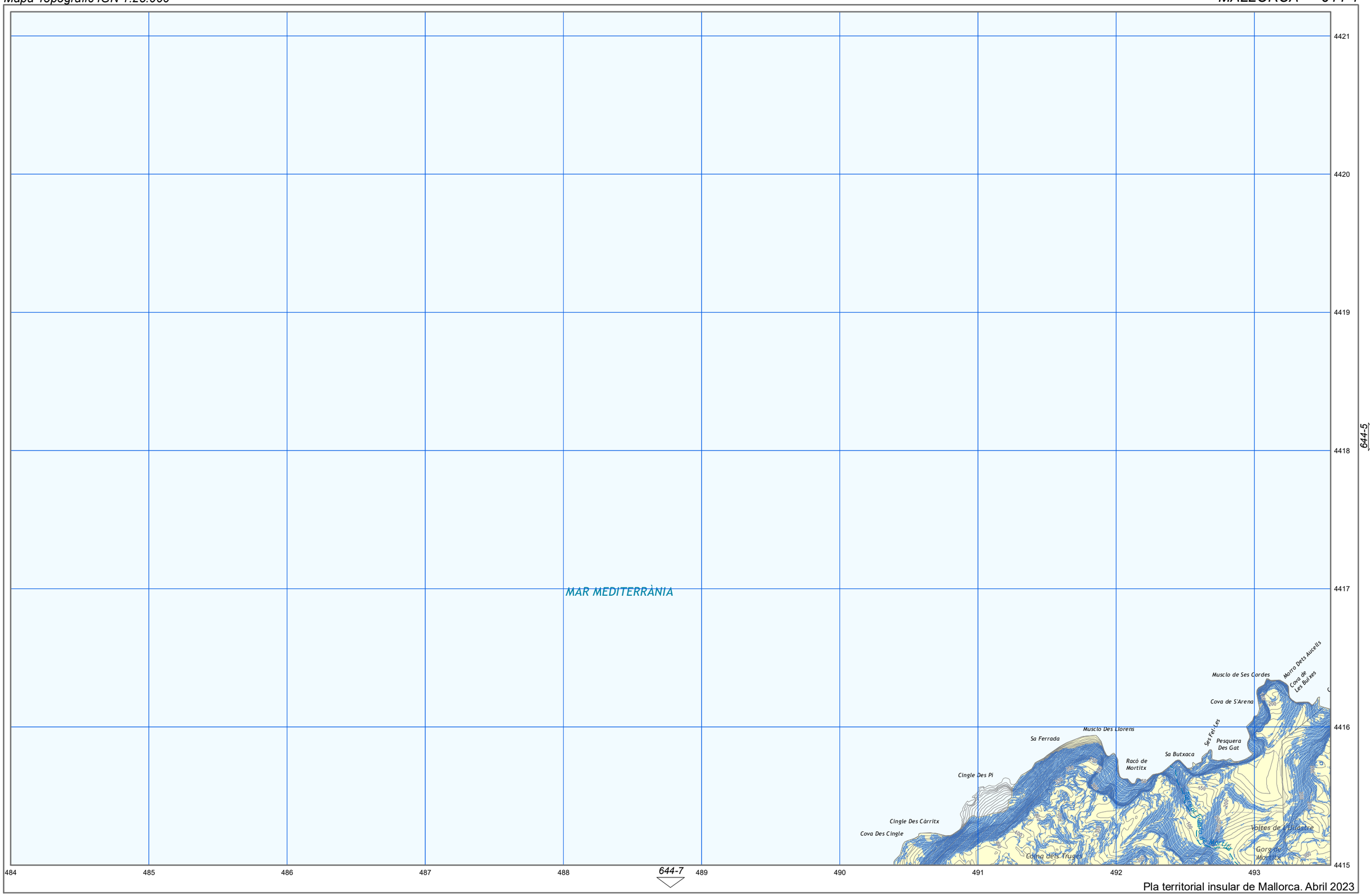

Arees de desenvolupament. S. Urbà i Urbanitzable o Apte per la Urbanització.

Arees de desenvolupament. AAPI Urbà i Urbanitzable o Apte per la Urbanització.

Planòl Estudi de Pendents
Àrees amb pendent superior a 50%
(segons model digital)

Planòl Estudi de Pendents

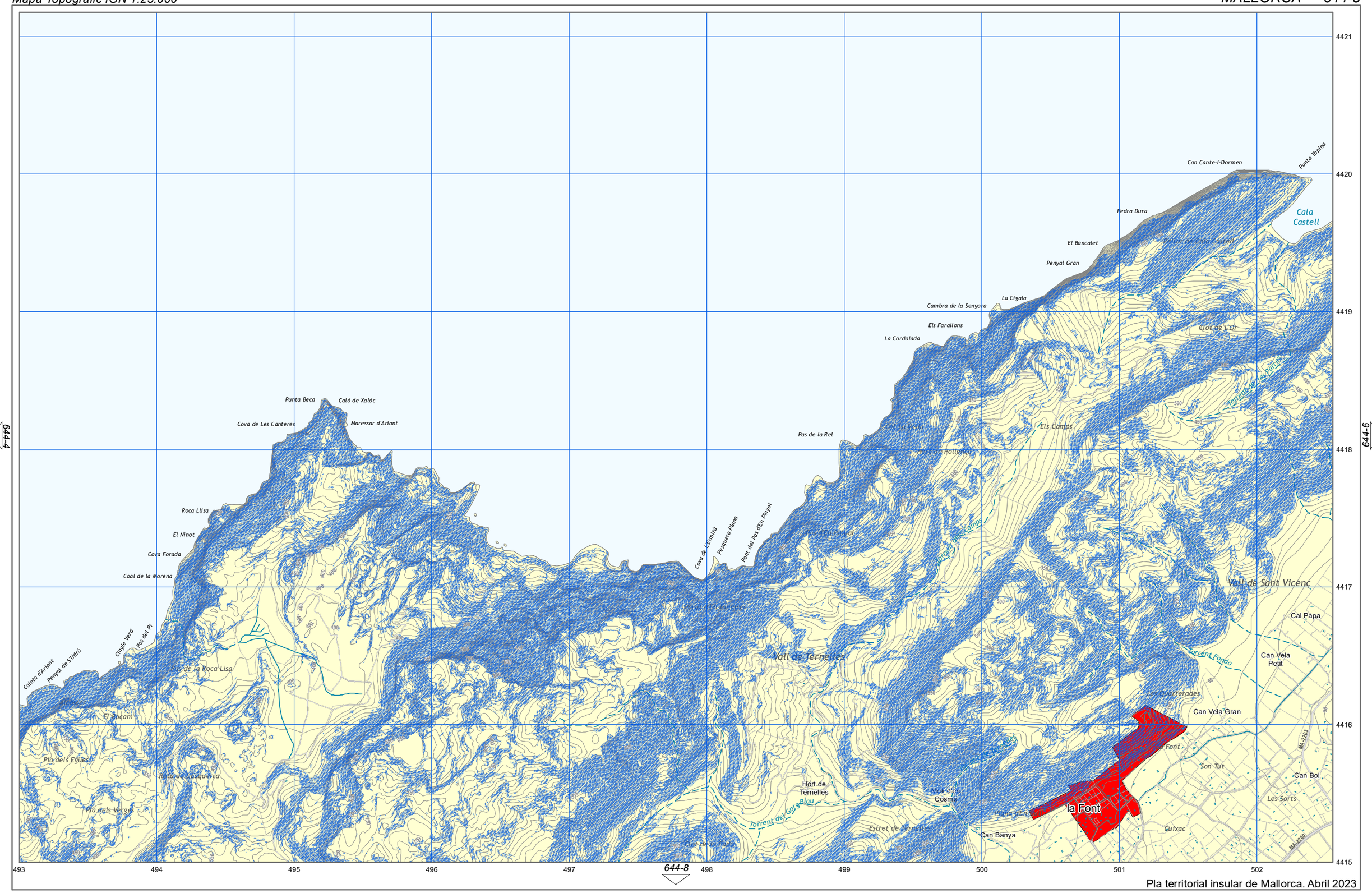

Pla territorial insular de Mallorca. Abril 2023

Arees de desenvolupament. S. Urbà i Urbanitzable o Apte per la Urbanització.

Arees de desenvolupament. AAPI Urbà i Urbanitzable o Apte per la Urbanització.

Planòl Estudi de Pendents
Àrees amb pendent superior a 50% (segons model digital)

Planòl Estudi de Pendents

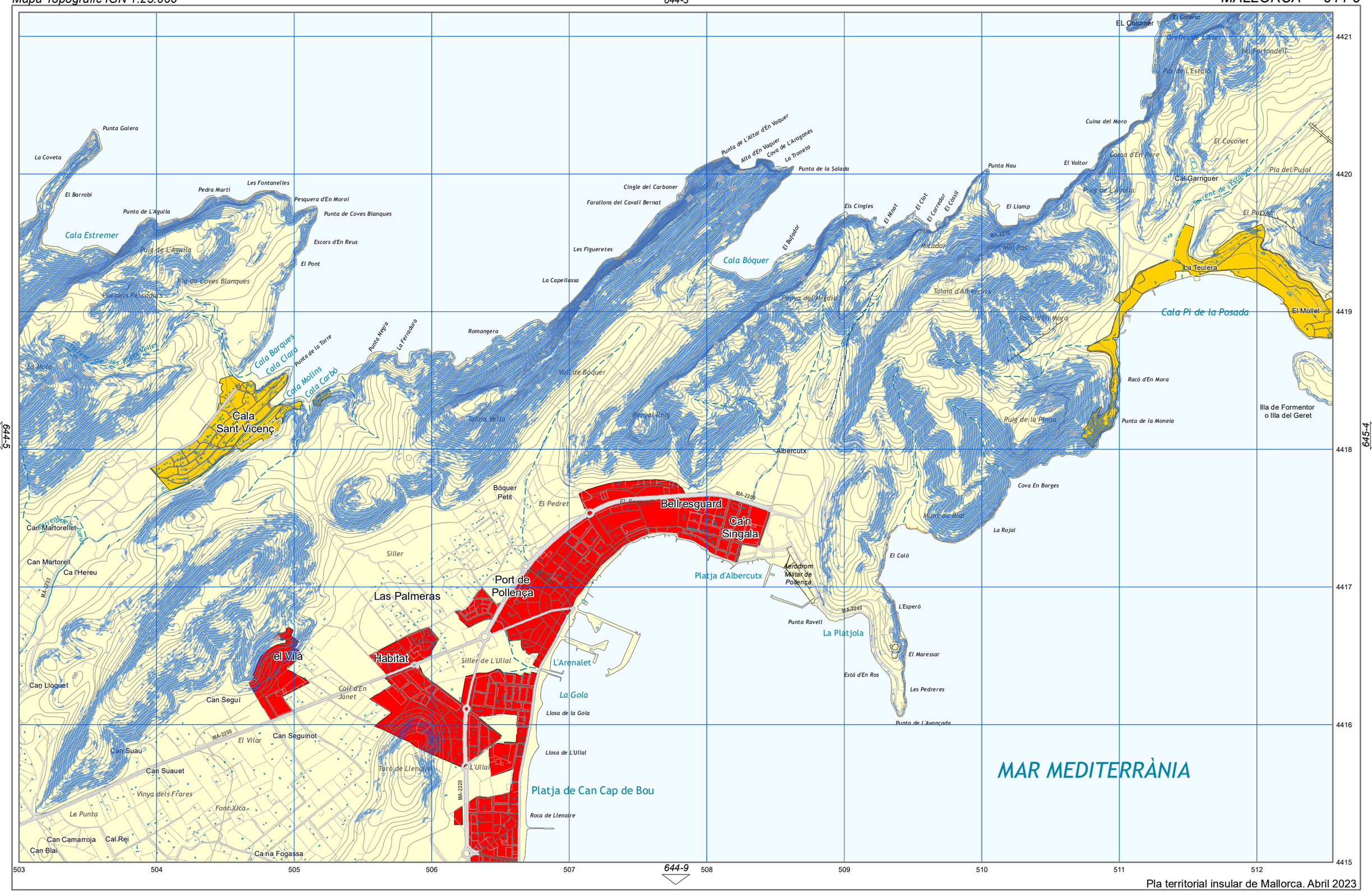

Pla territorial insular de Mallorca. Abril 2023

Arees de desenvolupament. S. Urbà i Urbanitzable o Apte per la Urbanització.

Arees de desenvolupament. AAPI Urbà i Urbanitzable o Apte per la Urbanització.

Planòl Estudi de Pendents
Àrees amb pendent superior a 50%
(segons model digital)

Planòl Estudi de Pendents

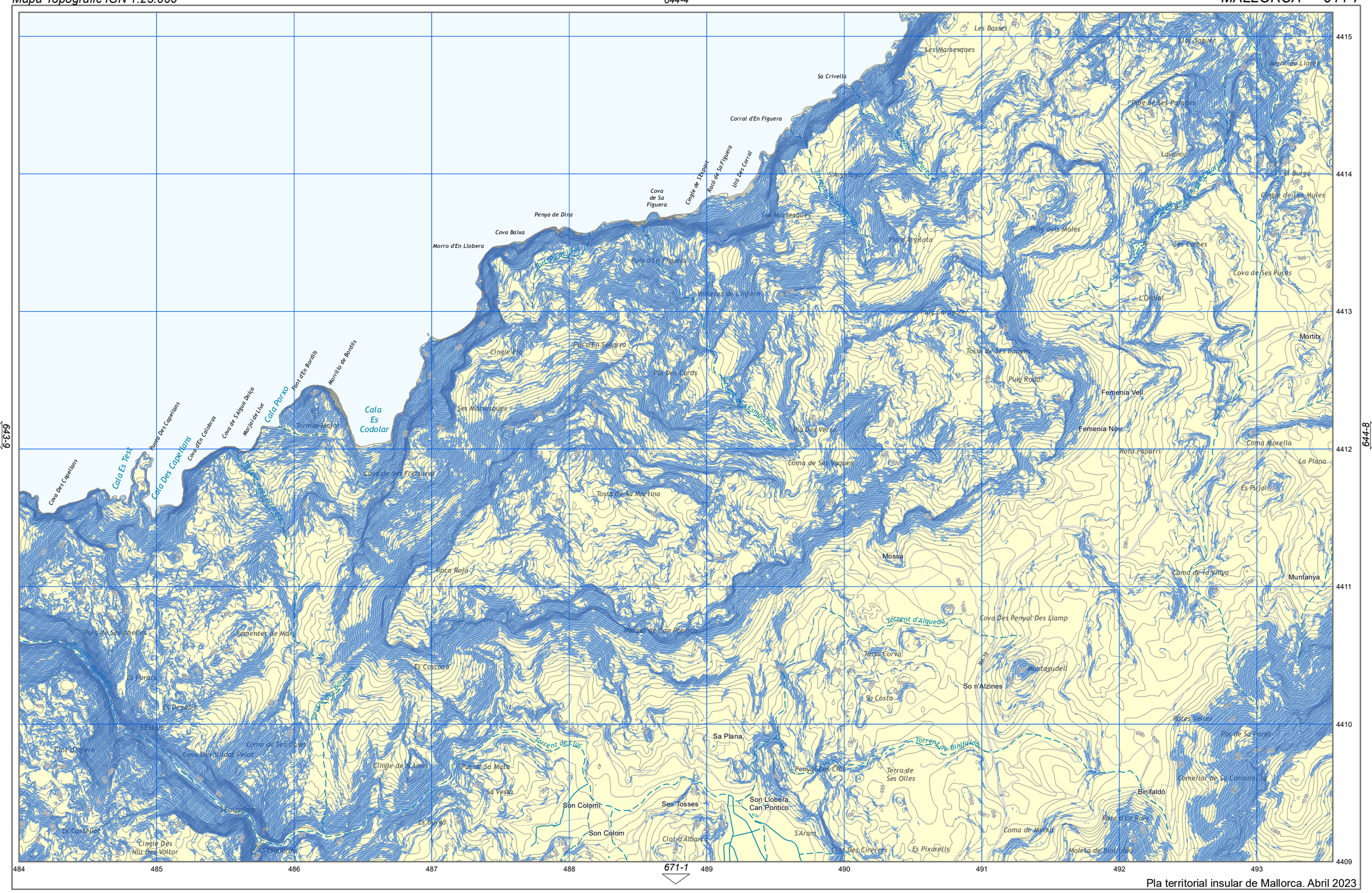

Pla territorial insular de Mallorca. Abril 2023

Arees de desenvolupament. S. Urbà i Urbanitzable o Apte per la Urbanització.

Arees de desenvolupament. AAPI Urbà i Urbanitzable o Apte per la Urbanització.

Planòl Estudi de Pendents
Àrees amb pendent superior a 50% (segons model digital)

Planòl Estudi de Pendents

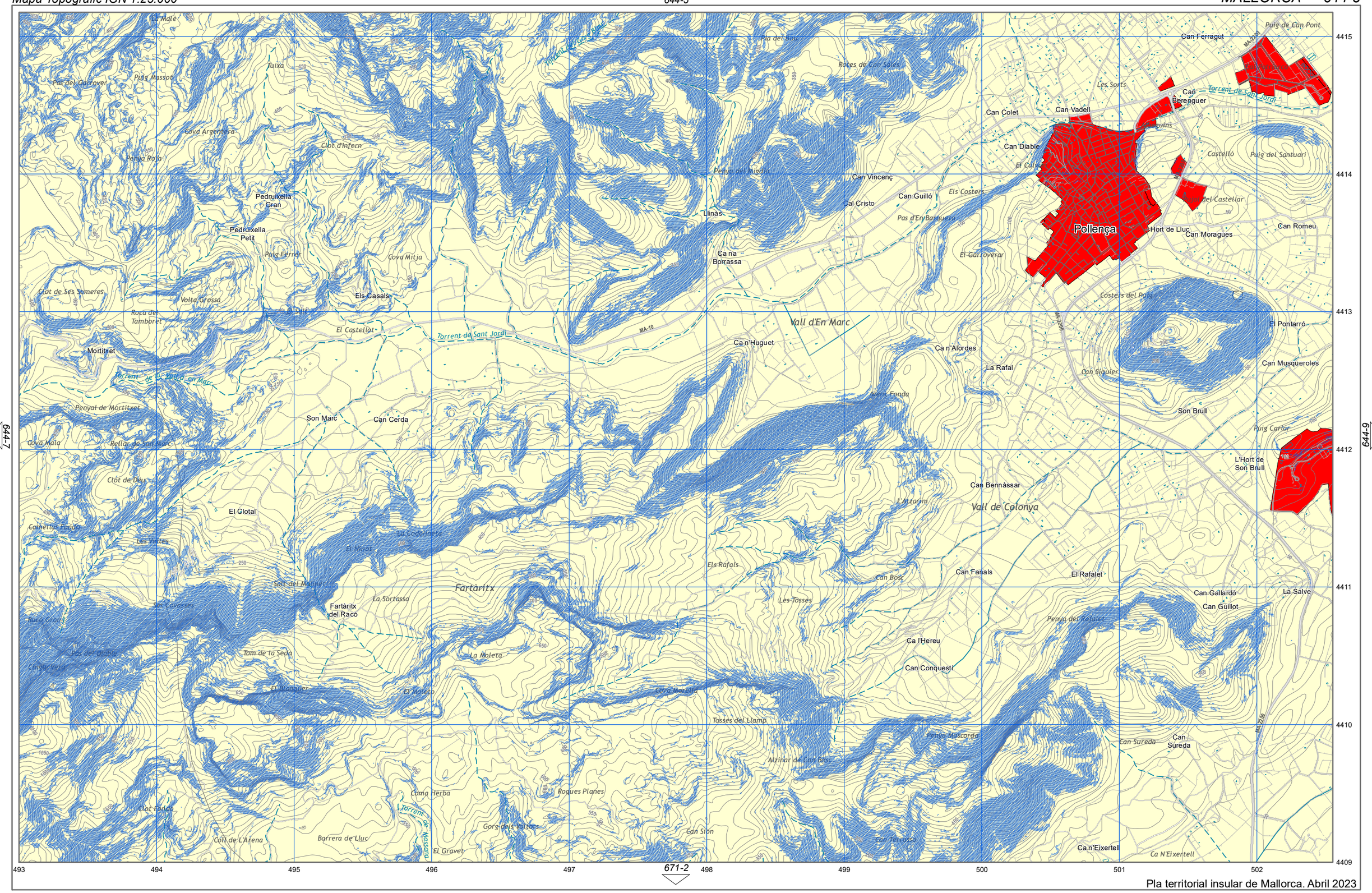
Pollença
Can Ferragut
Puig de Can Pont
Can Berenguer
Torrent de Sant Jordi
Can Vadell
Can Colet
Can Diable
Castelló
Puig del Santuari
Can Vincenç
Can Guilló
Cal Cristo
Llinàs
Ca na Borrassa
Hort de Lluc
Can Moragues
Can Romeu
Vall d'En Marc
Ca n'Huguet
Ca n'Alordes
La Rafal
Can Siquier
El Pontarró
Can Musqueroles
Son Brull
Puig Carlar
L'Hort de Son Brull
Can Bennàssar
Vall de Colonya
Can Fanals
El Rafalet
Can Gallardo
Can Guillot
La Salve
Ca l'Hereu
Can Conquesti
Can Sureda
Ca n'Eixertell
Fartàritx
Fartàritx del Racó
Son Marc
Can Cerda
El Glotal
El Gravet
Barrera de Lluc
Coll de L'Arena
Gorg dels Voltors
Can Sion
Can Terrasa
Roques Planes
Coma Herba
Torrent de Massanella
Torrent de Pollença
Torrent de Sant Jordi
Torrent de Coll Gros
Torrent de Mortitxet
Torrent de la Vall d'En Marc
Pla del Bou
Roques de Can Salles
Penya del Migdia
Pas d'En Barquera
Els Costers
El Gatzoverar
Costers del Pous
Les Sorts
Puig Massot
Pas del Gatzoverar
Tuixa
Cova Argentera
Clot d'Infern
Penya Roja
Pedruxella Gran
Pedruxella Petit
Puig Ferrer
Cova Mitja
Clot de Ses Sameres
Volta Grossa
Roca del Tamboret
Els Casals
El Castellot
Mortitxet
Penyal de Mortitxet
Cova Mala
Rellar de Son Marc
Clot de Deu
Comellar Fondo
Les Voltes
La Codolineta
El Ninot
Salt del Molinet
Ses Cavasses
Roca Gran
Ses del Diable
Canal Verd
Tam de la Seda
El Blanquer
El Moleto
La Moleta
La Sortassa
Els Rafals
Can Bosc
Les Tosses
Penya del Rafalet
Cova Marcella
Tosses del Llamp
Penya Moscorda
Alzinar de Can Bosc
Can Terrasa
Ca N'Eixertell
L'Alzarim
Les Voltes
Puig Massot
Cova Argentera
Clot d'Infern
Pedruxella Gran
Pedruxella Petit
Puig Ferrer
Cova Mitja
Clot de Ses Sameres
Volta Grossa
Roca del Tamboret
Mortitxet
Penyal de Mortitxet
Cova Mala
Rellar de Son Marc
Clot de Deu
Comellar Fondo
Les Voltes
Ses Cavasses
Roca Gran
Ses del Diable
Canal Verd
Tam de la Seda
El Blanquer
El Moleto
La Moleta
Coma Herba
Clot Fondo
Coll de L'Arena
Barrera de Lluc
El Gravet
Gorg dels Voltors
Roques Planes
Can Sion
Can Terrasa
Ca N'Eixertell
Tosses del Llamp
Alzinar de Can Bosc
Penya del Rafalet
Can Sureda
Can Guillot
Can Conquesti
Ca l'Hereu
Can Bosc
Les Tosses
Els Rafals
La Codolineta
El Ninot
Salt del Molinet
Fartàritx
La Sortassa
Ses Cavasses
Roca Gran
Ses del Diable
Canal Verd
Tam de la Seda
El Blanquer
El Moleto
La Moleta
Cova Marcella
Tosses del Llamp
Penya Moscorda
Alzinar de Can Bosc
Can Sureda
Ca N'Eixertell
Can Terrasa
Can Sion
Roques Planes
Coma Herba
Clot Fondo
Coll de L'Arena
Barrera de Lluc
El Gravet
Gorg dels Voltors
Torrent de Massanella
Torrent de Pollença
Torrent de Sant Jordi
Torrent de Coll Gros
Torrent de Mortitxet
Torrent de la Vall d'En Marc
Pla del Bou
Roques de Can Salles
Penya del Migdia
Pas d'En Barquera
Els Costers
El Gatzoverar
Costers del Pous
Les Sorts
Puig Massot
Pas del Gatzoverar
Tuixa
Cova Argentera
Clot d'Infern
Penya Roja
Pedruxella Gran
Pedruxella Petit
Puig Ferrer
Cova Mitja
Clot de Ses Sameres
Volta Grossa
Roca del Tamboret
Mortitxet
Penyal de Mortitxet
Cova Mala
Rellar de Son Marc
Clot de Deu
Comellar Fondo
Les Voltes
Ses Cavasses
Roca Gran
Ses del Diable
Canal Verd
Tam de la Seda
El Blanquer
El Moleto
La Moleta
Coma Herba
Clot Fondo
Coll de L'Arena
Barrera de Lluc
El Gravet
Gorg dels Voltors
Roques Planes
Can Sion
Can Terrasa
Ca N'Eixertell
Tosses del Llamp
Alzinar de Can Bosc
Penya Moscorda
Can Sureda
Ca N'Eixertell

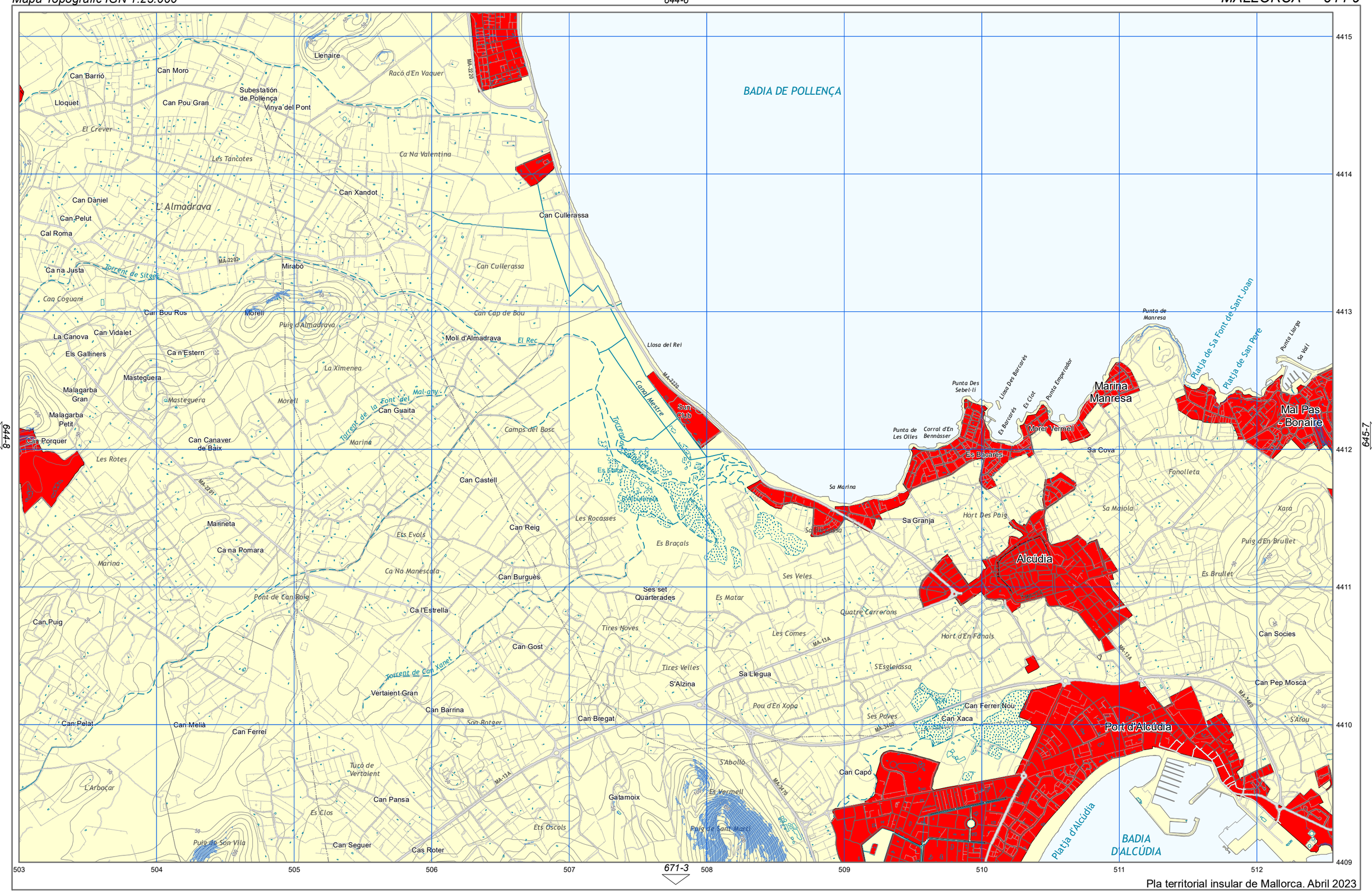

Pla territorial insular de Mallorca. Abril 2023

Arees de desenvolupament. S. Urbà i Urbanitzable o Apte per la Urbanització.

Arees de desenvolupament. AAPI Urbà i Urbanitzable o Apte per la Urbanització.

Planòl Estudi de Pendents
Àrees amb pendent superior a 50% (segons model digital)

Planòl Estudi de Pendents

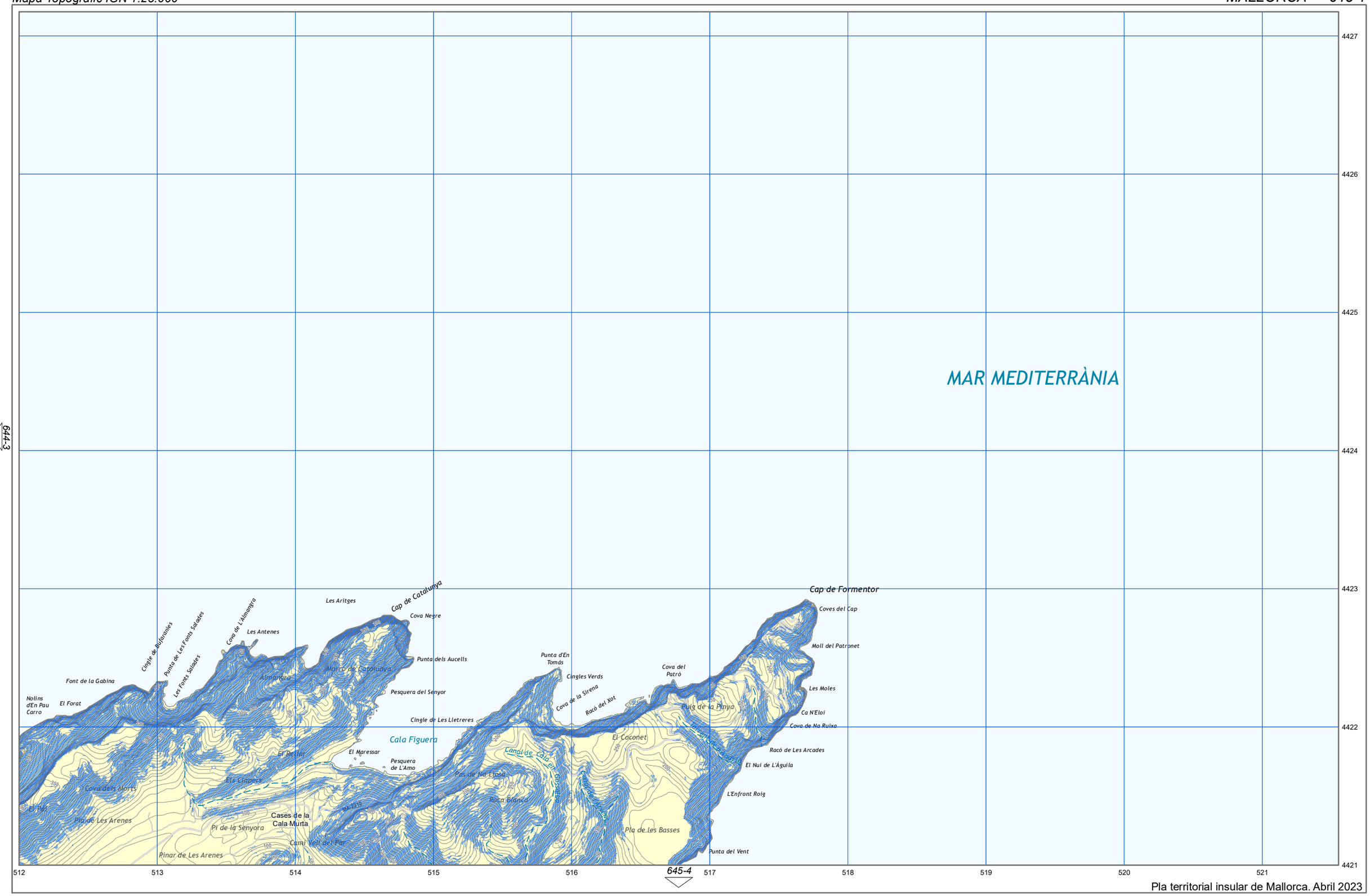

Pla territorial insular de Mallorca. Abril 2023

Arees de desenvolupament. S. Urbà i Urbanitzable o Apte per la Urbanització.

Arees de desenvolupament. AAPI Urbà i Urbanitzable o Apte per la Urbanització.

Planòl Estudi de Pendents
Àrees amb pendent superior a 50% (segons model digital)

Planòl Estudi de Pendents

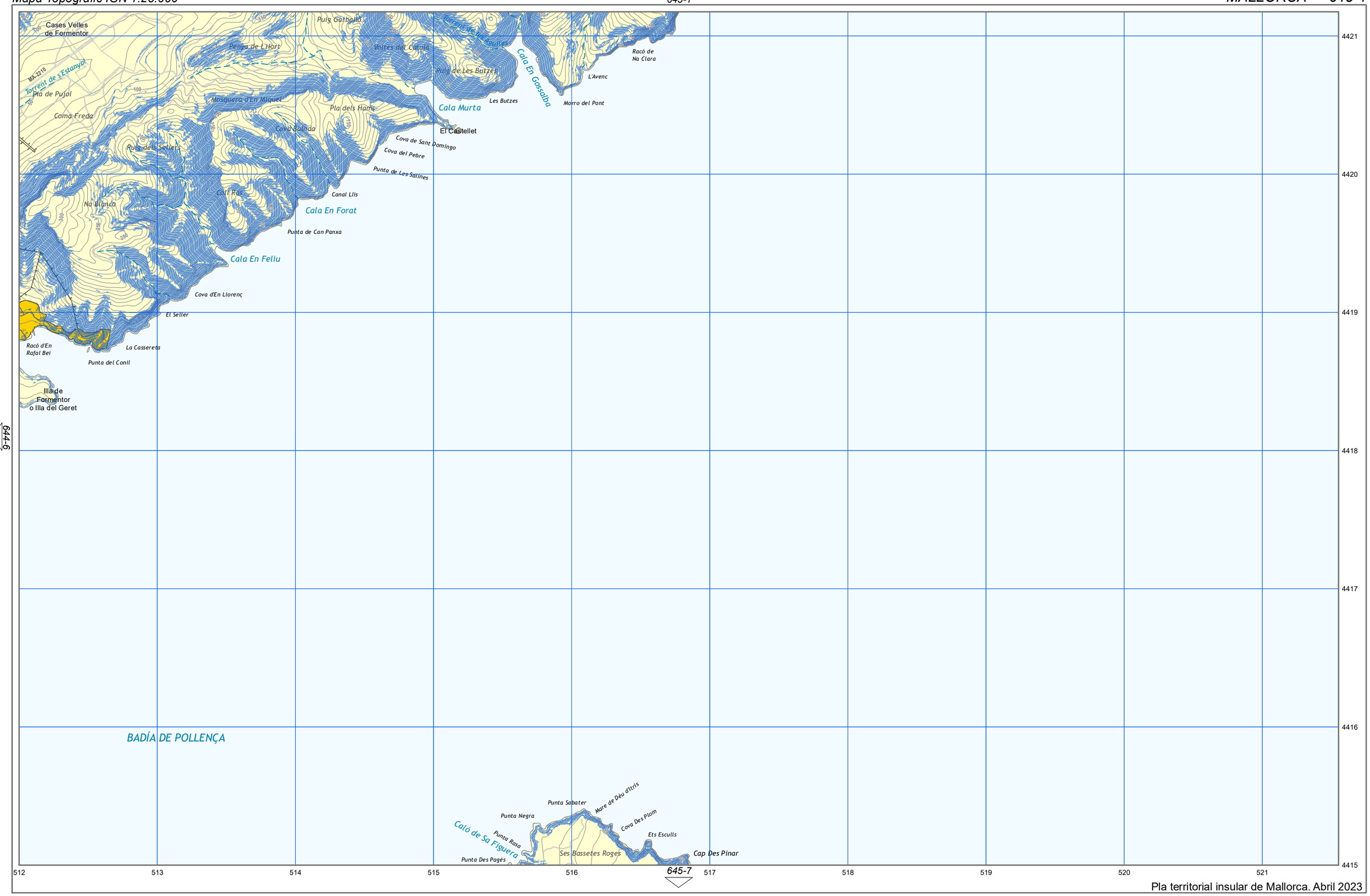

Pla territorial insular de Mallorca. Abril 2023

Arees de desenvolupament. S. Urbà i Urbanitzable o Apte per la Urbanització.

Arees de desenvolupament. AAPI Urbà i Urbanitzable o Apte per la Urbanització.

Planòl Estudi de Pendents
Àrees amb pendent superior a 50% (segons model digital)

Planòl Estudi de Pendents

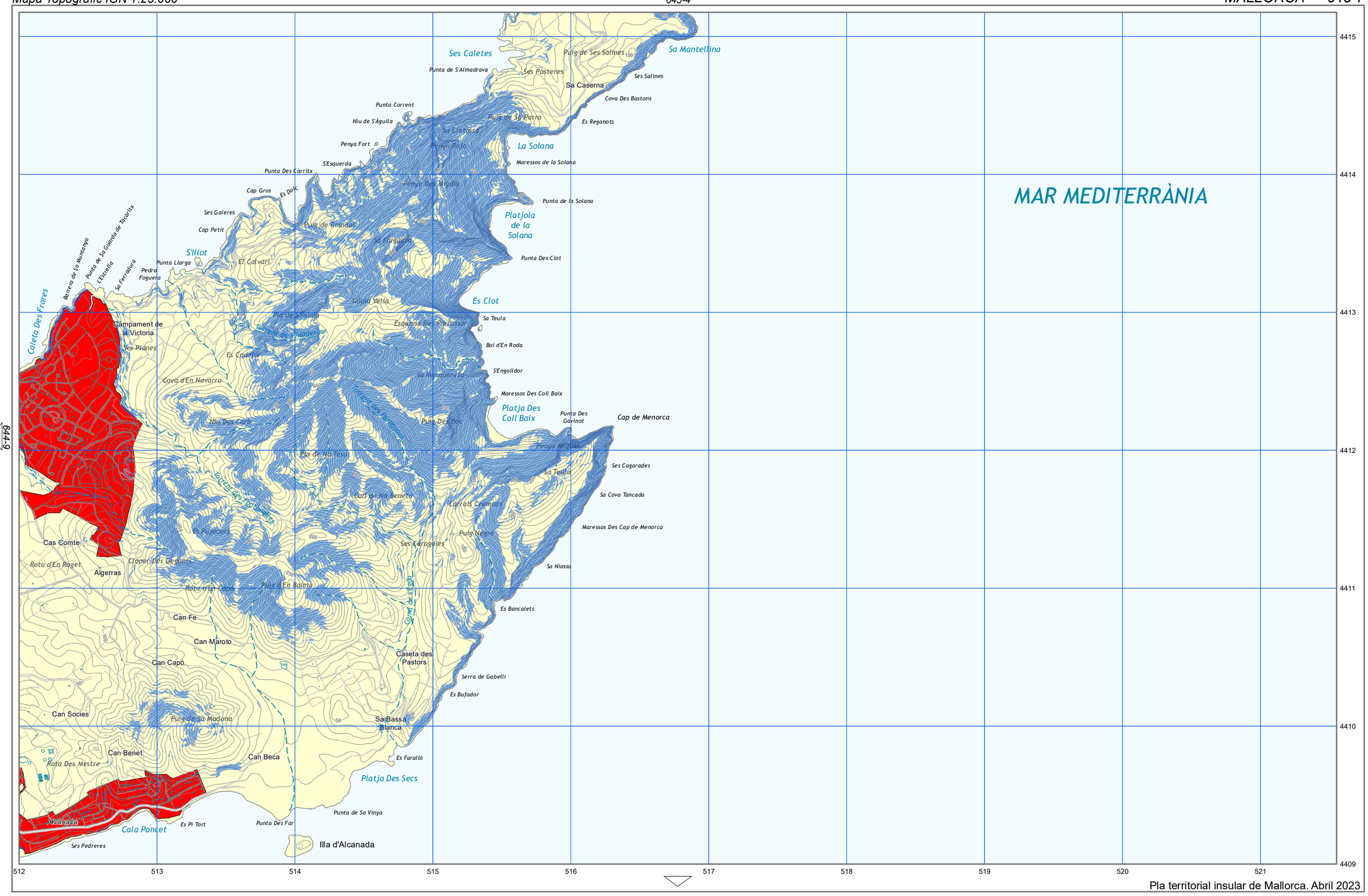

Pla territorial insular de Mallorca. Abril 2023

Arees de desenvolupament. S. Urbà i Urbanitzable o Apte per la Urbanització.

Arees de desenvolupament. AAPI Urbà i Urbanitzable o Apte per la Urbanització.

Planòl Estudi de Pendents
Àrees amb pendent superior a 50% (segons model digital)

Planòl Estudi de Pendents

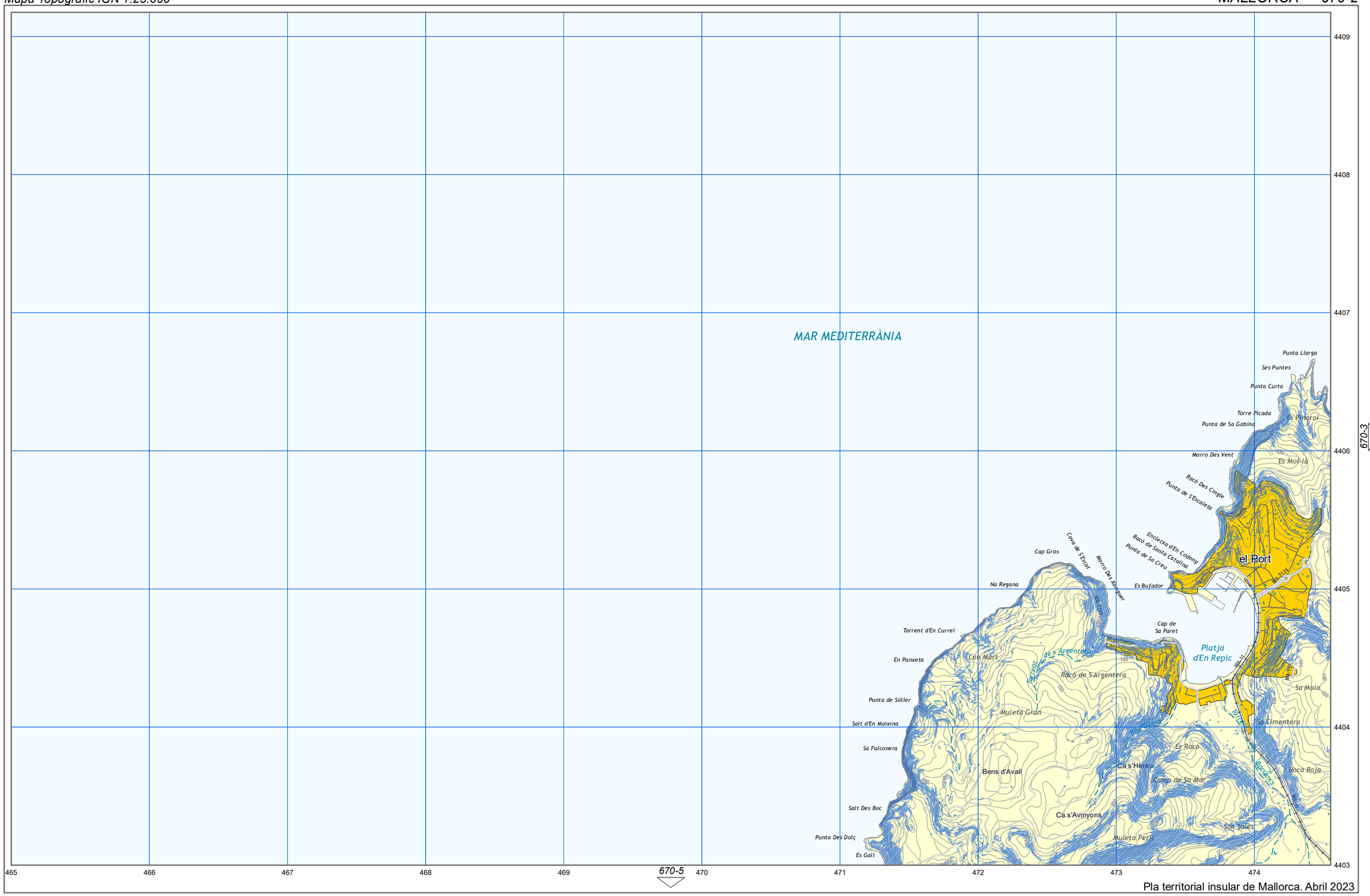

Pla territorial insular de Mallorca. Abril 2023

Arees de desenvolupament. S. Urbà i Urbanitzable o Apte per la Urbanització.

Arees de desenvolupament. AAPI Urbà i Urbanitzable o Apte per la Urbanització.

Planòl Estudi de Pendents
Àrees amb pendent superior a 50% (segons model digital)

Planòl Estudi de Pendents

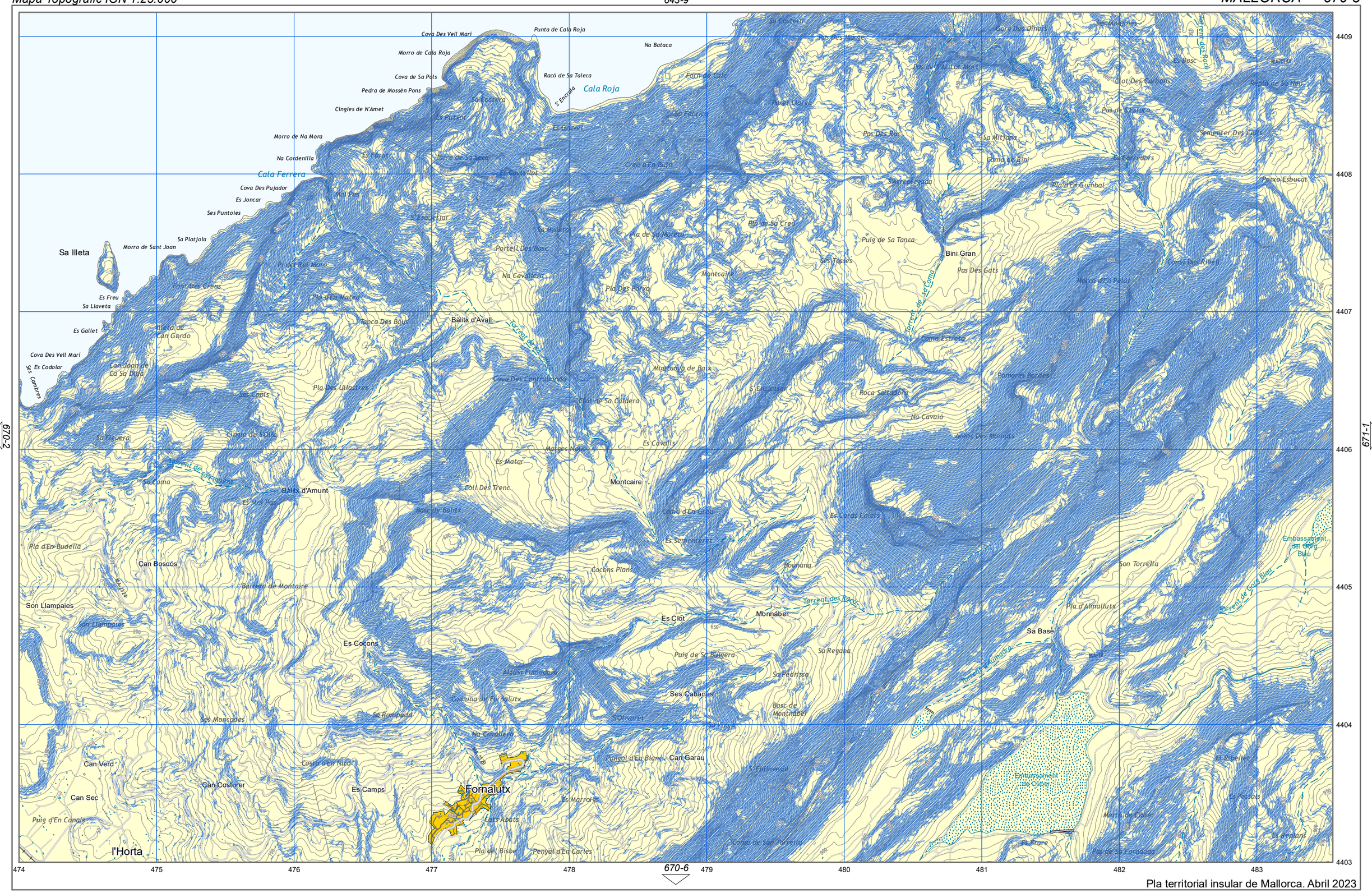
Cala Roja
Cala Ferrera
Sa Illeta
Bini Gran
Bàlitx d'Avall
Bàlitx d'Amunt
Fornalutx
l'Horta
Montcaire
Monnàber
Son Llampaies
Can Boscós
Es Cocons
Can Verd
Can Sec
Can Costurer
Es Camps
Ses Mongades
Son Torrella
Sa Basa
Es Clot
Es Cavalls
Es Matar
Coll Des Trenc
Sa Coma
Es Gallet
Es Freu
Sa Llaveta
Cova Des Vell Mari
Es Codolar
Ses Cambres
Sa Figuera
Morro de Na Mora
Na Cordenilla
Cova Des Pujador
Es Joncar
Ses Puntoies
Sa Platjola
Morro de Sant Joan
Cova de Sa Pols
Pedra de Mossèn Pons
Cingles de N'Amet
Morro de Cala Roja
Punta de Cala Roja
Na Bataca
Racó de Sa Taleca
Es Grauvet
Es Pàrrat
Es Castellet
Sa Moleta
Portell Des Boix
Na Cavalleria
Pla Des Parxo
Pla de Sa Creu
Puig de Sa Tanca
Ses Tasses
Pas Des Gats
Montcaire
Pas Des Roc
Sa Mitjana
Coma de Bini
Es Canyedors
Pla d'En Gumbal
Sa Planeguda
Coma Des Ribell
Marca d'En Perot
Coma Estreta
Roca Saltadora
Na Cavaió
Avenc Des Mamuts
Pla Des Ullastres
Ses Canis
Cova Des Contrabando
Clot de Sa Caldera
Mantanya de Baix
S'Encreuar
Es Cavalls
Marges Noies
Es Matar
Coll Des Trenc
Bosc de Bàlitx
Coma d'En Grau
Es Cocos Caiers
Es Sementeret
Cocons Plans
Bounana
Torrent des Nas
Es Clot
Puig de Sa Bulgera
Sa Regana
Sa Pedrissa
Ses Cabanes
Bosc de Montnàber
Comuna de Fornalutx
Sa Romipada
S'Olivaret
Na Cavallera
Punyol d'En Blanc
Can Garau
S'Entlevesal
Es Marrades
Coll Des Abats
Pla del Bisbe
Penyal d'En Cartes
Coma de Son Torrella
Pla d'Almallutx
Embassament de Cúber
Embassament del Gorg Blau
Torrent de Coll Blau
Torrent de Lumada
Torrent de Sa Coma
Torrent de Sa Figuera
Torrent de Sa Font
Torrent de Sa Font Ferrada
Torrent de Sa Coma
Torrent de Sa Font
Torrent de Sa Font Ferrada
Torrent de Sa Font
Torrent de Sa Font Ferrada
Torrent de Sa Font
Torrent de Sa Font Ferrada

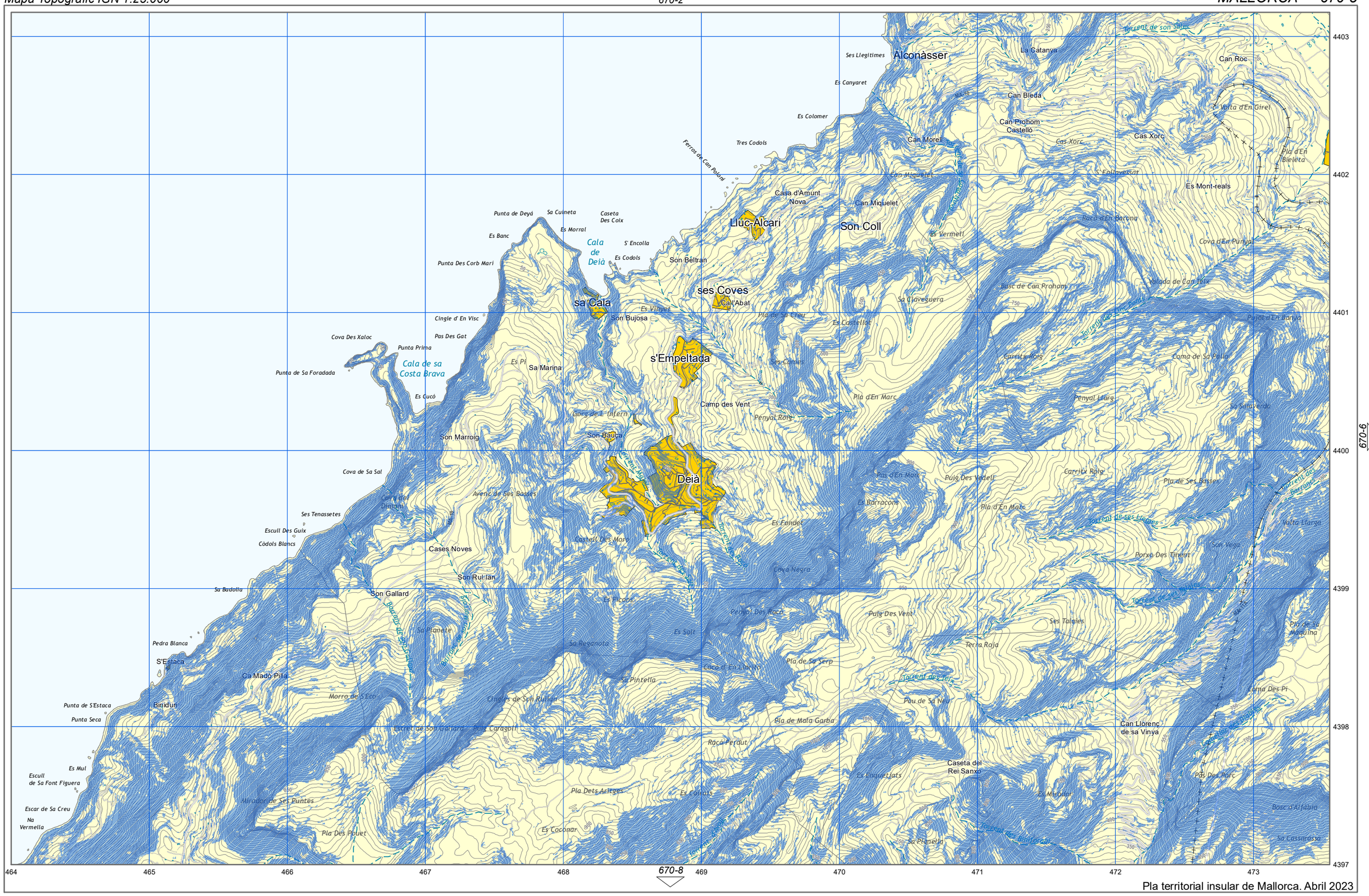
Alconàsser
Ses Llegítimes
Es Canyaret
Es Colomer
Tres Codols
Ferros de Can Poluni
La Catanya
Can Roc
Can Bleda
Can Prohom Castelló
Can Morell
Cas Xorc
Pla d'En Bieleta
Es Mont-reals
Can Miquelet
Casa d'Amunt Nova
Lluc-Alcari
Son Coll
Es Vermell
Roca d'En Barona
Cova d'En Punyal
Punta de Deyá
Sa Culneta
Caseta Des Coix
Es Morral
Es Banc
Cala de Deià
S' Encolla
Es Codols
Son Beltran
Punta Des Corb Marí
sa Cala
ses Coves
Cal l'Abat
Son Bujosa
Es Vinyet
Sa Llavequera
Cingle d' En Visc
Pas Des Gat
Cova Des Xaloc
Punta Prima
Cala de sa Costa Brava
Punta de Sa Foradada
Es Pi
Sa Marina
s'Empeltada
Es Cucó
Camp des Vent
Pla d'En Marc
Penyal Llarg
Son Marroig
Son Bauca
Deià
Cova de Sa Sal
Ses Tenassetes
Escull Des Guix
Còdols Blancs
Cases Noves
Son Rul·lan
Son Gallard
Sa Badotta
Pedra Blanca
S'Estaca
Ca Madò Pilla
Binidun
Punta de S'Estaca
Punta Seca
Es Mul
Escull de Sa Font Figuera
Escar de Sa Creu
Na Vermella
Es Fondet
Es Barracons
Pla d'En Mate
Puig Des Vent
Ses Talaies
Terra Raja
Pla de Sa Serp
Pla de Mala Garba
Roca Perdut
Pla Des Pouet
Es Cocoar
Pla Dets Arities
Es Calots
Es Enquetjats
Caseta del Rei Sanxo
Can Llorenç de sa Vinya
Pla de Sa Moquina
Coma Des Pi
Pas Des Porc
Bosc d'Alfabia
Sa Cassarussa
Sa Planella
Sa Pintella
Sa Bergamota
Es Solt
Es Picans
Coll Tamete
Coll Caragoll
Pau de Sa Neu
Coll d'En Tudó
Cingles de Son Rullan
Morro de S'Eco
Mirador de Ses Puntes
Mirador de Son Gallard
Mirador de Sa Pedra Blanca
Mirador de Ses Bassetes
Mirador de Sa Pedra Blanca
Torrent de Pareis
Torrent de Lluc-Alcari
Torrent de Son Bujosa
Torrent de Son Gallard
Torrent de Sa Font Figuera
Torrent de Binidun
Torrent de Sa Pedra Blanca
Torrent de Ses Llegítimes
Torrent de Ses Llucies
Torrent de Ses Barranques
Torrent de Sa Font Figuera
Torrent de Sa Pedra Blanca
Torrent de Sa Moquina
Torrent de Sa Font Figuera
Torrent de Sa Pedra Blanca
Torrent de Sa Font Figuera
Torrent de Binidun
Torrent de Son Gallard
Torrent de Sa Font Figuera
Torrent de Sa Font Figuera
Torrent de Sa Font Figuera

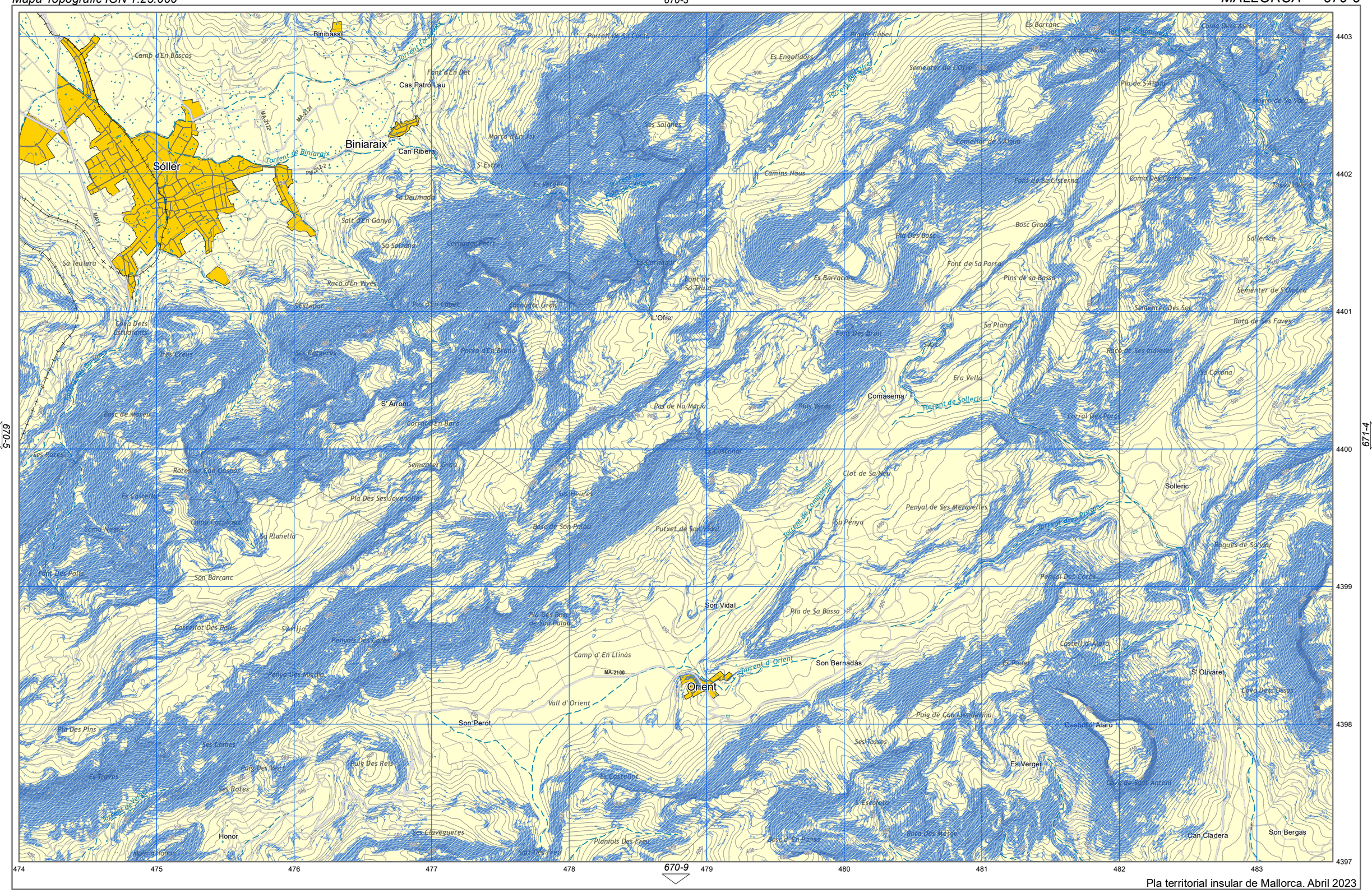
Sóller
Biniaraix
Binibassí
Cas Patró Lau
Can Ribera
Torrent de Biniaraix
Torrent d'Orient
Orient
Son Vidal
Son Bernadàs
Son Perot
L'Ofre
Comasema
Solleric
Honor
Son Bergas
Can Cladera
Camp d'En Llinàs
Vall d'Orient
Pla de Sa Bassa
Putxet de Son Vidal
Bosc de Son Pelau
Pla Des Ses Jovenguites
Es Castellet
Es Verger
Es Barracons
Es Barranc
Es Engolidors
Sementer de L'Ofre
Pla de Sa Aigua
Camins Nous
Font de Sa Cisterna
Bosc Grand
Pla Des Bosc
Font de Sa Parra
Pins de sa Bassa
Sa Plana
Era Vella
Pas de Na Maria
Pins Verds
Es Coll Llarg
Clot de Sa Neu
Penyal de Ses Meravelles
Sa Penya
Penyal Des Corbs
Castell d'Alaró
S'Olivarell
Puig de Can Llendemna
Ses Fosses
Es Pouet
Es Verger
Coves de Sant Antoni
Es Castellet
Planiols Des Freu
Sa Calobra
Torrent de Solleric
Torrent de Coll Tuner
Torrent de Pareis
Torrent de Sa Font
Torrent de Sa Cuesta
Torrent de Ses Voltes
Torrent de Ses Vinyes
Torrent de Coll Tuner
Torrent de Coll Tuner
Torrent de Coll Tuner

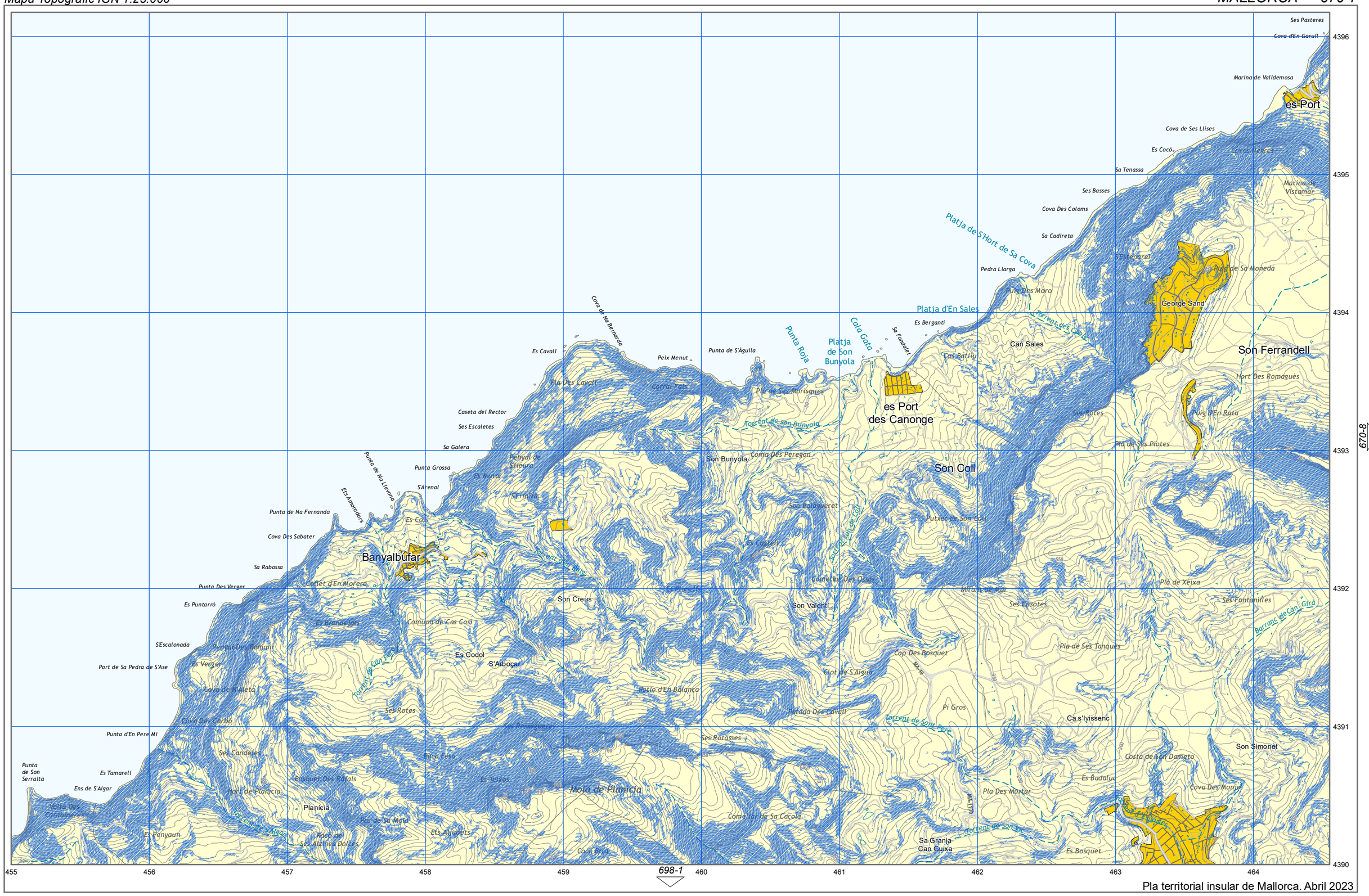

Pla territorial insular de Mallorca. Abril 2023

Arees de desenvolupament. S. Urbà i Urbanitzable o Apte per la Urbanització.

Arees de desenvolupament. AAPI Urbà i Urbanitzable o Apte per la Urbanització.

Planòl Estudi de Pendents
Àrees amb pendent superior a 50% (segons model digital)

Planòl Estudi de Pendents

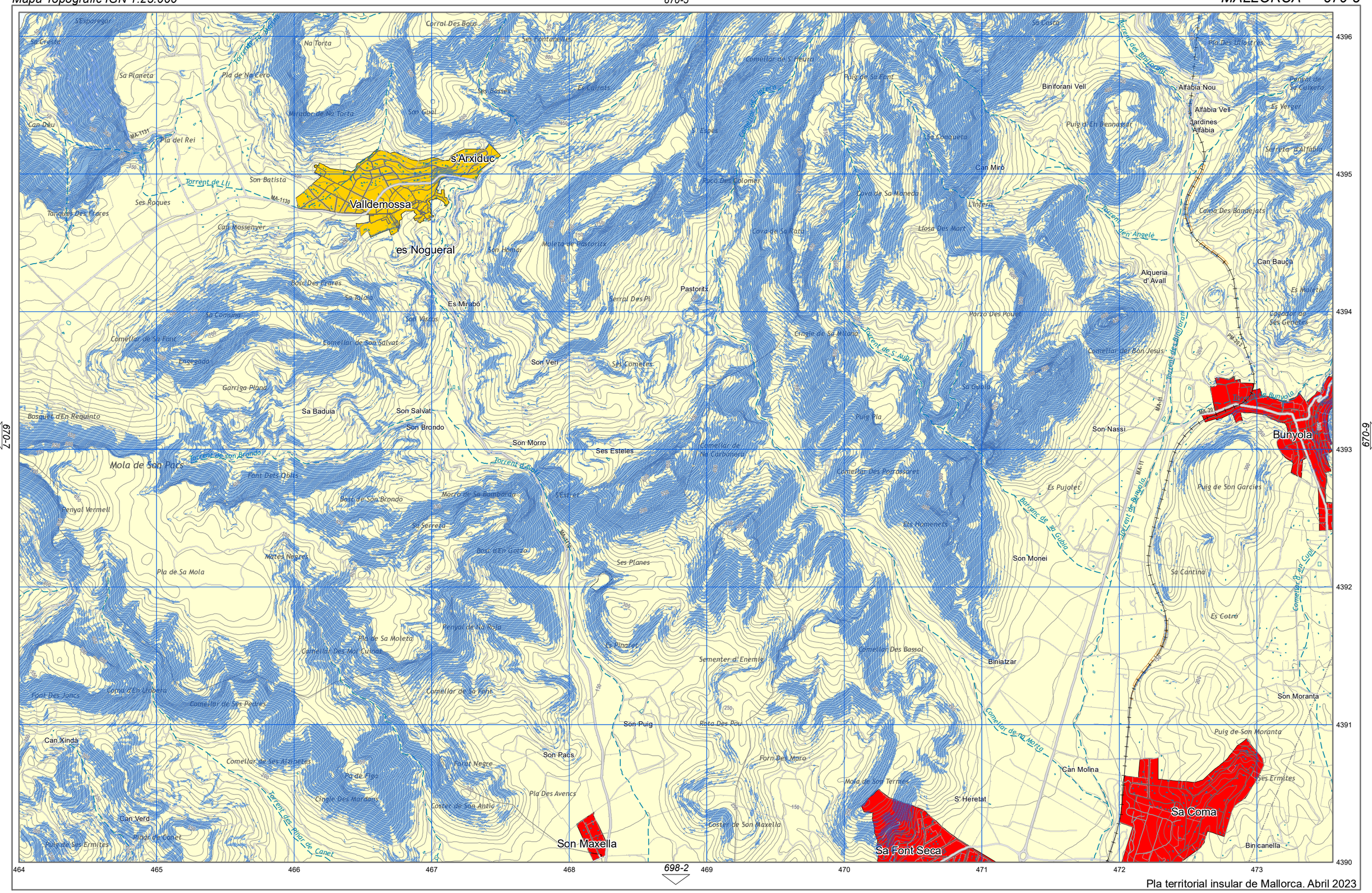
s'Arxiduc
Valldemossa
es Noguera
Bunyola
Sa Coma
Sa Font Seca
Son Maxella
Alfabia Nou
Alfabia Vell
Jardines Alfabia
Biniforani Vell
Can Miró
Alqueria d' Avall
Can Bauça
Son Nassi
Son Monei
Biniatzar
Son Moranta
Can Molina
S' Heretat
Bincanella
Son Paós
Son Puig
Son Morro
Son Veri
Son Salvat
Son Brondo
Sa Baduia
Pastoritx
Es Mirabó
Son Batista
Can Mossenyer
Ses Roques
Can Xindà
Can Verd
Mola de Son Paós
Torrent de Lli
Torrent de Biniforani
Torrent de Bunyola
Torrent de Son Brondo
Torrent de Pinar de Canet
Torrent de Sa Font Seca
Torrent de Sa Coma
Torrent de Sa Gabia
Torrent de Sa Font
Torrent de S' Aubí
Torrent d'en Angelè
Torrent de Biniforani
Torrent de Bunyola
Torrent de Son Brondo
Torrent d'Alfabia
Torrent de Sa Font
Torrent de Sa Coma
Torrent de Sa Font
Torrent de Sa Font
Torrent de Sa Font

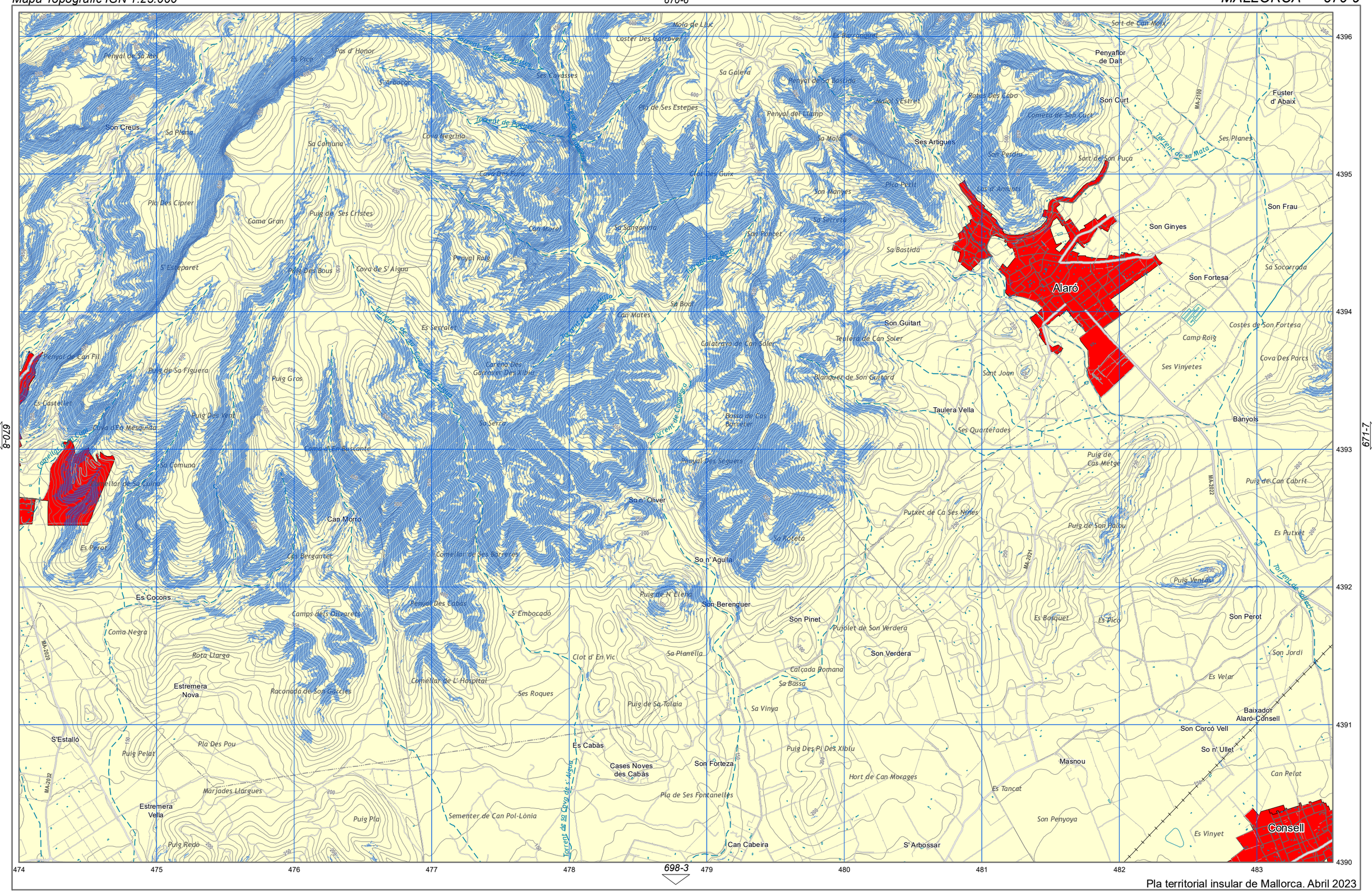

Pla territorial insular de Mallorca. Abril 2023

Arees de desenvolupament. S. Urbà i Urbanitzable o Apte per la Urbanització.

Arees de desenvolupament. AAPI Urbà i Urbanitzable o Apte per la Urbanització.

Planòl Estudi de Pendents
Àrees amb pendent superior a 50% (segons model digital)

Planòl Estudi de Pendents

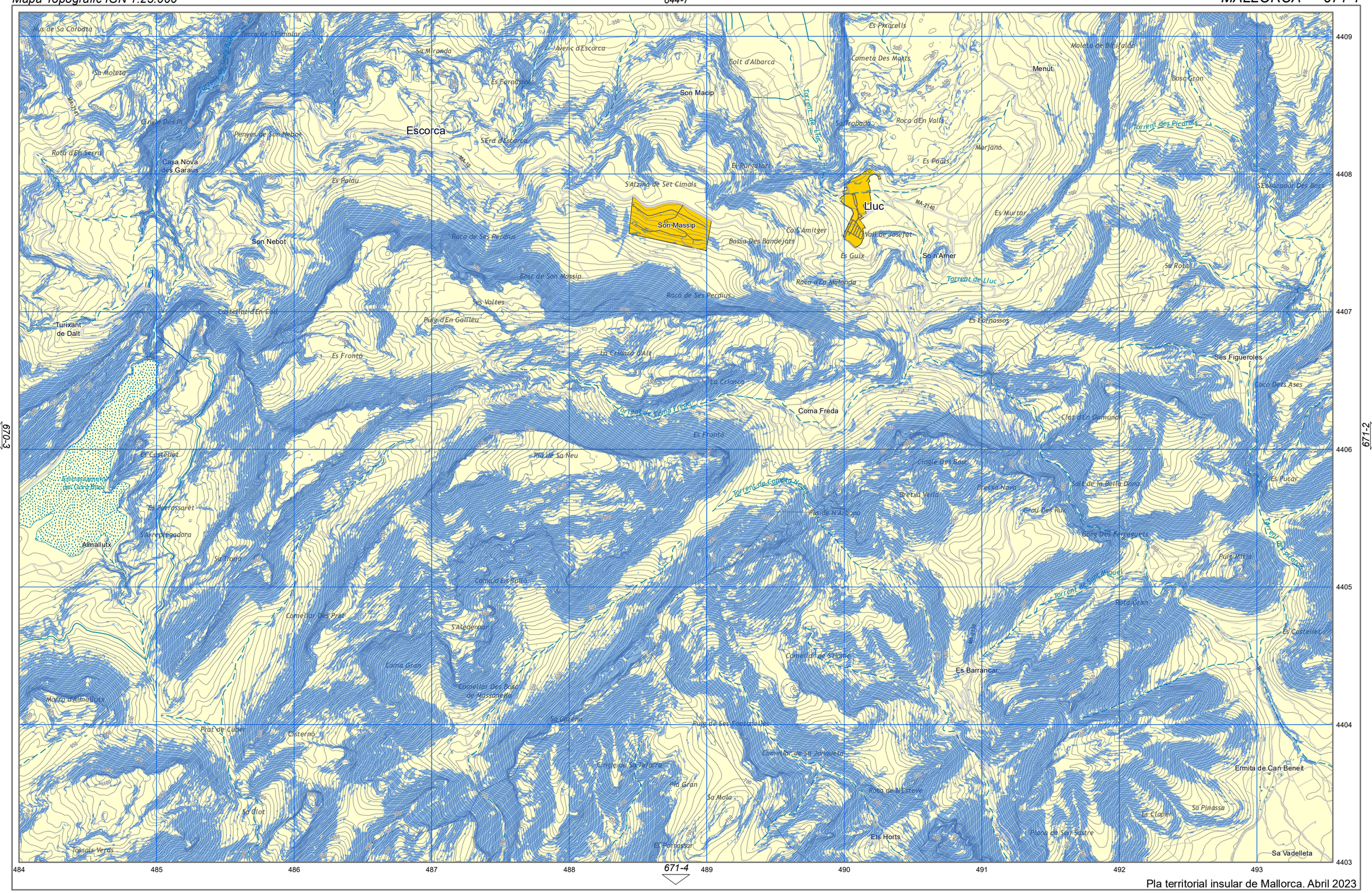
Escorca
Lluc
Son Massip
Son Macip
Son Nebot
Casa Nova des Garaus
Almallutx
Coma Freda
Ermita de Can Beneit
Ses Figueroles
Es Barrancar
Es Horts
Sa Vadelleta
Sa Pinassa
Es Claper
Torrent de Lluc
Torrent de Coma Freda
Torrent de Sant Miquel
Torrent des Picarols
Torrent de Pareis
Sa Miranda
Avenc d'Escorca
Es Fornàs
Colt d'Albarca
Cometa Des Molts
Es Pixarells
Menut
Bosc Gran
Roca d'En Valls
Marjano
Es Paals
Es Murtar
Es Guix
Sa Rota
Es Fornassos
Es Frontó
La Crianca
Es Castellet
Pla de Sa Neu
Es Pucar
Sa Mola
Es Fondassar
Sa Llot
Prat de Cubet
Cisterna
Tossals Verds
Morro d'Almallutx
Es Barranassaret
Sa Arrecregadora
Sa Roma
Comellar Des Prat
Coma Gran
Sa Calera
Sa Tarra
Pla Gran
Roca de N'Esteve
Es Horts
Plana de Sant Sastre
Sa Pinassa
Es Claper
Sa Vadelleta
Ermita de Sant Miquel
Puig Major
Roca Gran
Es Castellet
Es Pucar
Cala de la Bella Dona
Grau Des Rus
Bretxa Nova
Bretxa Vella
Cingle Des Bous
Pla de N'Albomí
Comellar de Sa Jonqueta
Comellar de Sa Roma
Puig de Ses Fontanelles
Comellar Des Bosc de Massanella
Cingle de Sa Tarra
Pla de Sa Neu
Es Frontó
La Crianca d'Alt
Puig d'En Galileu
Ses Voltes
Bosc de Son Massip
Roca de Ses Perdius
Roca d'En Matonda
Bassa Des Bandejats
Ca S'Amitger
Vall de Josefat
Es Puigs
Es Porgatori
S'Alzina de Set Cimals
Es Pouar
Es Pouarrassat
Es Pouarrassat
Es Pouarrassat

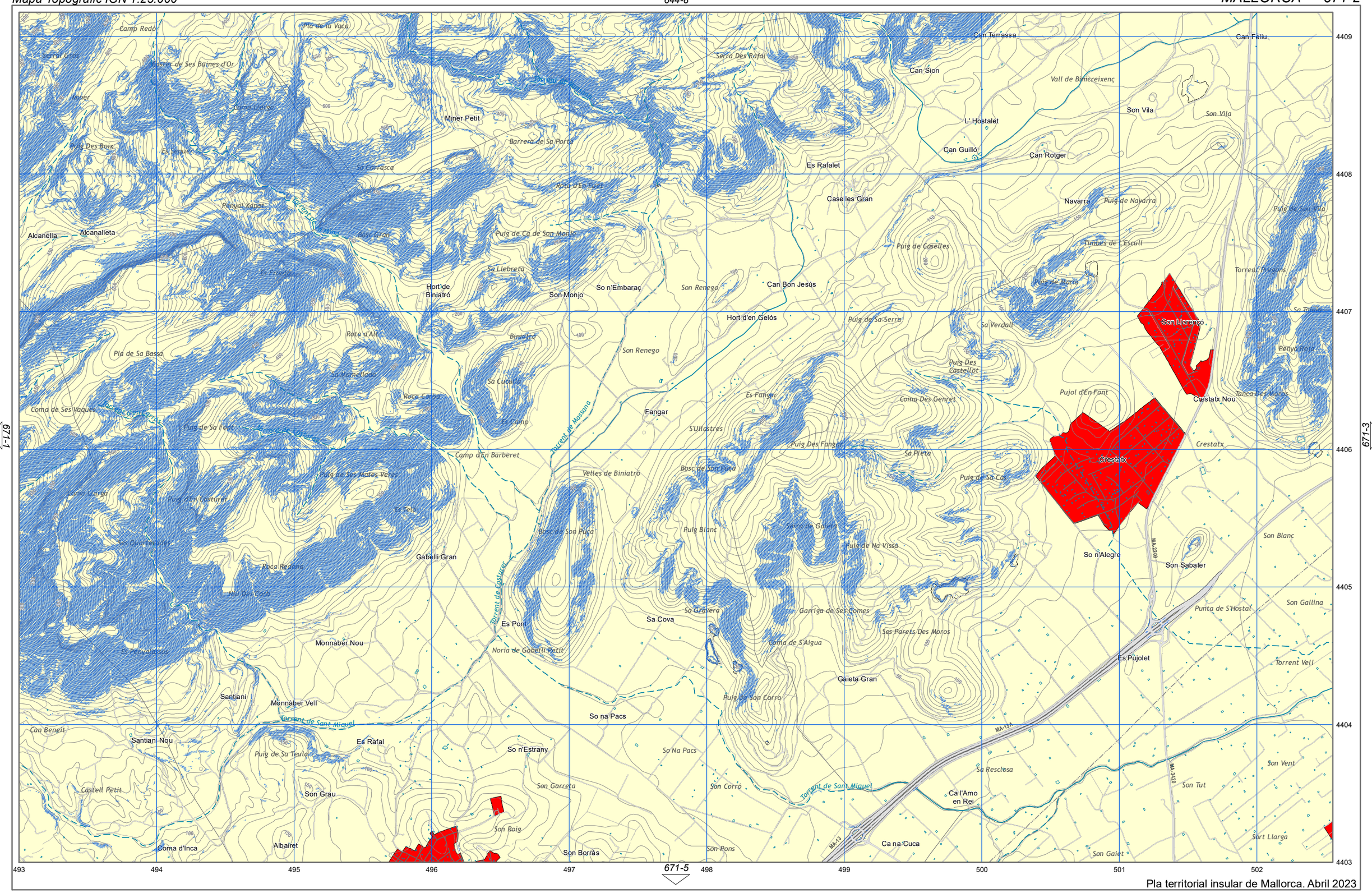

Pla territorial insular de Mallorca. Abril 2023

Arees de desenvolupament. S. Urbà i Urbanitzable o Apte per la Urbanització.

Arees de desenvolupament. AAPI Urbà i Urbanitzable o Apte per la Urbanització.

Planòl Estudi de Pendents
Àrees amb pendent superior a 50% (segons model digital)

Planòl Estudi de Pendents

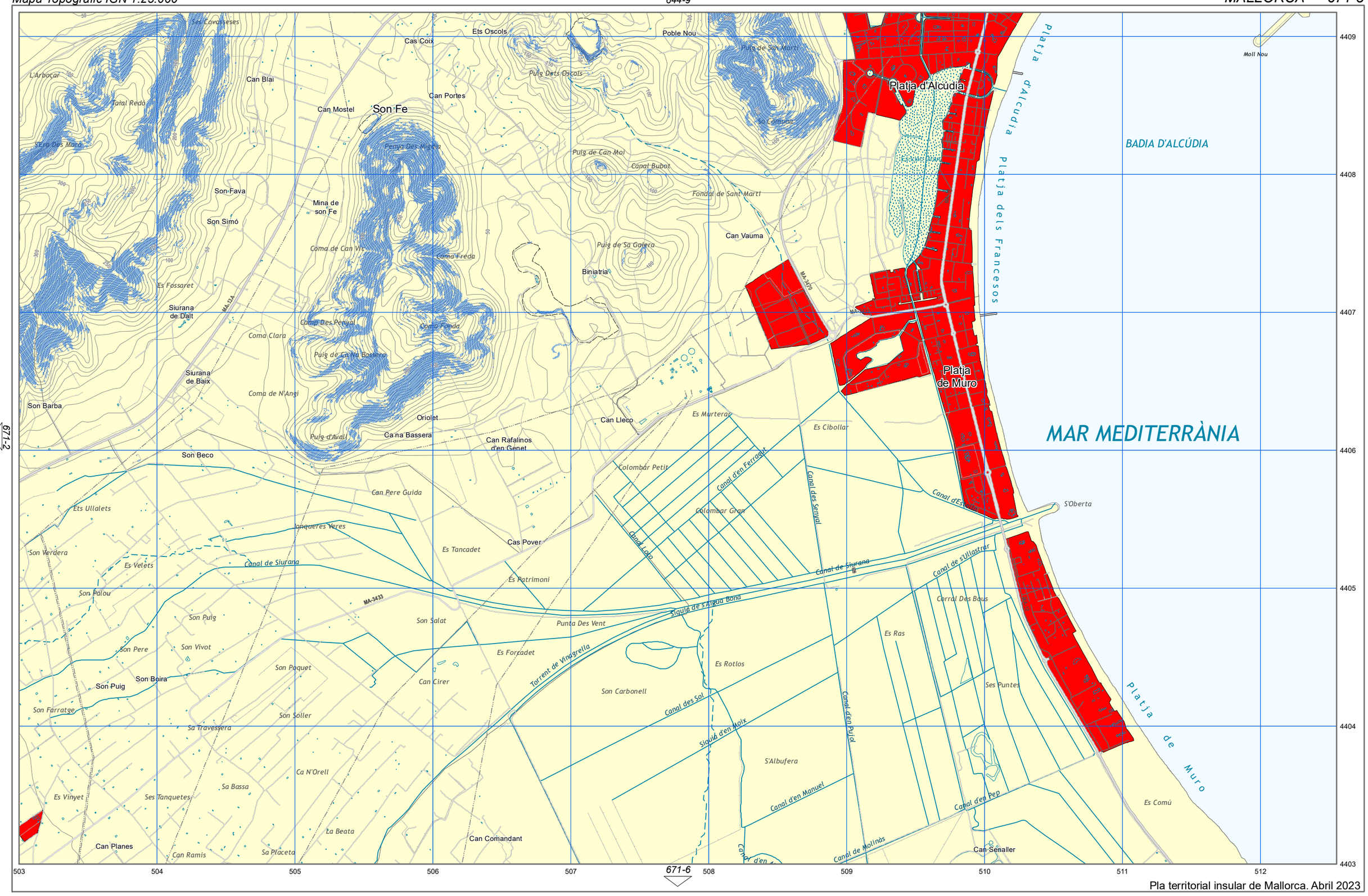

Pla territorial insular de Mallorca. Abril 2023

Arees de desenvolupament. S. Urbà i Urbanitzable o Apte per la Urbanització.

Arees de desenvolupament. AAPI Urbà i Urbanitzable o Apte per la Urbanització.

Planòl Estudi de Pendents
Àrees amb pendent superior a 50% (segons model digital)

Planòl Estudi de Pendents

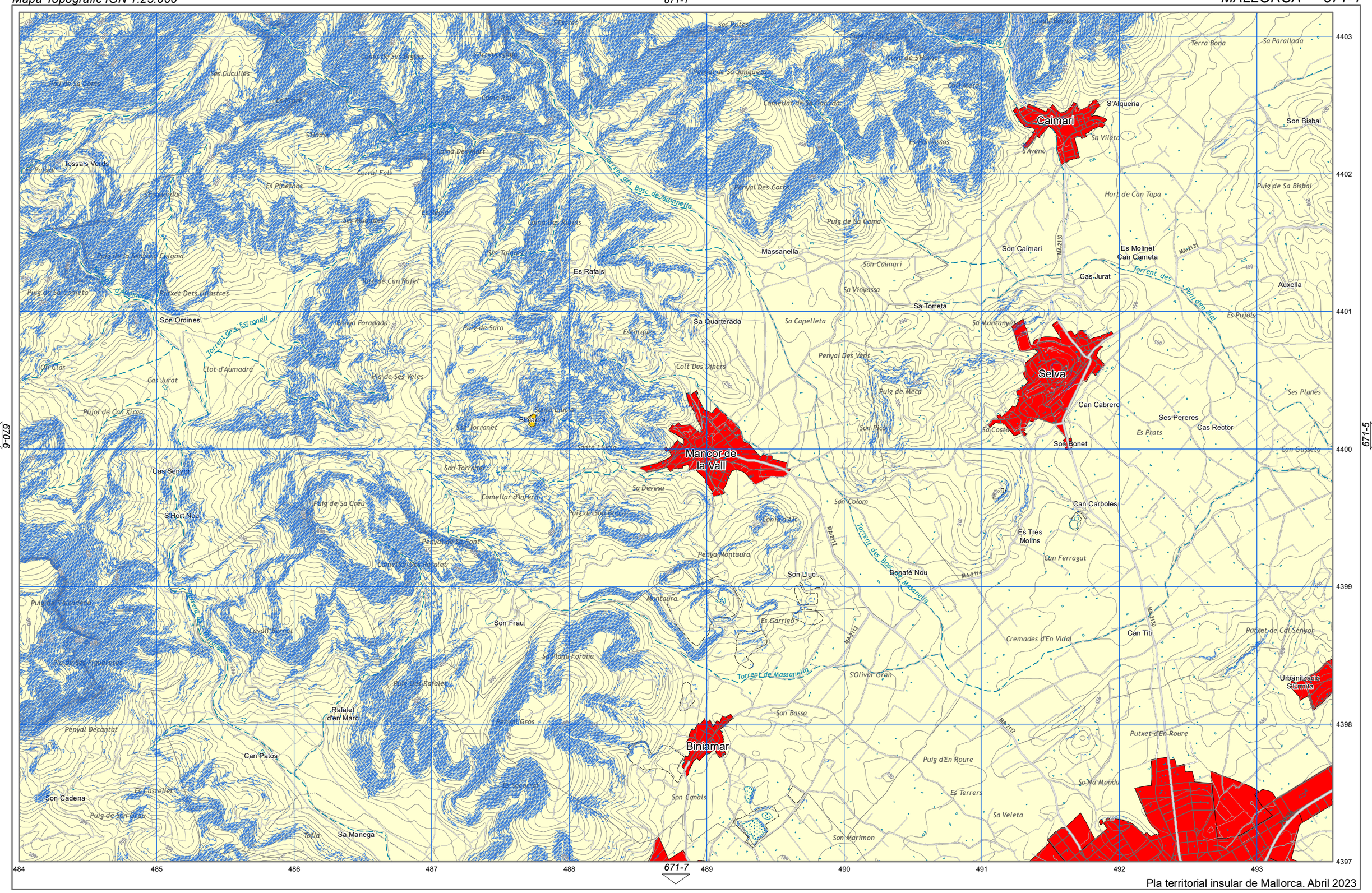

Pla territorial insular de Mallorca. Abril 2023

Arees de desenvolupament. S. Urbà i Urbanitzable o Apte per la Urbanització.

Arees de desenvolupament. AAPI Urbà i Urbanitzable o Apte per la Urbanització.

Planòl Estudi de Pendents
Àrees amb pendent superior a 50% (segons model digital)

Planòl Estudi de Pendents

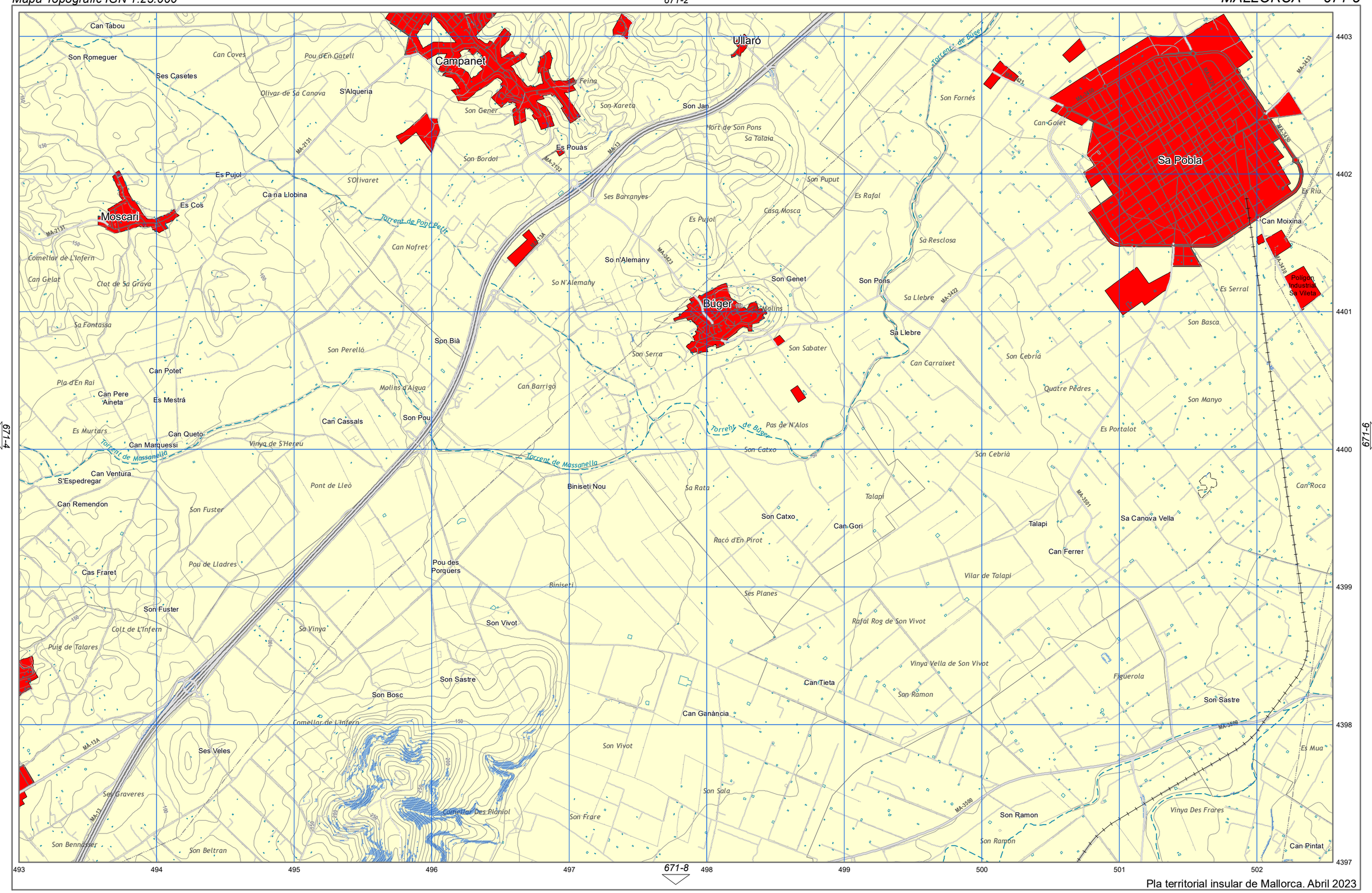

Pla territorial insular de Mallorca. Abril 2023

Arees de desenvolupament. S. Urbà i Urbanitzable o Apte per la Urbanització.

Arees de desenvolupament. AAPI Urbà i Urbanitzable o Apte per la Urbanització.

Planòl Estudi de Pendents
Àrees amb pendent superior a 50% (segons model digital)

Planòl Estudi de Pendents

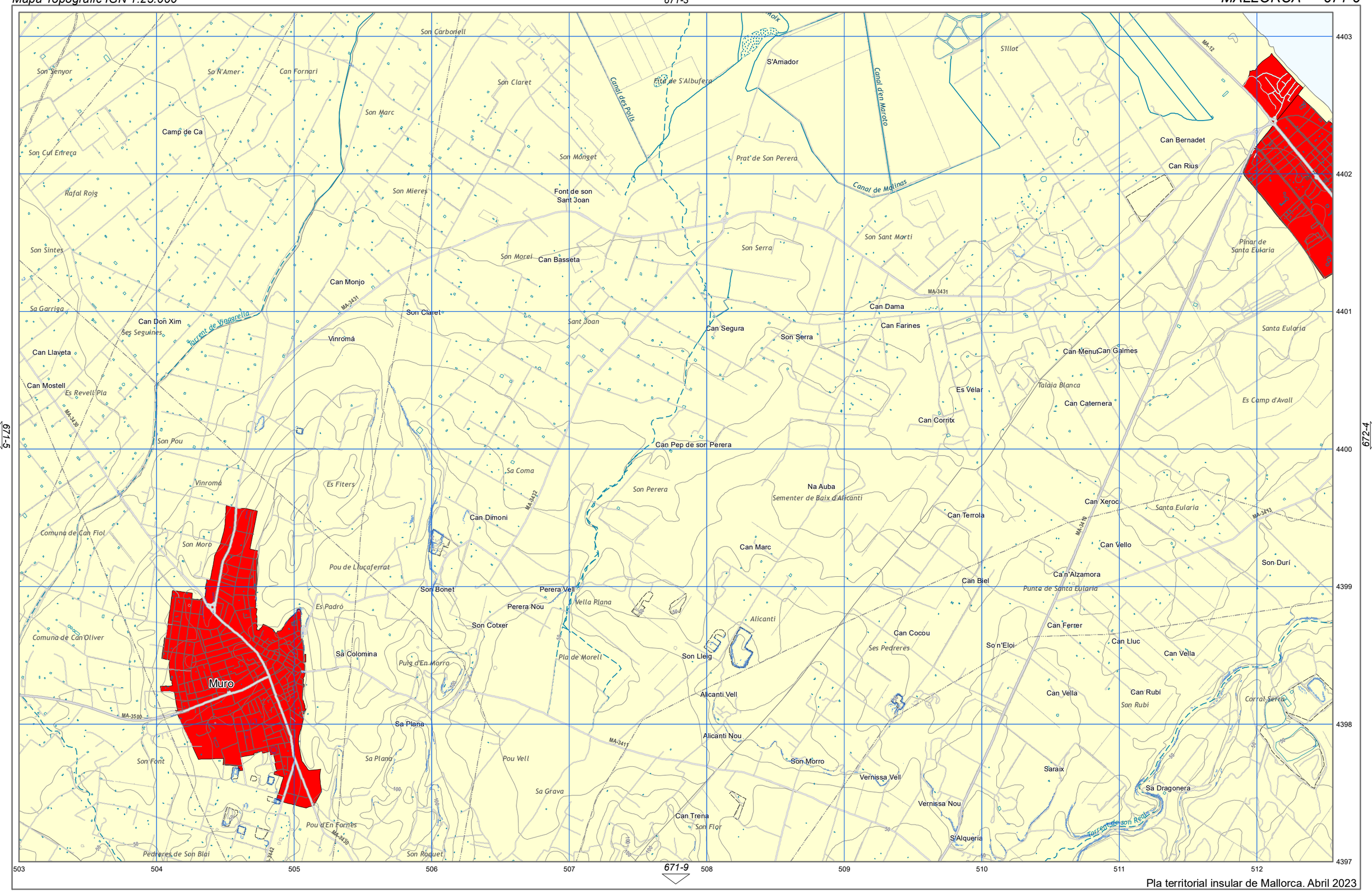

Pla territorial insular de Mallorca. Abril 2023

Arees de desenvolupament. S. Urbà i Urbanitzable o Apte per la Urbanització.

Arees de desenvolupament. AAPI Urbà i Urbanitzable o Apte per la Urbanització.

Planòl Estudi de Pendents
Àrees amb pendent superior a 50% (segons model digital)

Planòl Estudi de Pendents

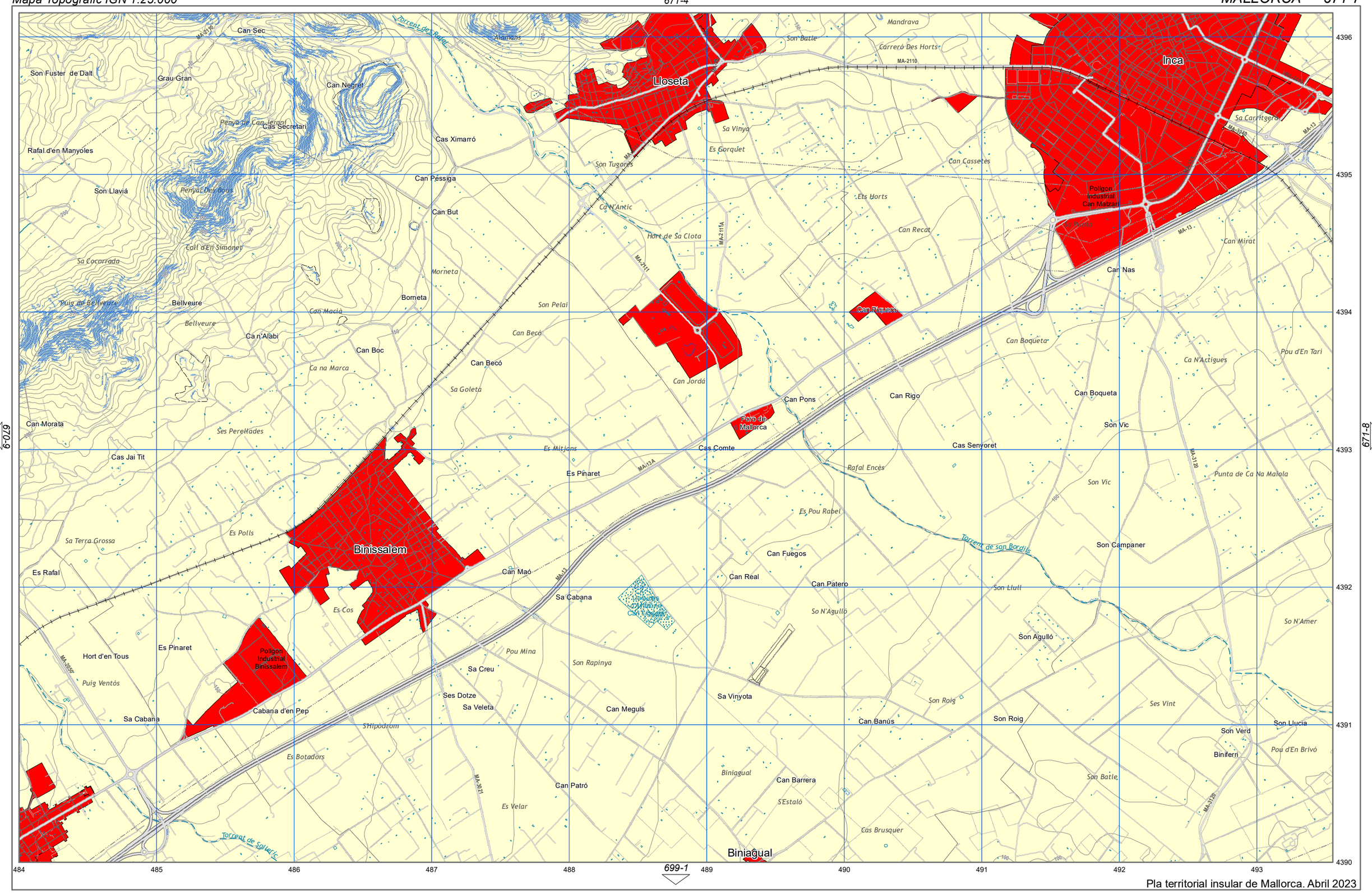

Pla territorial insular de Mallorca. Abril 2023

Arees de desenvolupament. S. Urbà i Urbanitzable o Apte per la Urbanització.

Arees de desenvolupament. AAPI Urbà i Urbanitzable o Apte per la Urbanització.

Planòl Estudi de Pendents
Àrees amb pendent superior a 50% (segons model digital)

Planòl Estudi de Pendents

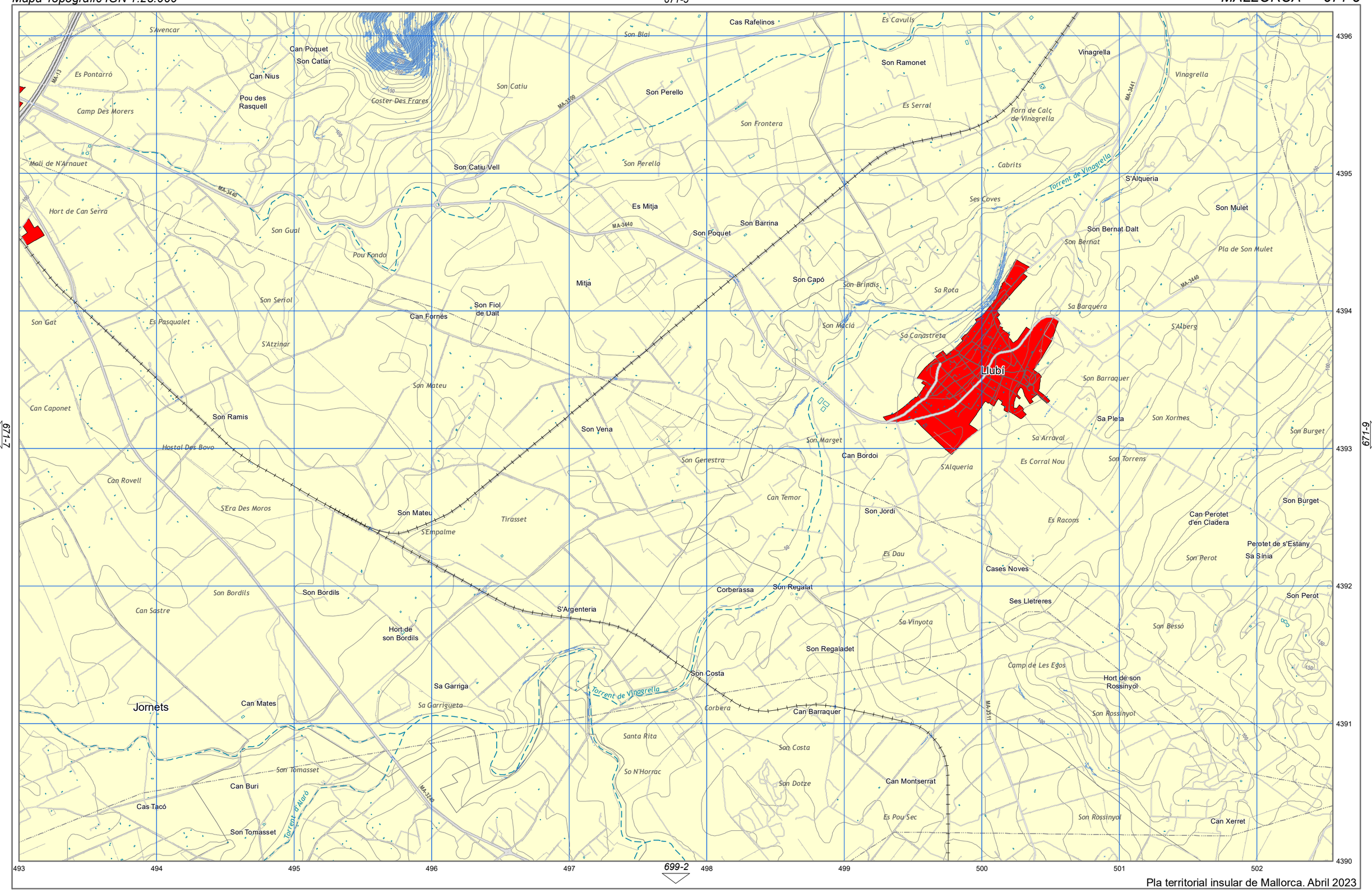

Pla territorial insular de Mallorca. Abril 2023

Arees de desenvolupament. S. Urbà i Urbanitzable o Apte per la Urbanització.

Arees de desenvolupament. AAPI Urbà i Urbanitzable o Apte per la Urbanització.

Planòl Estudi de Pendents
Àrees amb pendent superior a 50% (segons model digital)

Planòl Estudi de Pendents

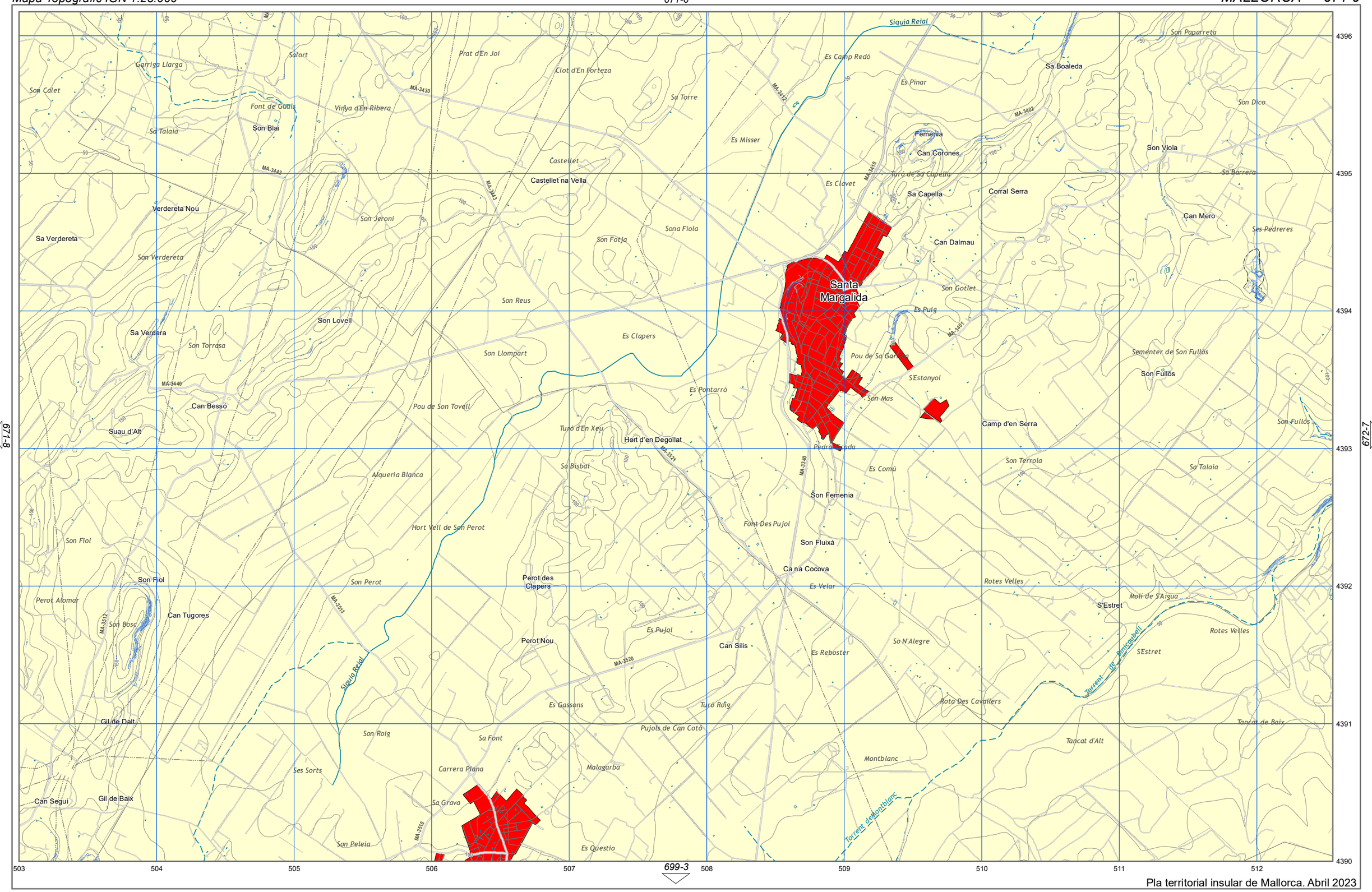

Pla territorial insular de Mallorca. Abril 2023

Arees de desenvolupament. S. Urbà i Urbanitzable o Apte per la Urbanització.

Arees de desenvolupament. AAPI Urbà i Urbanitzable o Apte per la Urbanització.

Planòl Estudi de Pendents
Àrees amb pendent superior a 50% (segons model digital)

Planòl Estudi de Pendents

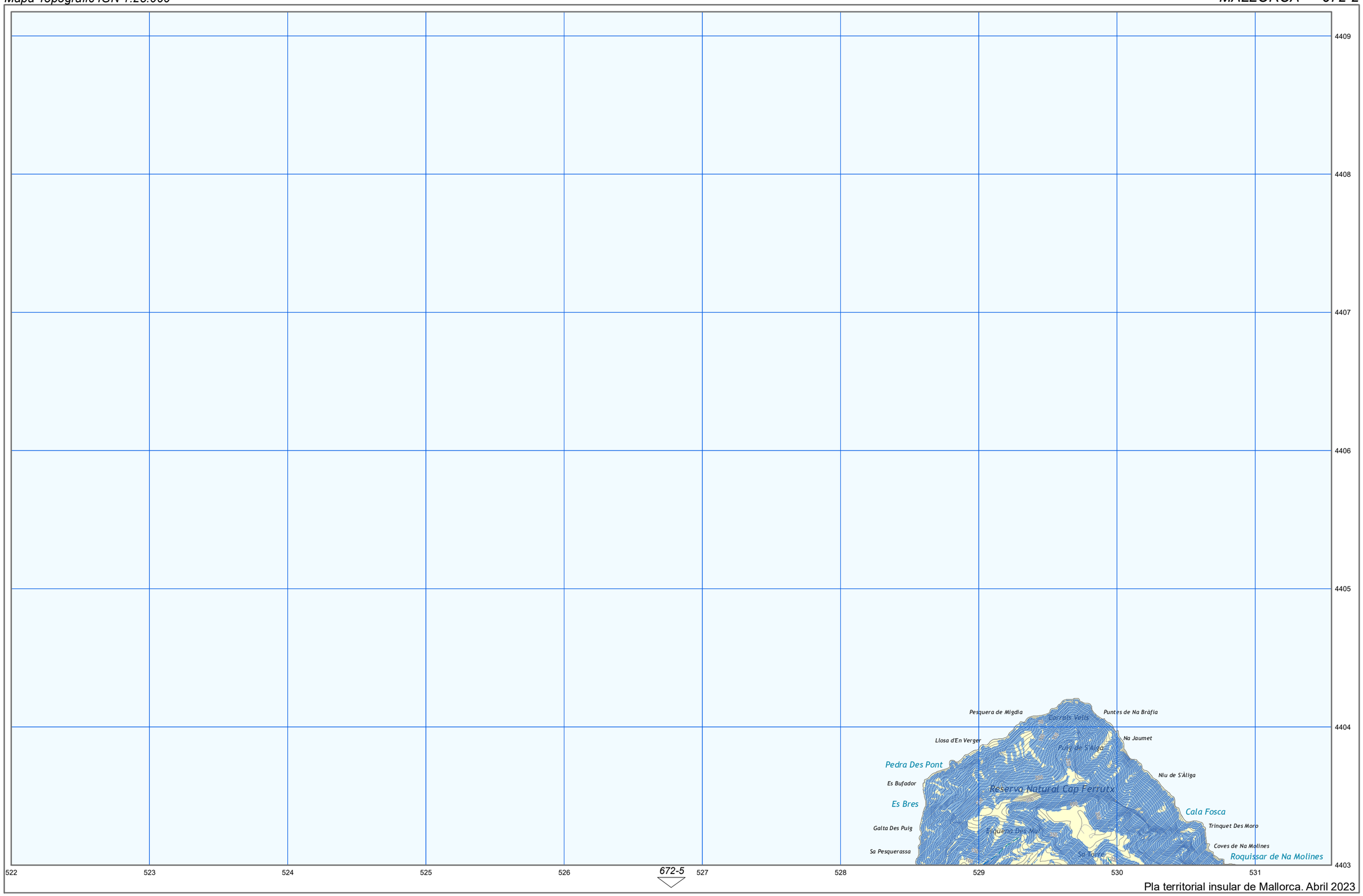

Pla territorial insular de Mallorca. Abril 2023

Arees de desenvolupament. S. Urbà i Urbanitzable o Apte per la Urbanització.

Arees de desenvolupament. AAPI Urbà i Urbanitzable o Apte per la Urbanització.

Planòl Estudi de Pendents
Àrees amb pendent superior a 50% (segons model digital)

Planòl Estudi de Pendents

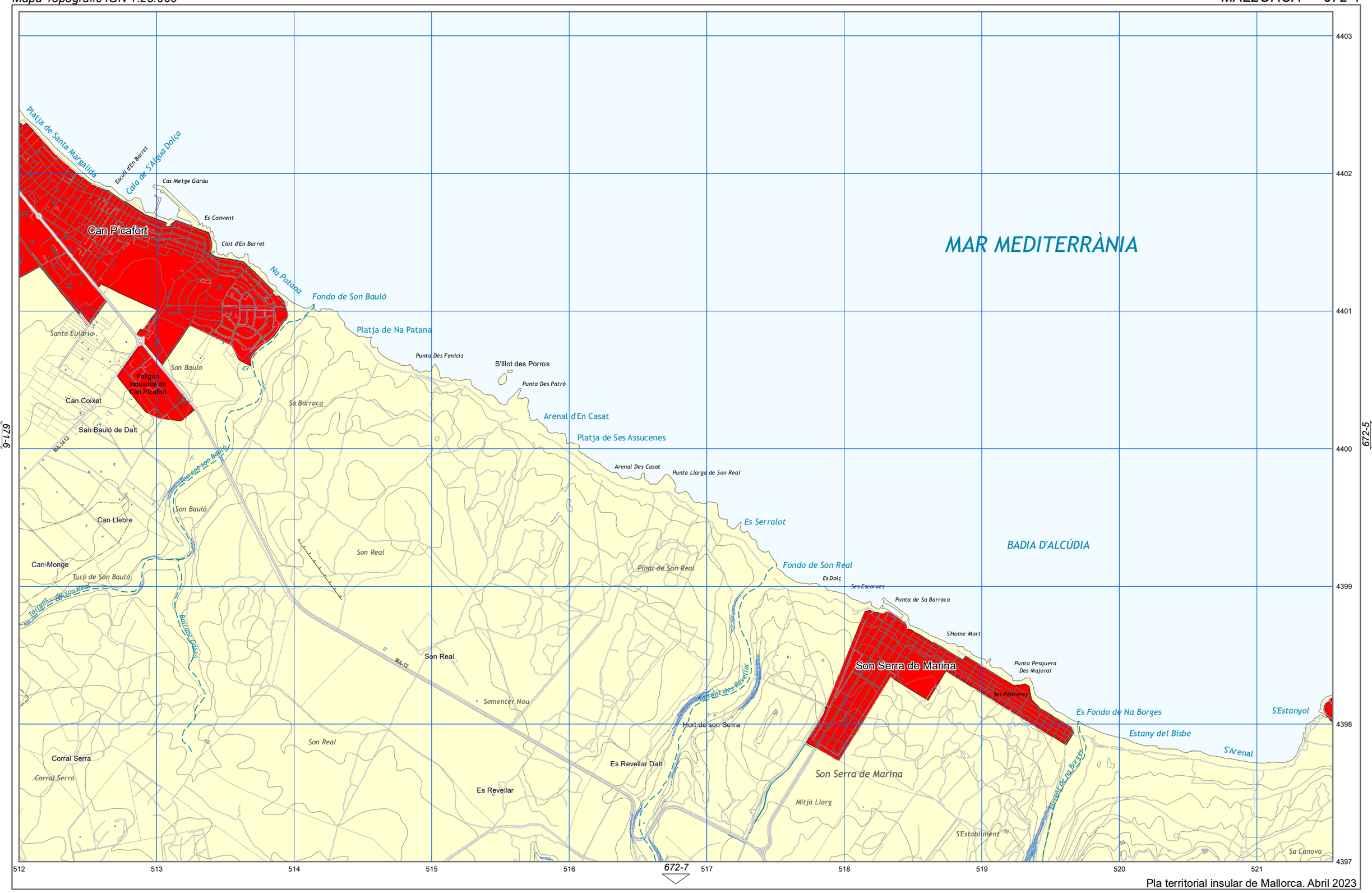

Pla territorial insular de Mallorca. Abril 2023

Arees de desenvolupament. S. Urbà i Urbanitzable o Apte per la Urbanització.

Arees de desenvolupament. AAPI Urbà i Urbanitzable o Apte per la Urbanització.

Planòl Estudi de Pendents
Àrees amb pendent superior a 50% (segons model digital)

Planòl Estudi de Pendents

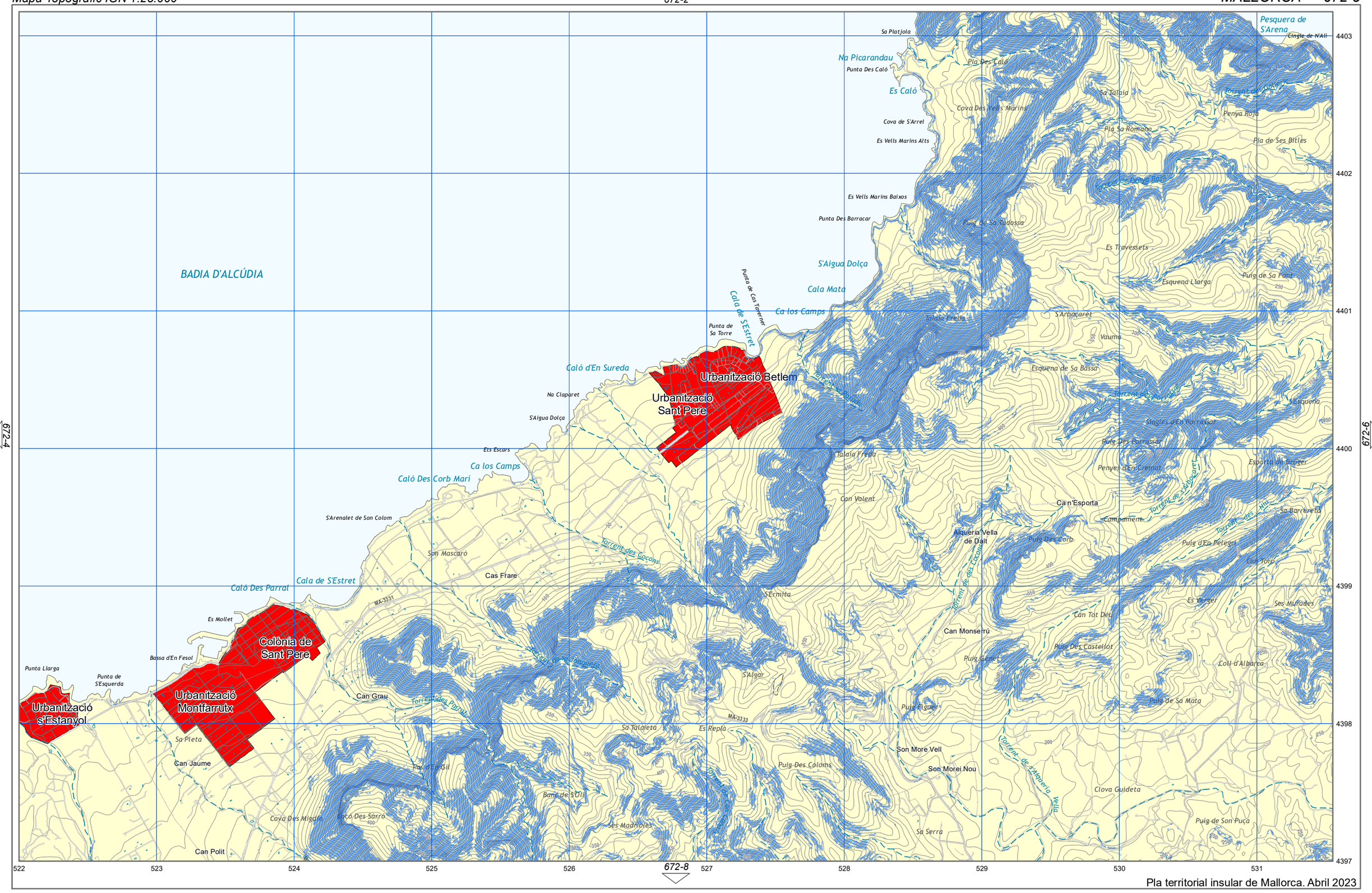

Pla territorial insular de Mallorca. Abril 2023

Arees de desenvolupament. S. Urbà i Urbanitzable o Apte per la Urbanització.

Arees de desenvolupament. AAPI Urbà i Urbanitzable o Apte per la Urbanització.

Planòl Estudi de Pendents
Àrees amb pendent superior a 50% (segons model digital)

Planòl Estudi de Pendents

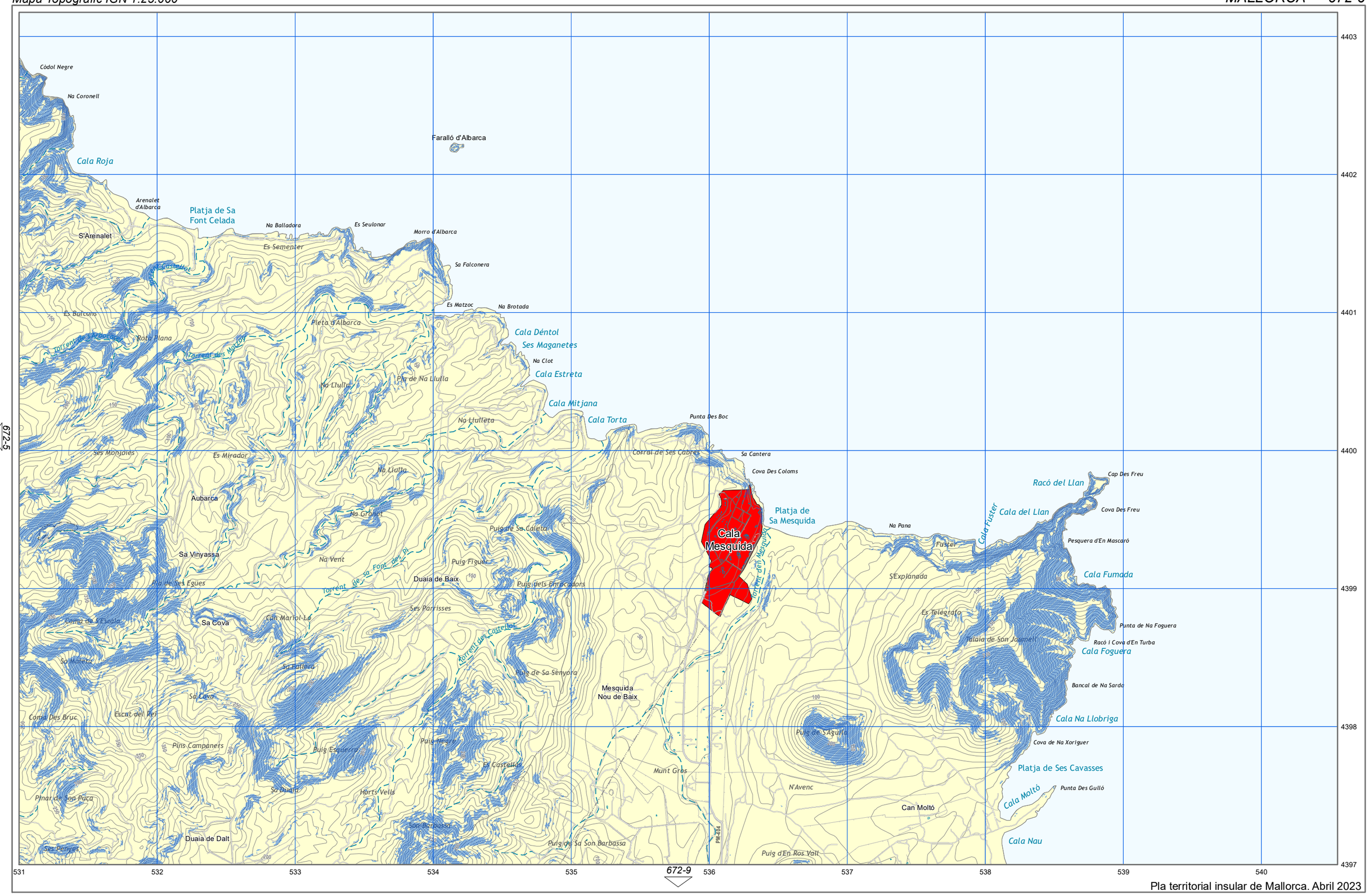

Pla territorial insular de Mallorca. Abril 2023

Arees de desenvolupament. S. Urbà i Urbanitzable o Apte per la Urbanització.

Arees de desenvolupament. AAPI Urbà i Urbanitzable o Apte per la Urbanització.

Planòl Estudi de Pendents
Àrees amb pendent superior a 50% (segons model digital)

Planòl Estudi de Pendents

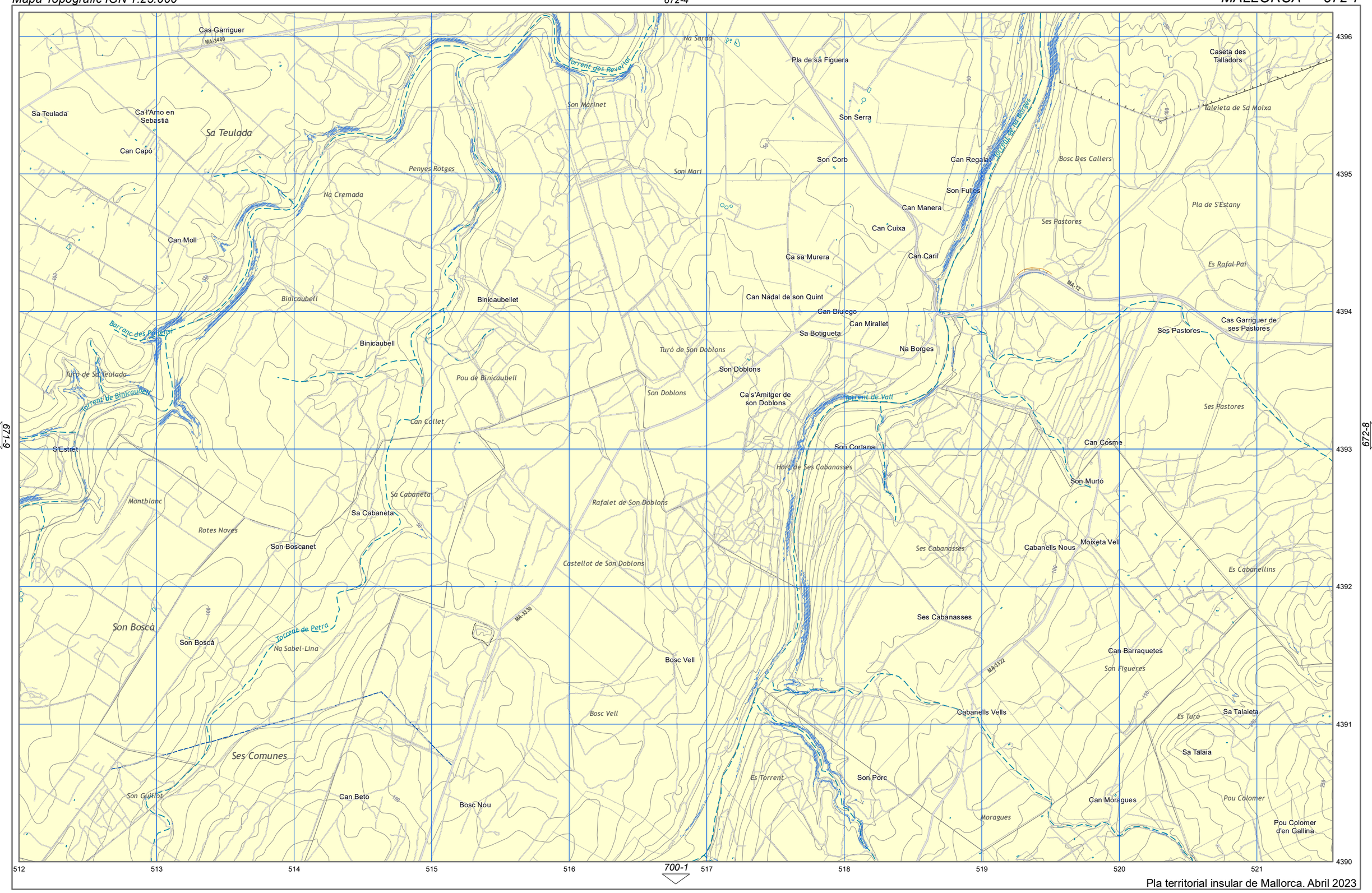

Pla territorial insular de Mallorca. Abril 2023

Arees de desenvolupament. S. Urbà i Urbanitzable o Apte per la Urbanització.

Arees de desenvolupament. AAPI Urbà i Urbanitzable o Apte per la Urbanització.

Planòl Estudi de Pendents
Àrees amb pendent superior a 50% (segons model digital)

Planòl Estudi de Pendents

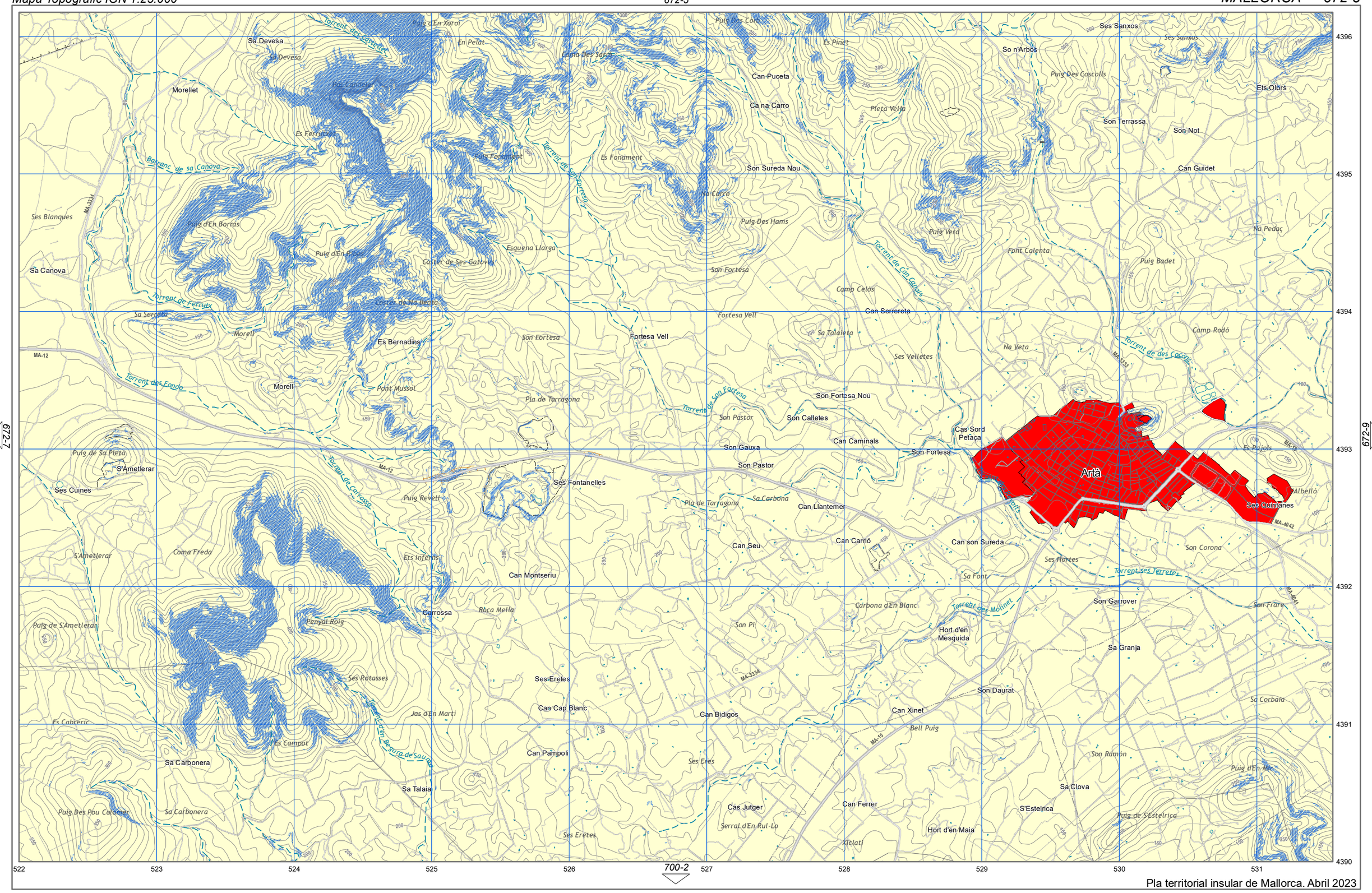

Pla territorial insular de Mallorca. Abril 2023

Arees de desenvolupament. S. Urbà i Urbanitzable o Apte per la Urbanització.

Arees de desenvolupament. AAPI Urbà i Urbanitzable o Apte per la Urbanització.

Planòl Estudi de Pendents
Àrees amb pendent superior a 50% (segons model digital)

Planòl Estudi de Pendents

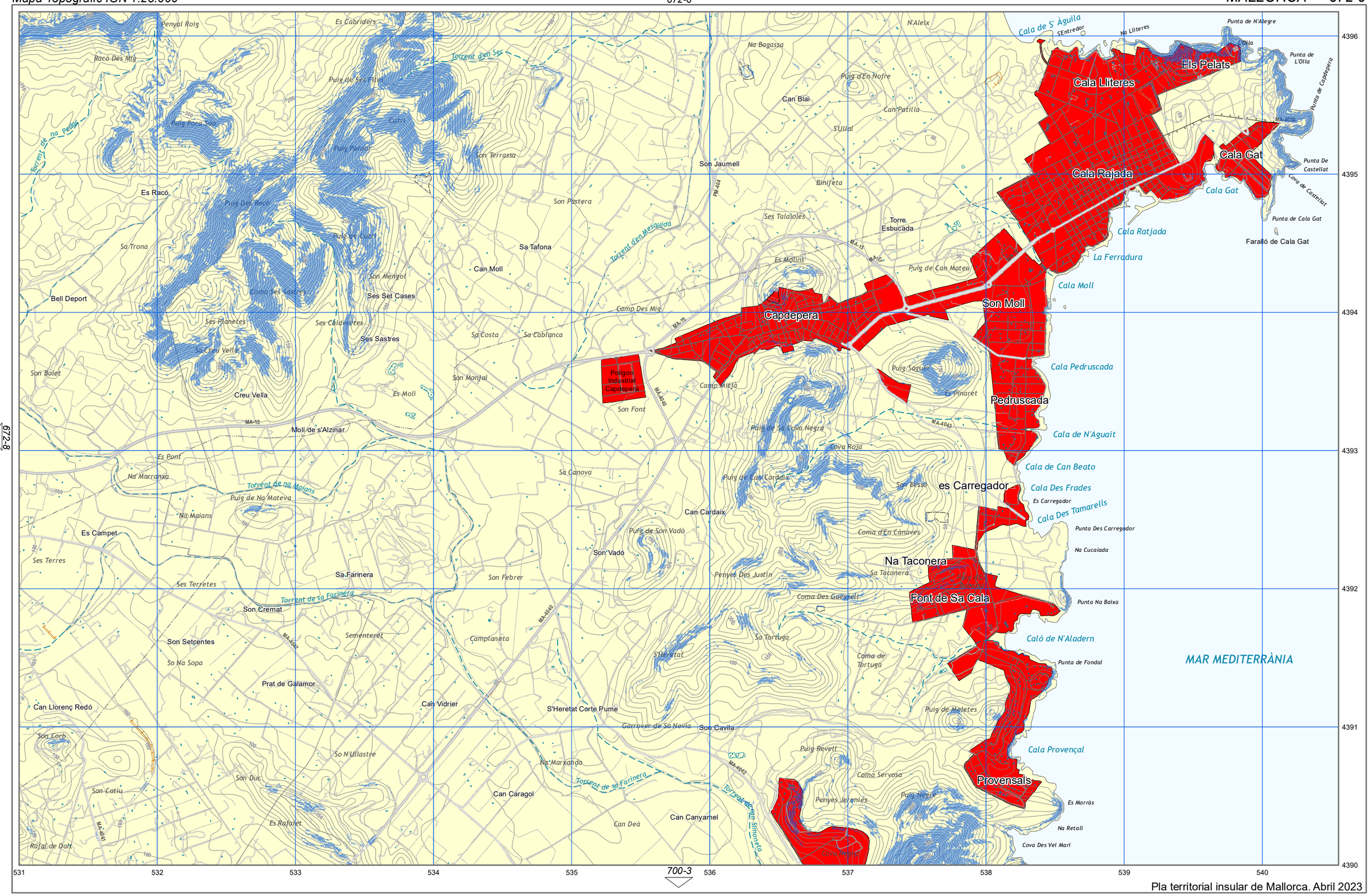
Cala Lliteres
Els Pelats
Cala Gat
Cala Rajada
Capdepera
Son Moll
Pedruscada
Polígon Industrial Capdepera
es Carregador
Na Taconera
Font de Sa Cala
Provensals
MAR MEDITERRÀNIA
Cala de S' Àguila
Punta de N'Alegre
Punta de L'Olla
Punta de Capdepera
Punta De Castellat
Cova de Castellat
Punta de Cala Gat
Faralló de Cala Gat
Cala Ratjada
La Ferradura
Cala Moll
Cala Pedruscada
Cala de N'Aguait
Cala de Can Beato
Cala Des Frades
Cala Des Tamarells
Punta Des Carregador
Na Cucaiada
Punta Na Baixa
Caló de N'Aladern
Punta de Fondal
Cala Provençal
Es Morràs
Na Retall
Cova Des Vel Marí
Torrent d'en Ser
Torrent de na Pedra
Torrent d'en Mesquida
Torrent de na Maians
Torrent de sa Farinera
Torrent de sa Garrovera
Torrent de Son Simoneta
Es Racó
Bell Deport
Son Boiet
Creu Vella
Molí de s'Alzinar
Es Pont
Na Marranxa
Es Campet
Ses Terres
Ses Terretes
Son Cremat
Son Setcentes
So Na Sopa
Prat de Galamor
Can Llorenç Redó
Son Corb
Son Catiu
Rafal de Dalt
Es Rafalet
Son Duc
So N'Ullastre
Can Vidrier
Sa Farinera
Sa Tafona
Can Moll
Son Mengol
Ses Set Cases
Ses Sastres
Son Terrassa
Son Pastera
Son Jaumell
Can Blai
Can Patillà
S'Ullal
Binifeta
Ses Talaioles
Torre Esbucada
Es Molins
Puig de Can Mateu
Camp Des Mig
Sa Costa
Sa Cabianca
Son Monjal
Es Molí
Son Font
Camp Mitjà
Puig Saguer
Es Pinaret
Puig de Sa Cova Negra
Cova Roja
Sa Canova
Puig de Can Cardaix
Can Cardaix
Son Besso
Puig de Son Vadó
Son Vadó
Coma d'En Canaves
Penyes Des Justin
Sa Taconera
Son Febrer
Coma Des Guessel
Sa Tortuga
Coma de Tortuga
Camplaneta
Sementeret
S'Heretat
S'Heretat Corte Pume
Garrover de Sa Novia
Son Cavila
Puig de Meletes
Puig Revell
Coma Servosa
Na Marxanga
Can Caragol
Can Deà
Can Canyamel
Penyes Jerònies
Puig Negre
Penyal Roig
Racó Des Mig
Es Cabriders
Puig de Ses Filles
Puig Poca Sal
Puig Polaqui
Puig Des Racó
Puig de Cuart
Coma ses Sastres
Ses Planetes
Ses Calderetes
Na Bagassa
Puig d'En Nofre
N'Aleix
Na Lliteres
S'Entredor
Na Maians
Puig de Na Mateva
Puig de Ses Tamarells
Puig de Ses Tamarells
Puig de Ses Tamarells

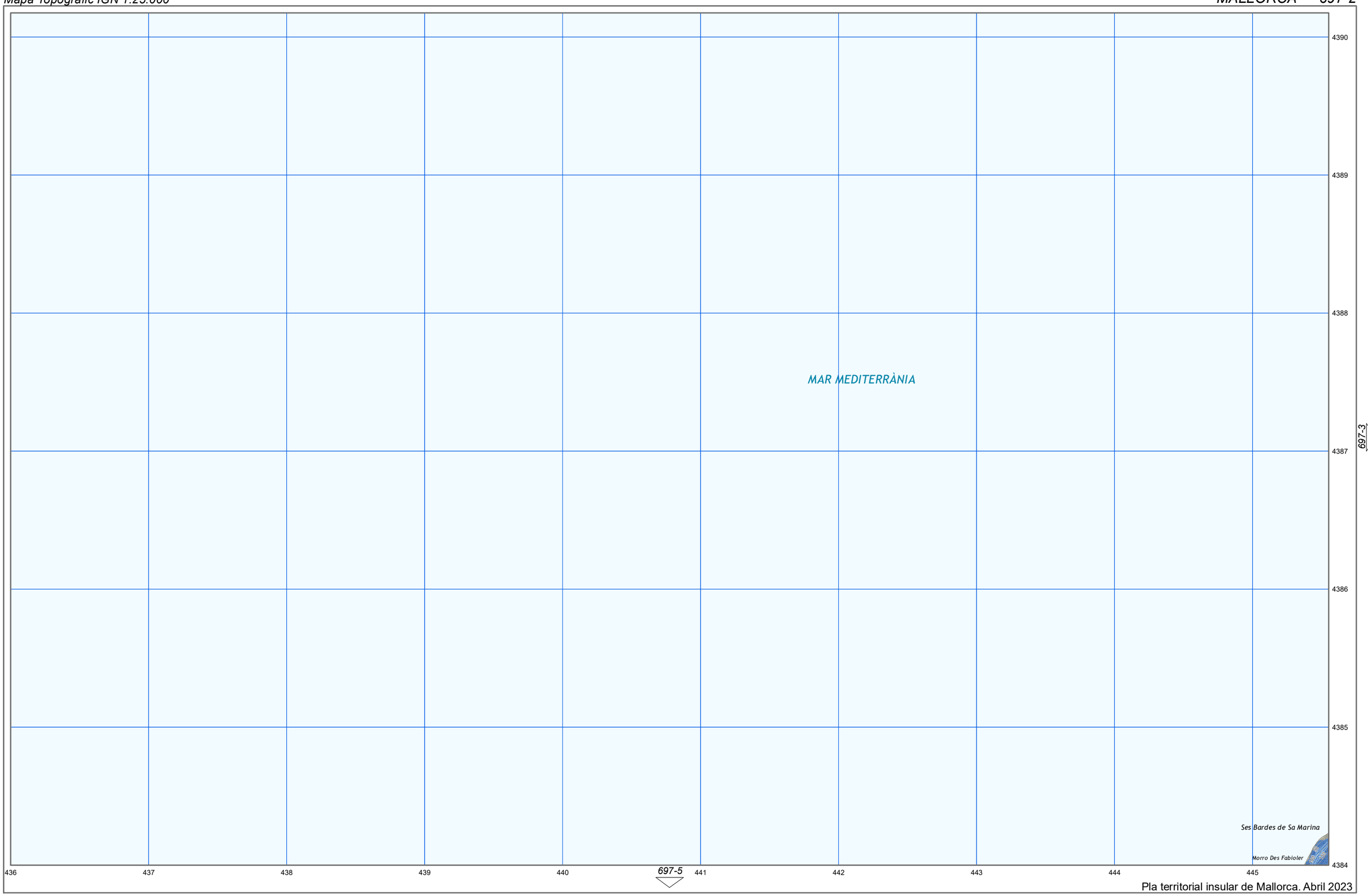

Pla territorial insular de Mallorca. Abril 2023

Arees de desenvolupament. S. Urbà i Urbanitzable o Apte per la Urbanització.

Arees de desenvolupament. AAPI Urbà i Urbanitzable o Apte per la Urbanització.

Planòl Estudi de Pendents
Àrees amb pendent superior a 50% (segons model digital)

Planòl Estudi de Pendents

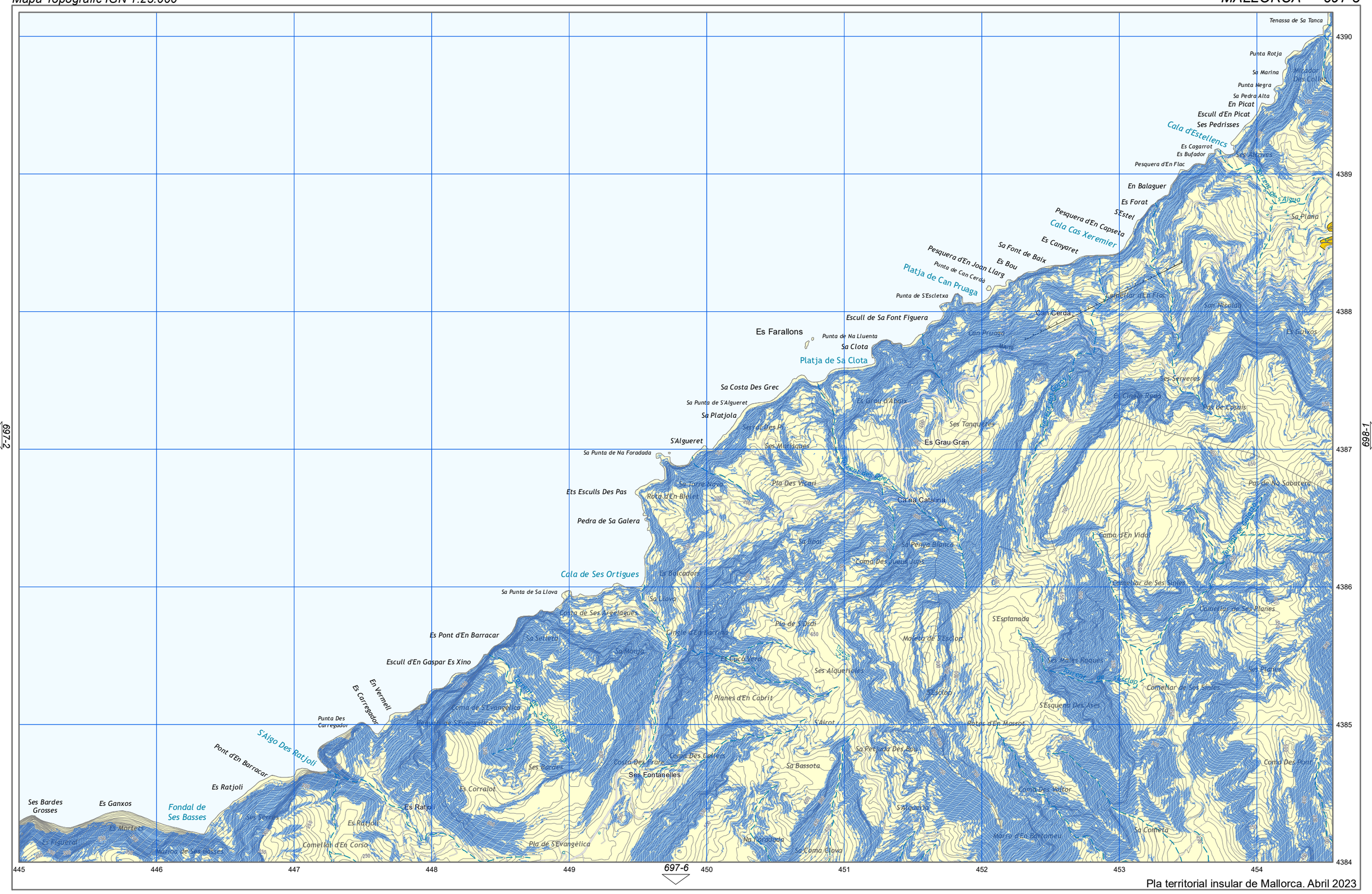

Pla territorial insular de Mallorca. Abril 2023

Arees de desenvolupament. S. Urbà i Urbanitzable o Apte per la Urbanització.

Arees de desenvolupament. AAPI Urbà i Urbanitzable o Apte per la Urbanització.

Planòl Estudi de Pendents
Àrees amb pendent superior a 50% (segons model digital)

Planòl Estudi de Pendents

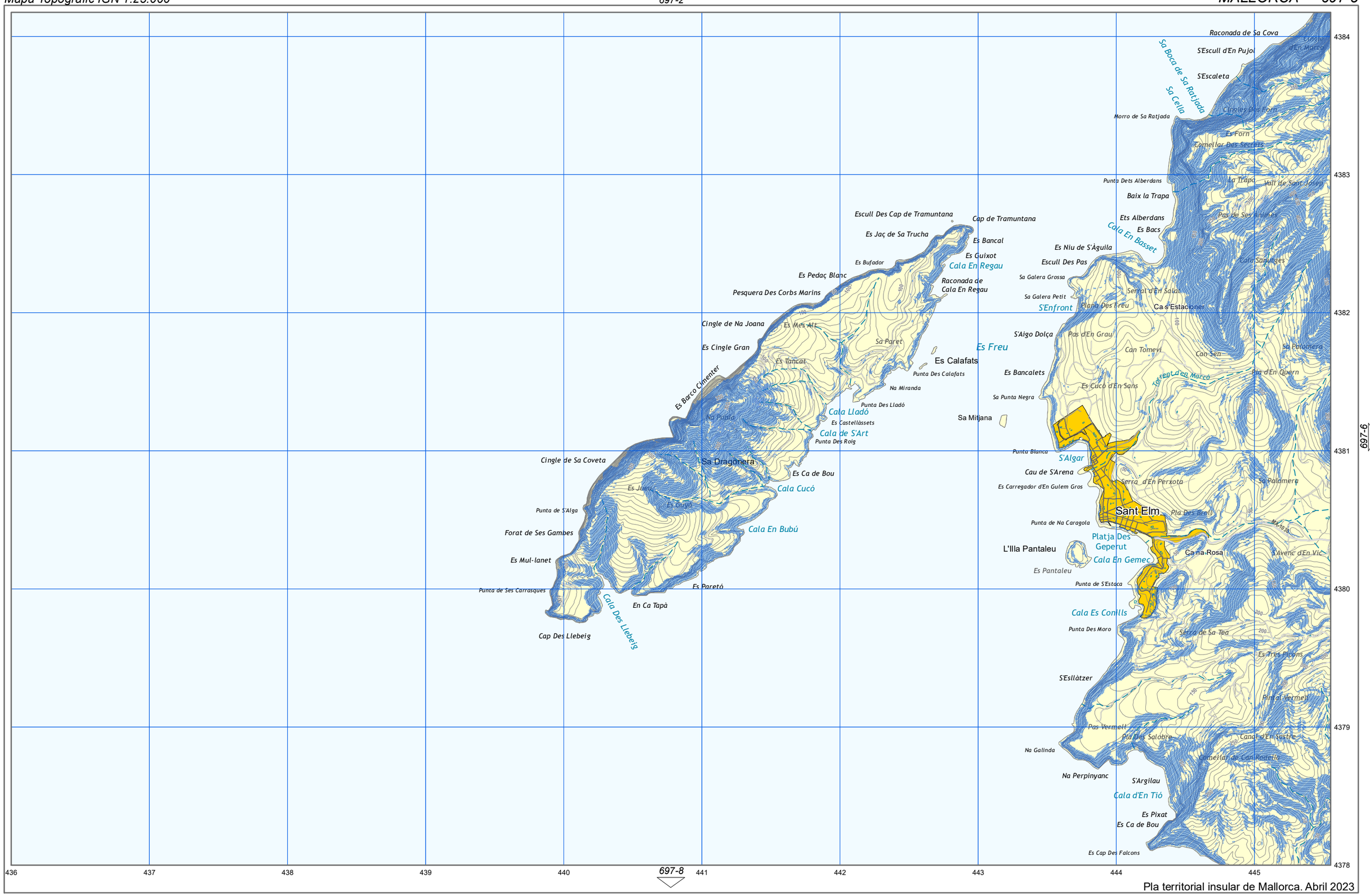

Pla territorial insular de Mallorca. Abril 2023

Arees de desenvolupament. S. Urbà i Urbanitzable o Apte per la Urbanització.

Arees de desenvolupament. AAPI Urbà i Urbanitzable o Apte per la Urbanització.

Planòl Estudi de Pendents
Àrees amb pendent superior a 50% (segons model digital)

Planòl Estudi de Pendents

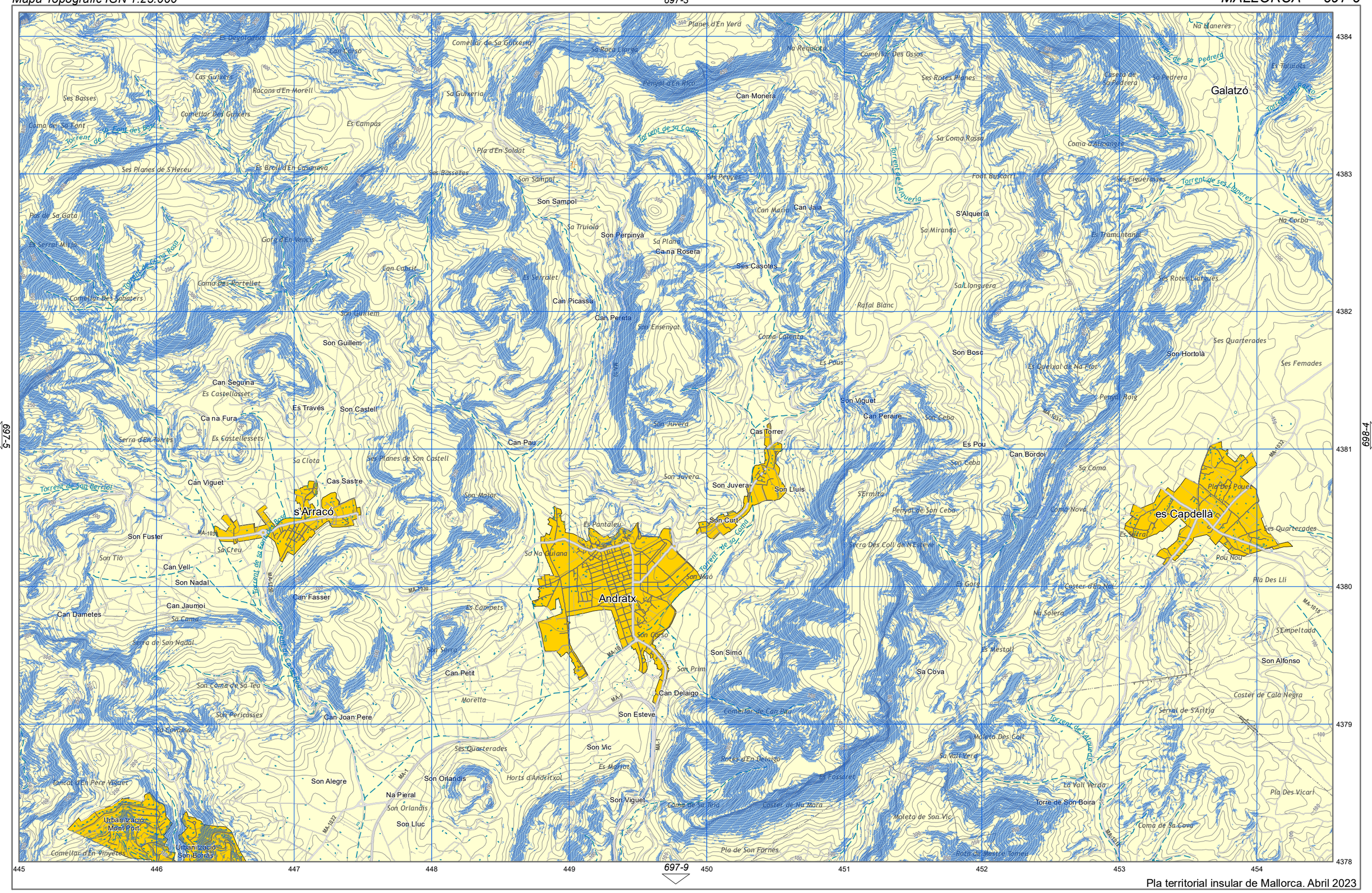
Galatzó
s'Arracó
Andratx
es Capdellà
Planes d'En Vera
Na Maneres
Es Degollador
Cas Guixers
Racons d'En Morell
Ses Basses
Comellar Des Guixers
Es Campos
Coma de Sa Font
Pla d'En Soldat
Ses Planes de S'Hereu
Es Broll d'En Casaneva
Ses Basseles
Son Sampol
Pla de Sa Gata
Es Serral Nigre
Gorg d'En Vernis
Can Cabrit
Coma Des Portellet
Comellar Des Sabaters
Son Guillem
Can Seguina
Es Castellasset
Ca na Fura
Es Través
Son Castell
Serra d'En Torres
Es Castellessets
Sa Clota
Ses Planes de Son Castell
Can Viguet
Cas Sastre
Son Fuster
Son Tió
Sa Creu
Can Vell
Son Nadal
Can Jaumoi
Can Dametes
Sa Coma
Serra de Son Nadal
Can Fasser
Son Coma de Sa Tea
Son Pericasses
Sa Covassa
Can Joan Pere
Tancat d'En Pere Viguet
Son Alegre
Na Pieral
Son Orlandis
Son Lluc
Urbanització Mont Port
Urbanització Son Borràs
Comellar d'En Vinyetes
Comellar de Sa Guixeria
Sa Roca Llisa
Penyal d'En Rico
Sa Guixeria
Can Monera
Na Reguera
Comellar Des Ossos
Ses Rotes Planes
Casera de Sa Pedrera
Sa Pedrera
Es Talaiots
Sa Coma Rossa
Coma d'Almangra
Ses Figueresses
Na Corba
Es Tramuntanal
Ses Rotes Llargues
Ses Quarterades
Son Hortolà
Ses Femades
Es Queixal de Na Flor
Penya Roig
Son Viguet
Can Peraire
Son Ceba
Es Pou
Can Bordoi
Sa Coma
Pla Des Pouet
Coma Nova
Es Serral
Pou Nou
Pla Des Llí
S'Empeltada
Son Alfonso
Coster de Cala Negra
Serral de S'Arritja
Pla Des Vicari
Torre de Son Boira
Coma de Sa Cova
Rota de Mestre Tomeu
Moleta de Son Vic
Pla de Son Fornés
Torrent de Son Berrioi
Torrent de Sa Font des Boc
Torrent de Sa Coma
Torrent de Sa Pedrera
Torrent de Sa Pedra Rosa
Torrent de Son Gallí
Torrent de Sa Font Rosa
Torrent de Sa Font Des Rost
Torrent de Son Gallí
Torrent de Son Gallí
Torrent de Sa Font Des Rost
Torrent de Sa Font Des Rost
Torrent de Sa Font Des Rost

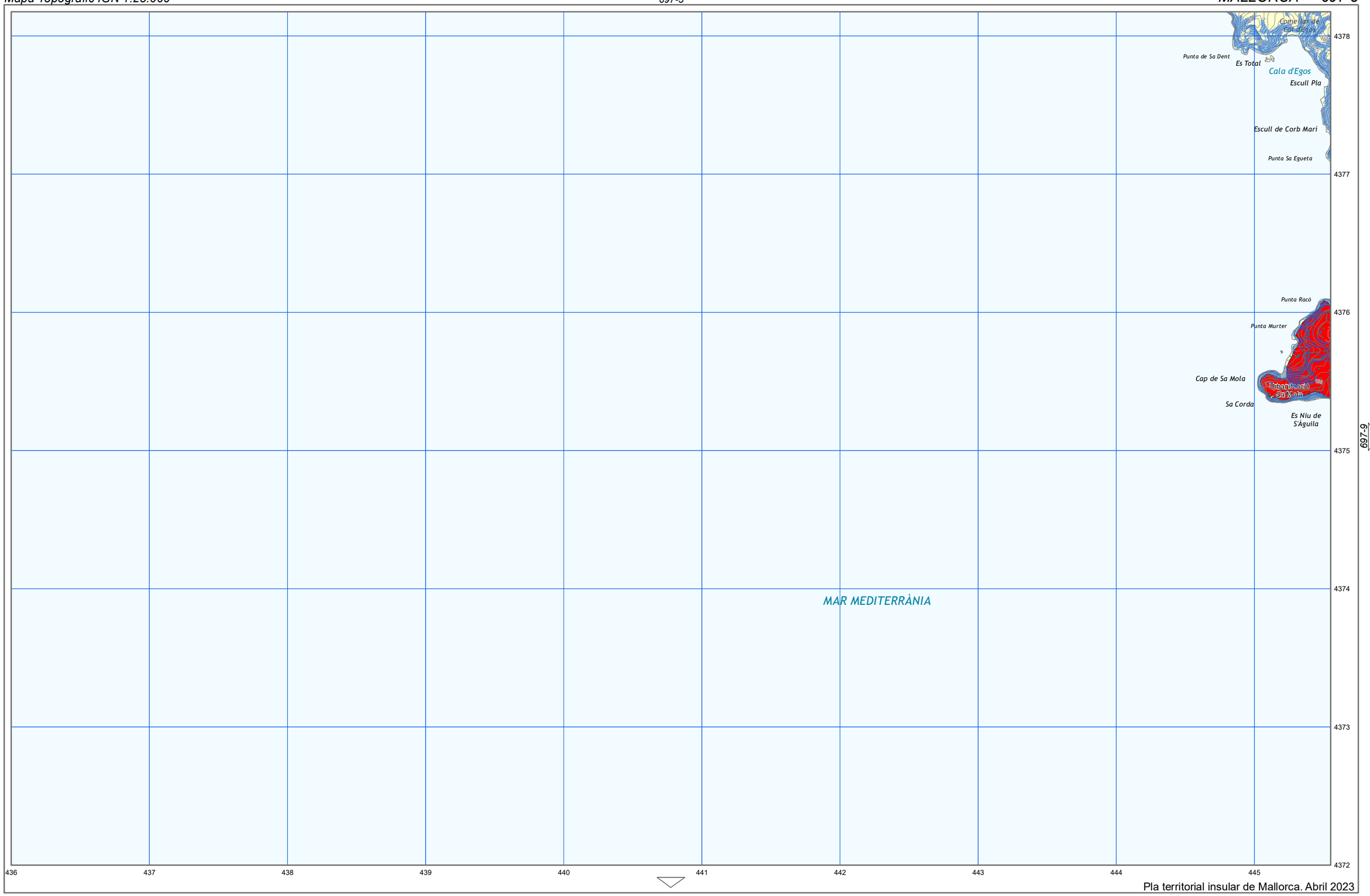

Pla territorial insular de Mallorca. Abril 2023

Arees de desenvolupament. S. Urbà i Urbanitzable o Apte per la Urbanització.

Arees de desenvolupament. AAPI Urbà i Urbanitzable o Apte per la Urbanització.

Planòl Estudi de Pendents
Àrees amb pendent superior a 50% (segons model digital)

Planòl Estudi de Pendents

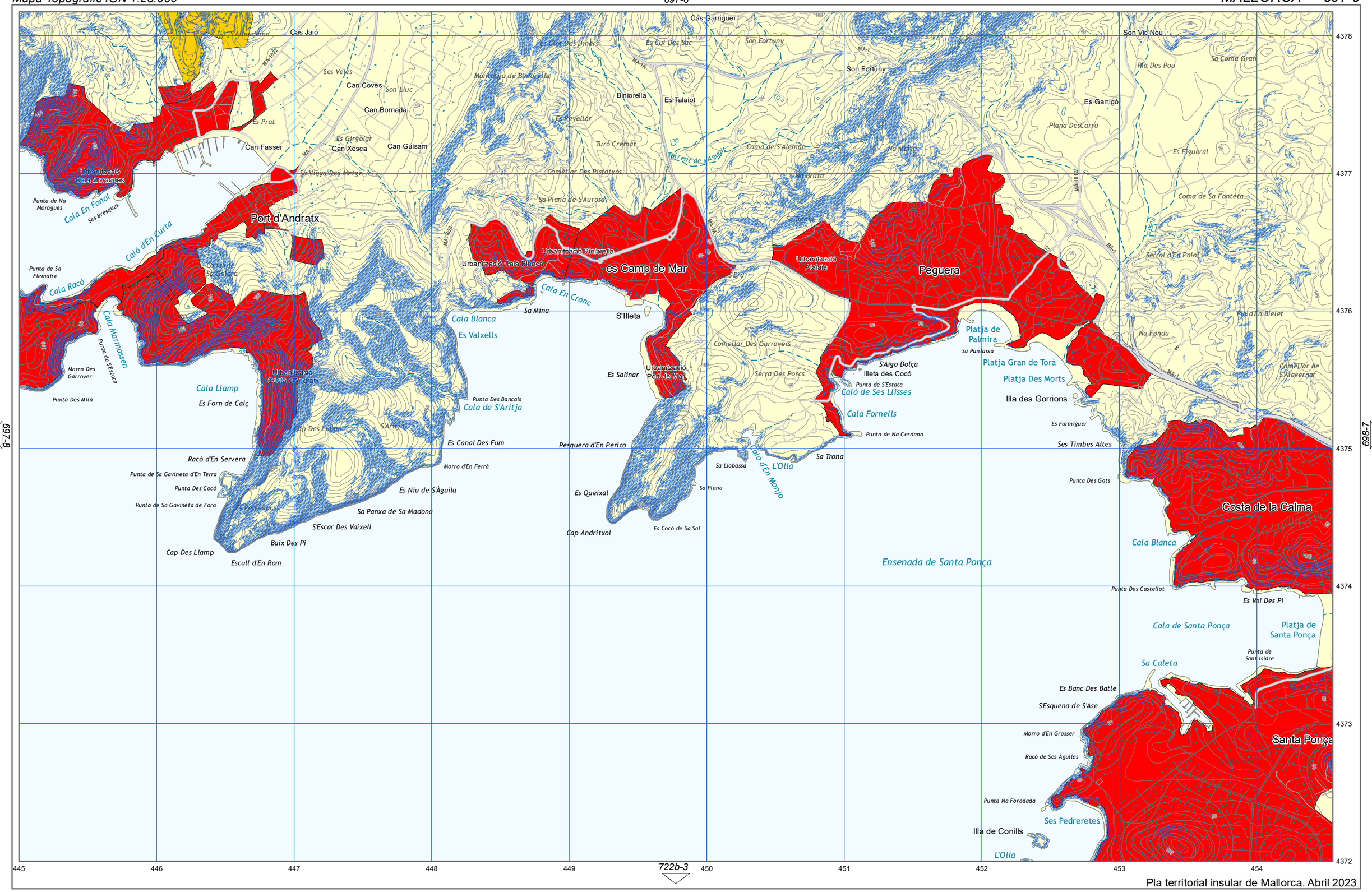
Cas Jaió
Càs Garriguer
Son Vic Nou
Son Fortuny
Es Talaiot
Biniorella
Can Coves
Can Bornada
Can Fasser
Can Xesca
Can Guisam
Es Garrigó
Es Figueral
Port d'Andratx
es Camp de Mar
Peguera
Urbanització Cala Moragues
Urbanització Biniorella
Urbanització Cala Blanca
Urbanització Atalaia
Urbanització Port de Mar
Urbanització Costa d'Andratx
Cala En Fonol
Caló d'En Curta
Cala Racó
Cala Marmassen
Cala Llamp
Cala Blanca
Es Valxells
Cala En Cranc
S'Illeta
Cala de S'Aritja
Pesquera d'En Perico
Caló d'En Monjo
L'Olla
Platja de Palmira
Platja Gran de Torà
Platja Des Morts
Illa des Gorrions
S'Aigo Dolça
Illeta des Cocó
Caló de Ses Llisses
Cala Fornells
Costa de la Calma
Cala Blanca
Ensenada de Santa Ponça
Cala de Santa Ponça
Platja de Santa Ponça
Sa Caleta
Santa Ponça
Ses Pedreretes
Illa de Conills
L'Olla
Punta de Na Moragues
Punta de Sa Flemaire
Morro Des Garrover
Punta Des Milà
Punta de S'Estaca
Punta Des Bancals
Es Salinar
Es Forn de Calç
Racó d'En Servera
Punta de Sa Gavineta d'En Terra
Punta Des Cocó
Punta de Sa Gavineta de Fora
Es Ponyalar
Es Canal Des Fum
Morro d'En Ferrà
Es Niu de S'Àguila
Sa Panxa de Sa Madona
S'Escar Des Vaixell
Baix Des Pi
Escull d'En Rom
Cap Des Llamp
Es Queixal
Cap Andritxol
Es Cocó de Sa Sal
Sa Llobassa
Sa Plana
Sa Trona
Es Formiguer
Ses Timbes Altes
Punta Des Gats
Punta Des Castellot
Es Vol Des Pi
Punta de Sant Isidre
Es Banc Des Batle
S'Esquena de S'Ase
Morro d'En Grosser
Racó de Ses Àguiles
Punta Na Foradada
Sa Coma Gran
Pla Des Pou
Plana DesCarro
Coma de S'Aleman
Na Mirta
Na Bruta
Sa Talaia
Serral d'En Palol
Coma de Sa Fonteta
Pla d'En Bielet
Na Fonda
Comellar de S'Alavernar
Comellar Des Pistatxos
Sa Plana de S'Aurosa
Comellar Des Garrovers
Serra Des Porcs
Es Clot Des Dimers
Es Cul Des Sac
Muntanya de Biniorella
Es Revellar
Turó Cremat
Torrent de s'Aguit
Es Prat
Ses Veles
Es Girgolar
Sa Vinya Des Metge
Sa Mina
Sa Punta
Sa Coma
Es Era
Es Vall
Es Ponyalar
Es Vall
Es Vall
Es Vall

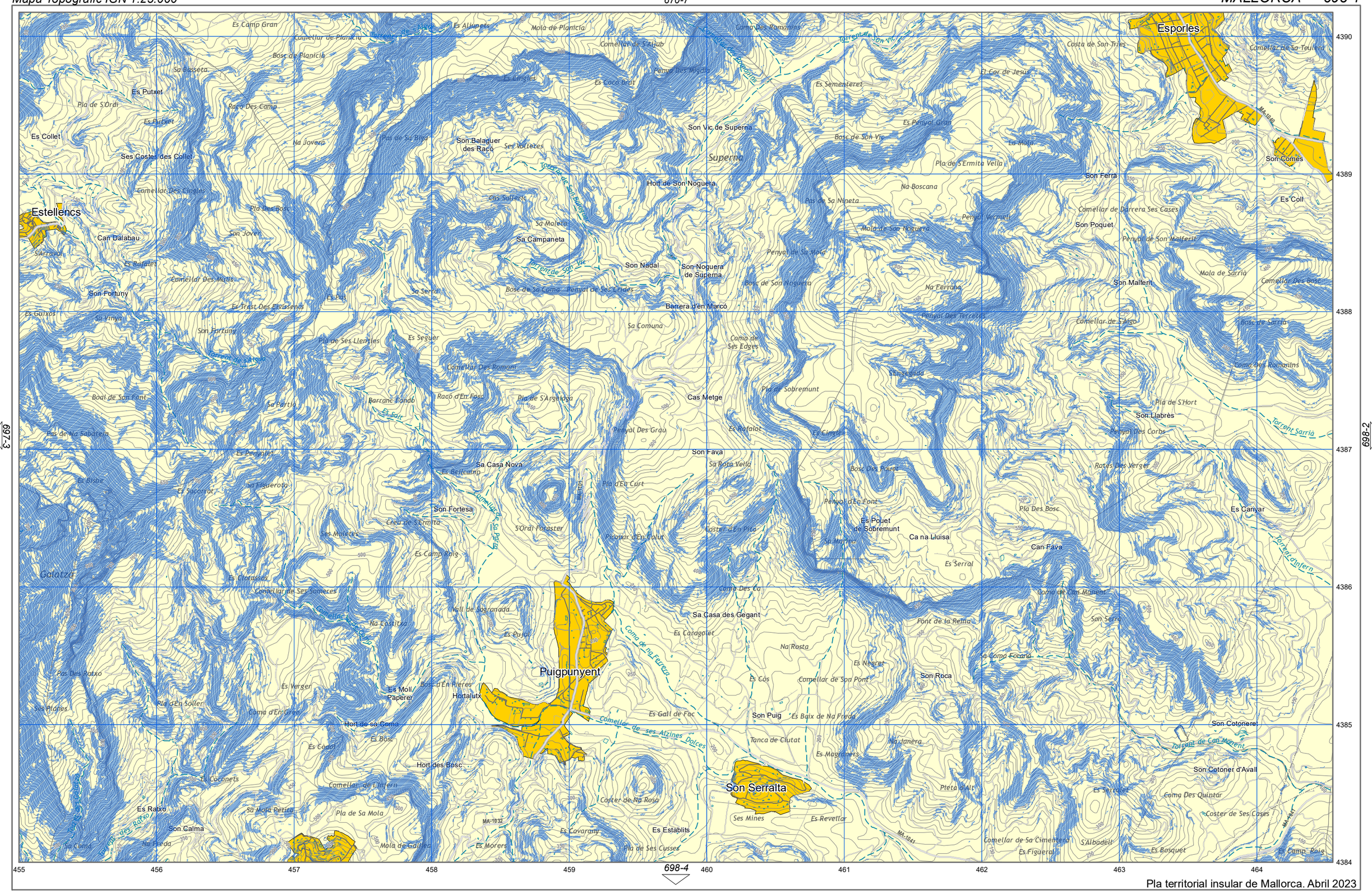

Pla territorial insular de Mallorca. Abril 2023

Arees de desenvolupament. S. Urbà i Urbanitzable o Apte per la Urbanització.

Arees de desenvolupament. AAPI Urbà i Urbanitzable o Apte per la Urbanització.

Planòl Estudi de Pendents
Àrees amb pendent superior a 50% (segons model digital)

Planòl Estudi de Pendents

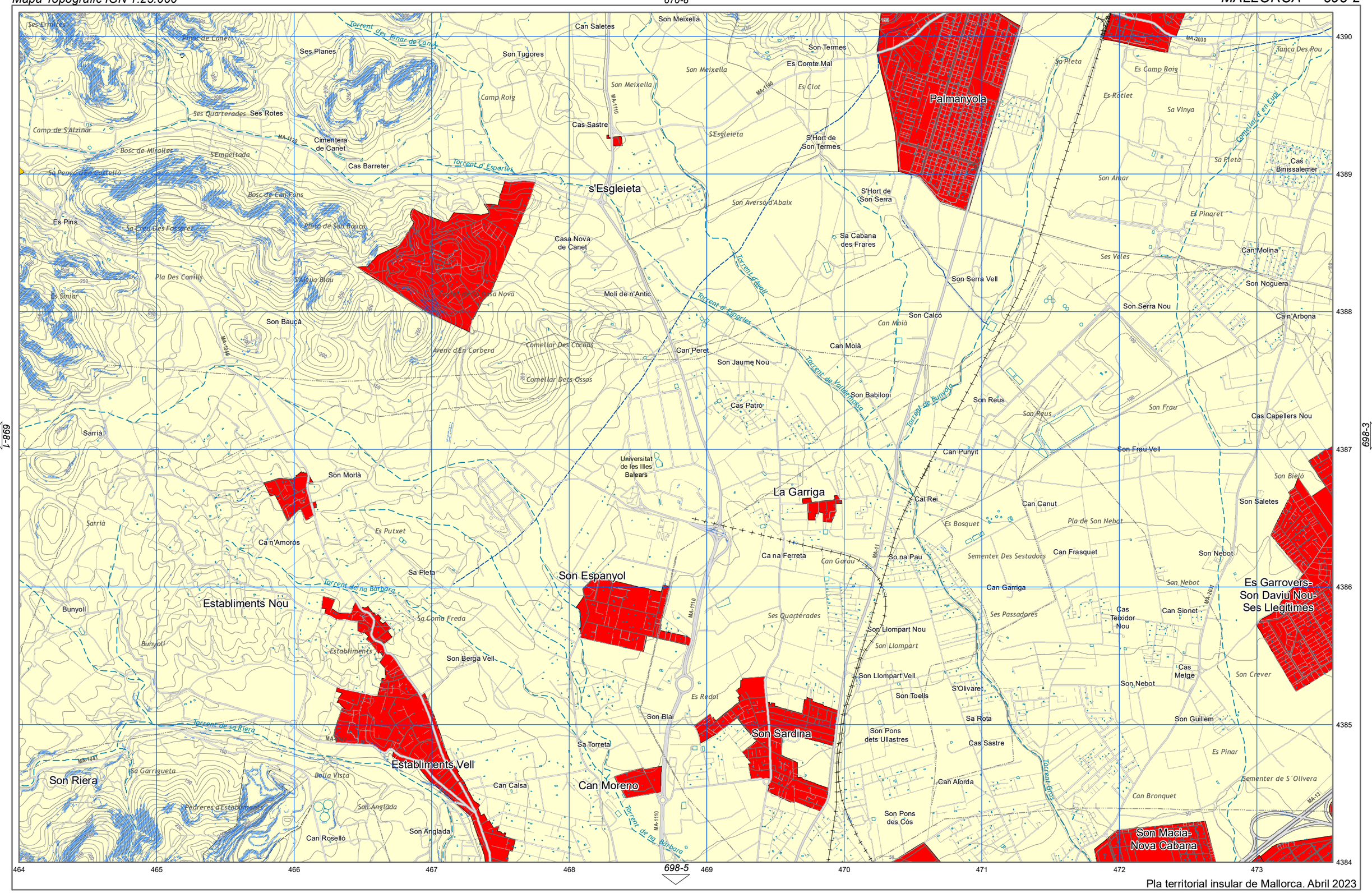

Pla territorial insular de Mallorca. Abril 2023

Arees de desenvolupament. S. Urbà i Urbanitzable o Apte per la Urbanització.

Arees de desenvolupament. AAPI Urbà i Urbanitzable o Apte per la Urbanització.

Planòl Estudi de Pendents
Àrees amb pendent superior a 50%
(segons model digital)

Planòl Estudi de Pendents

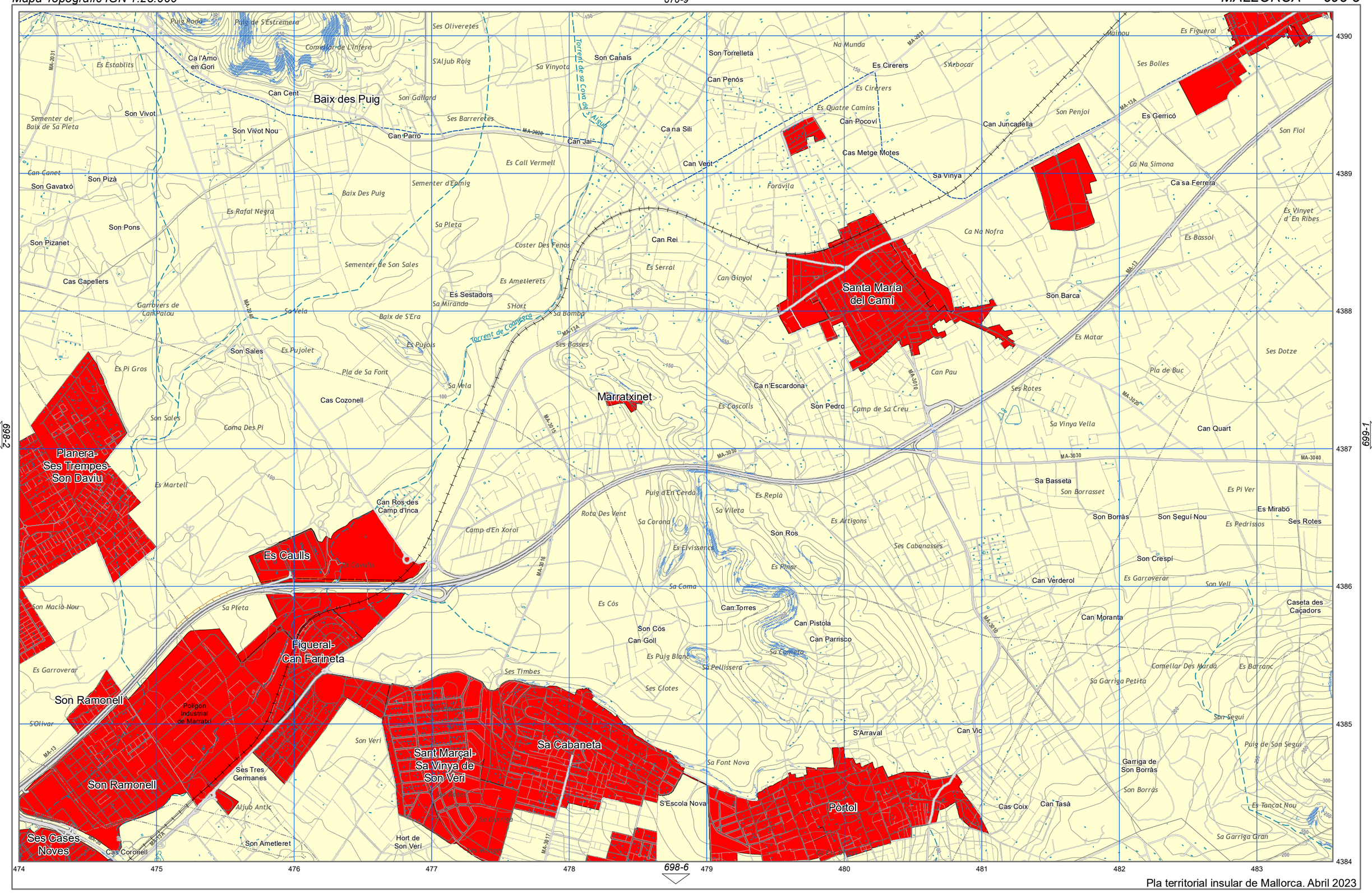

Pla territorial insular de Mallorca. Abril 2023

Arees de desenvolupament. S. Urbà i Urbanitzable o Apte per la Urbanització.

Arees de desenvolupament. AAPI Urbà i Urbanitzable o Apte per la Urbanització.

Planòl Estudi de Pendents
Àrees amb pendent superior a 50% (segons model digital)

Planòl Estudi de Pendents

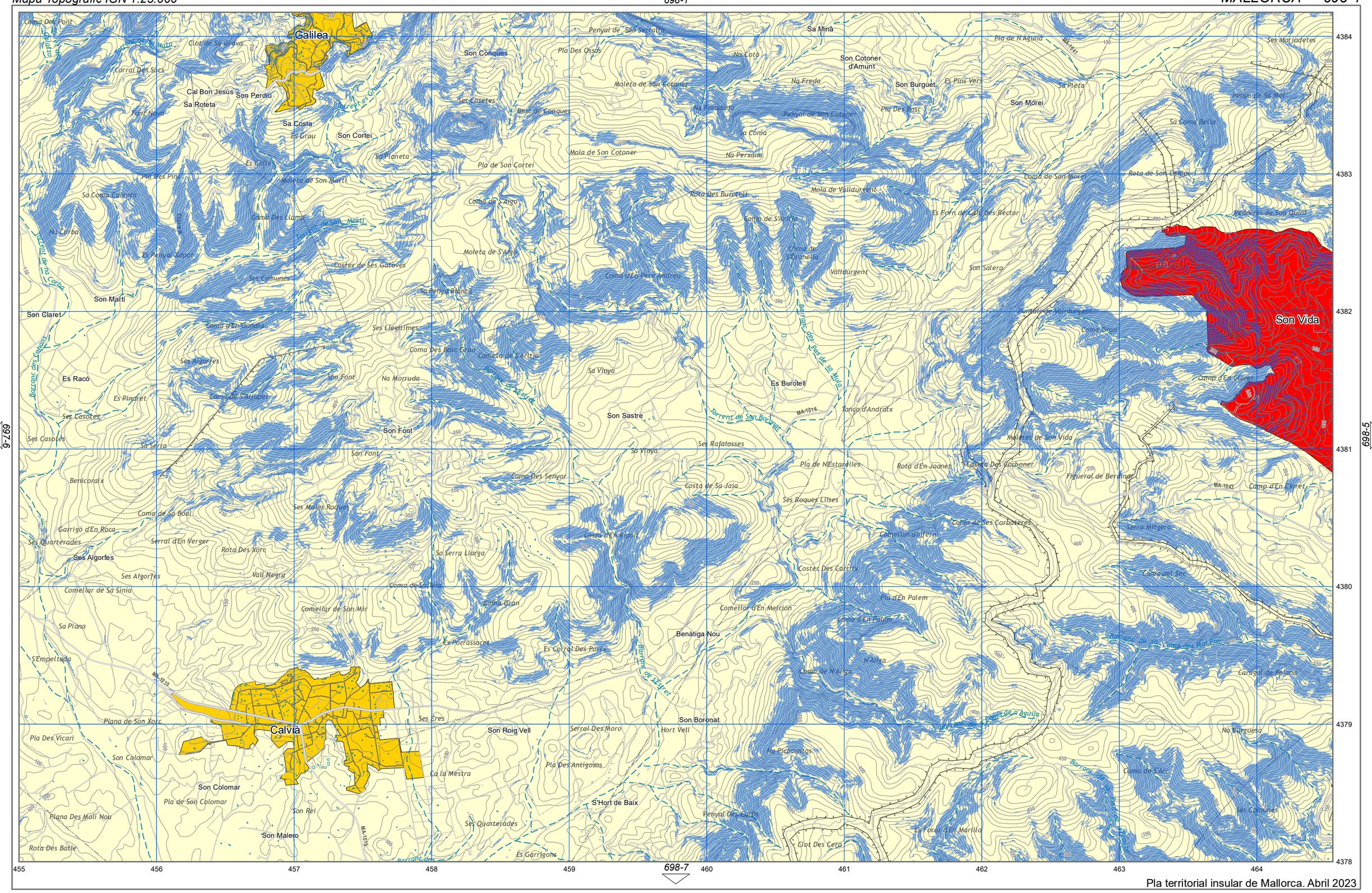

Pla territorial insular de Mallorca. Abril 2023

Arees de desenvolupament. S. Urbà i Urbanitzable o Apte per la Urbanització.

Arees de desenvolupament. AAPI Urbà i Urbanitzable o Apte per la Urbanització.

Planòl Estudi de Pendents
Àrees amb pendent superior a 50% (segons model digital)

Planòl Estudi de Pendents

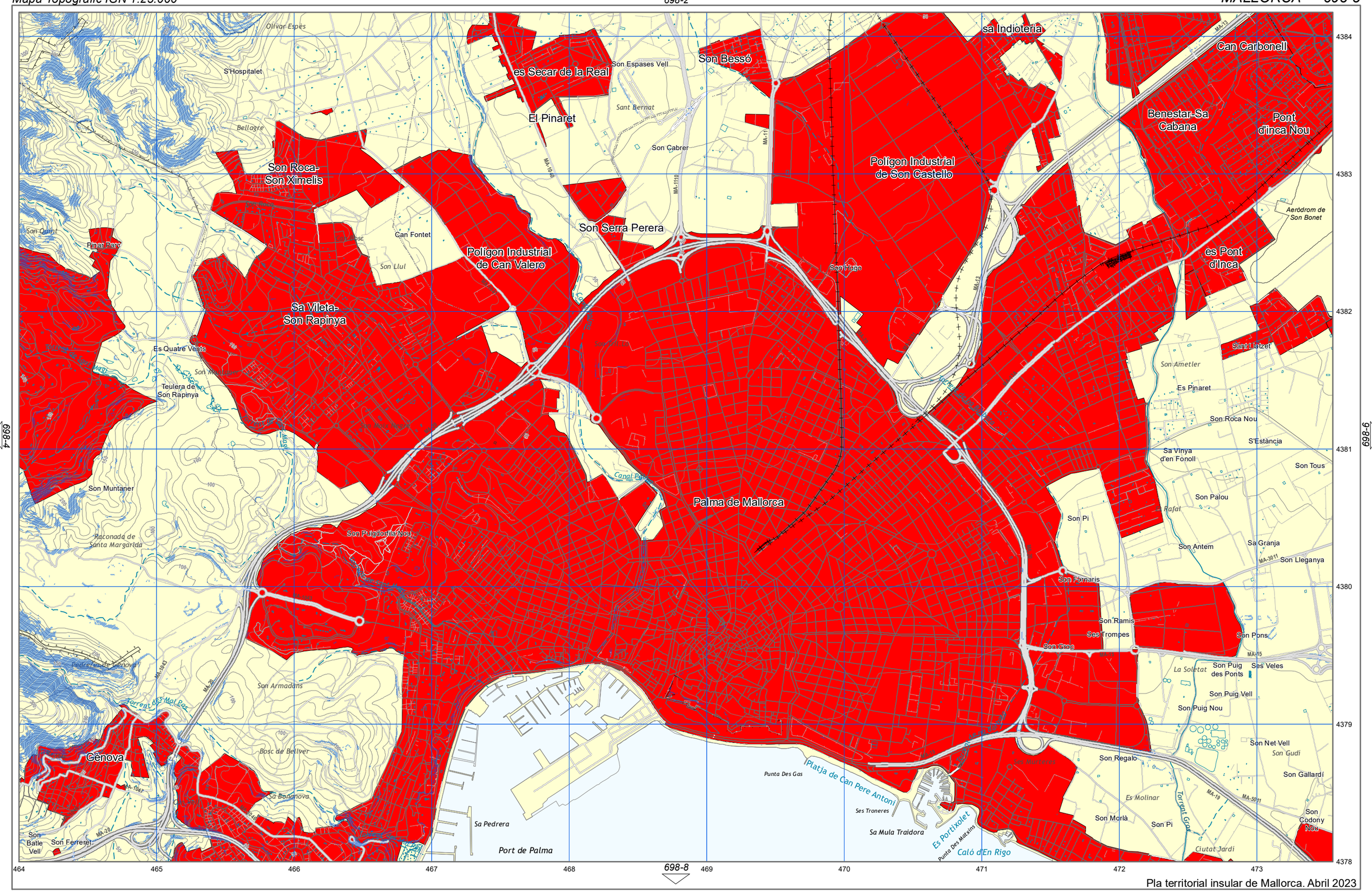

Pla territorial insular de Mallorca. Abril 2023

Arees de desenvolupament. S. Urbà i Urbanitzable o Apte per la Urbanització.

Arees de desenvolupament. AAPI Urbà i Urbanitzable o Apte per la Urbanització.

Planòl Estudi de Pendents
Àrees amb pendent superior a 50% (segons model digital)

Planòl Estudi de Pendents

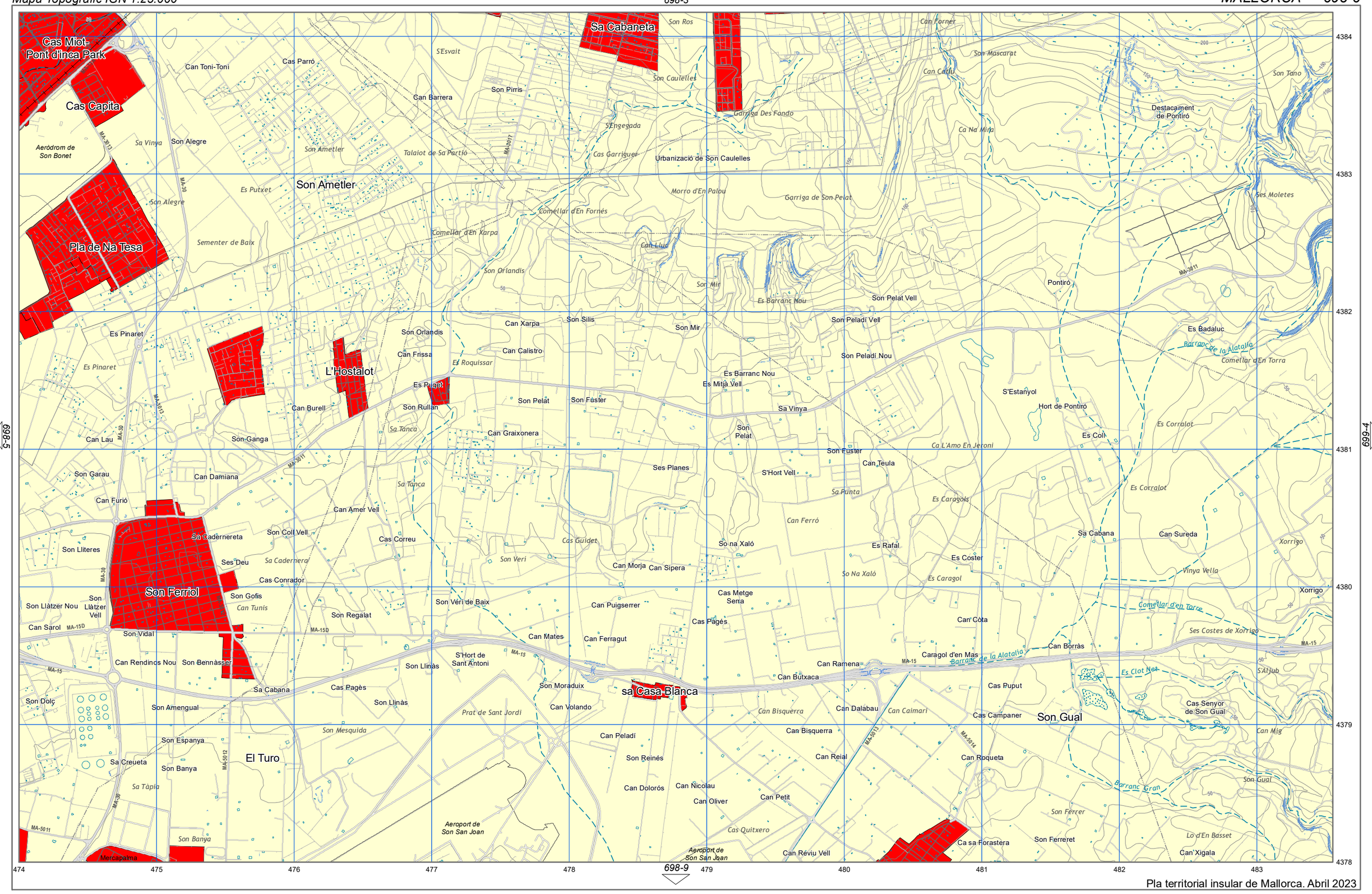

Pla territorial insular de Mallorca. Abril 2023

Arees de desenvolupament. S. Urbà i Urbanitzable o Apte per la Urbanització.

Arees de desenvolupament. AAPI Urbà i Urbanitzable o Apte per la Urbanització.

Planòl Estudi de Pendents
Àrees amb pendent superior a 50%
(segons model digital)

Planòl Estudi de Pendents

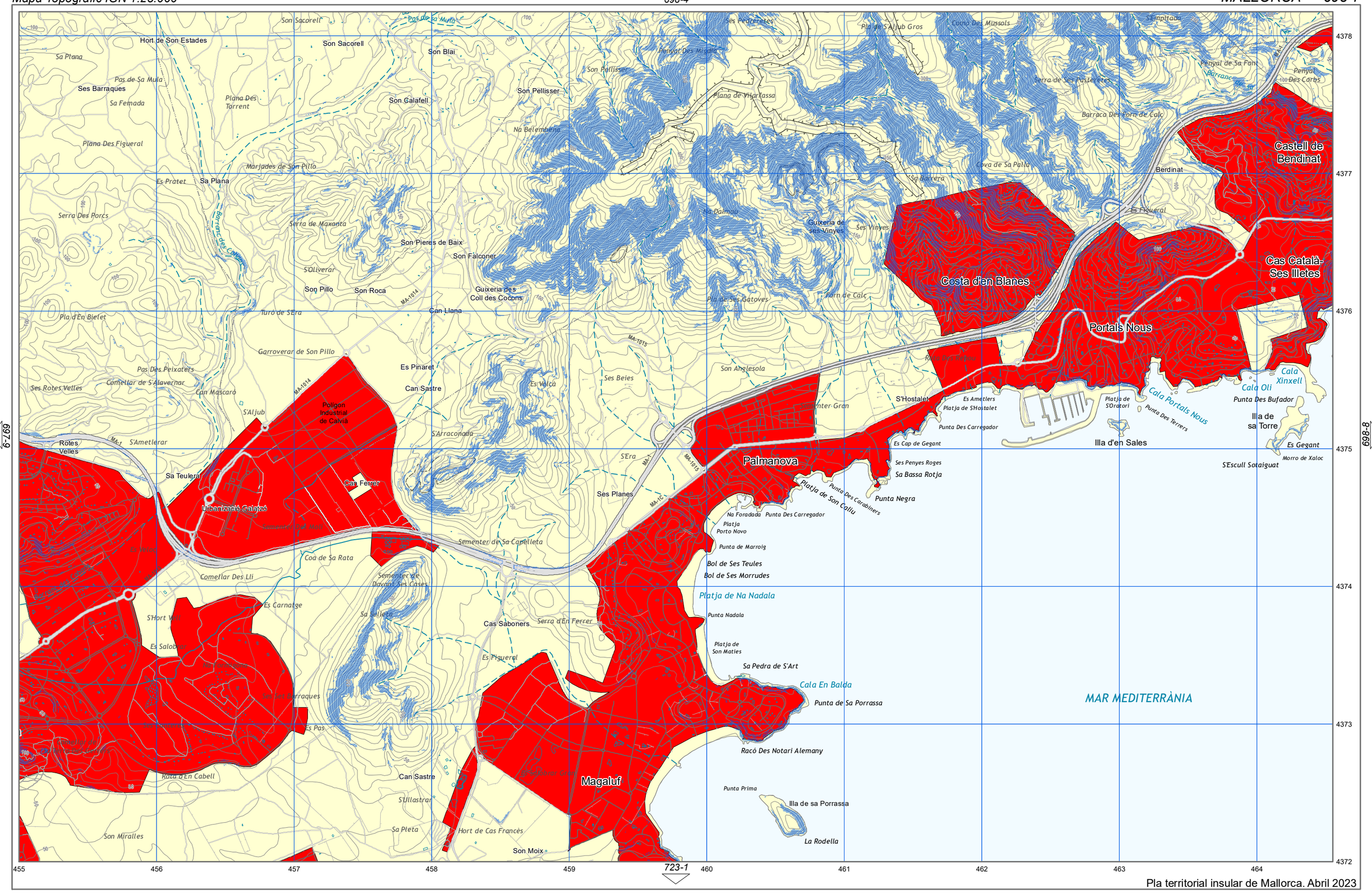

Pla territorial insular de Mallorca. Abril 2023

Arees de desenvolupament. S. Urbà i Urbanitzable o Apte per la Urbanització.

Arees de desenvolupament. AAPI Urbà i Urbanitzable o Apte per la Urbanització.

Planòl Estudi de Pendents
Àrees amb pendent superior a 50% (segons model digital)

Planòl Estudi de Pendents

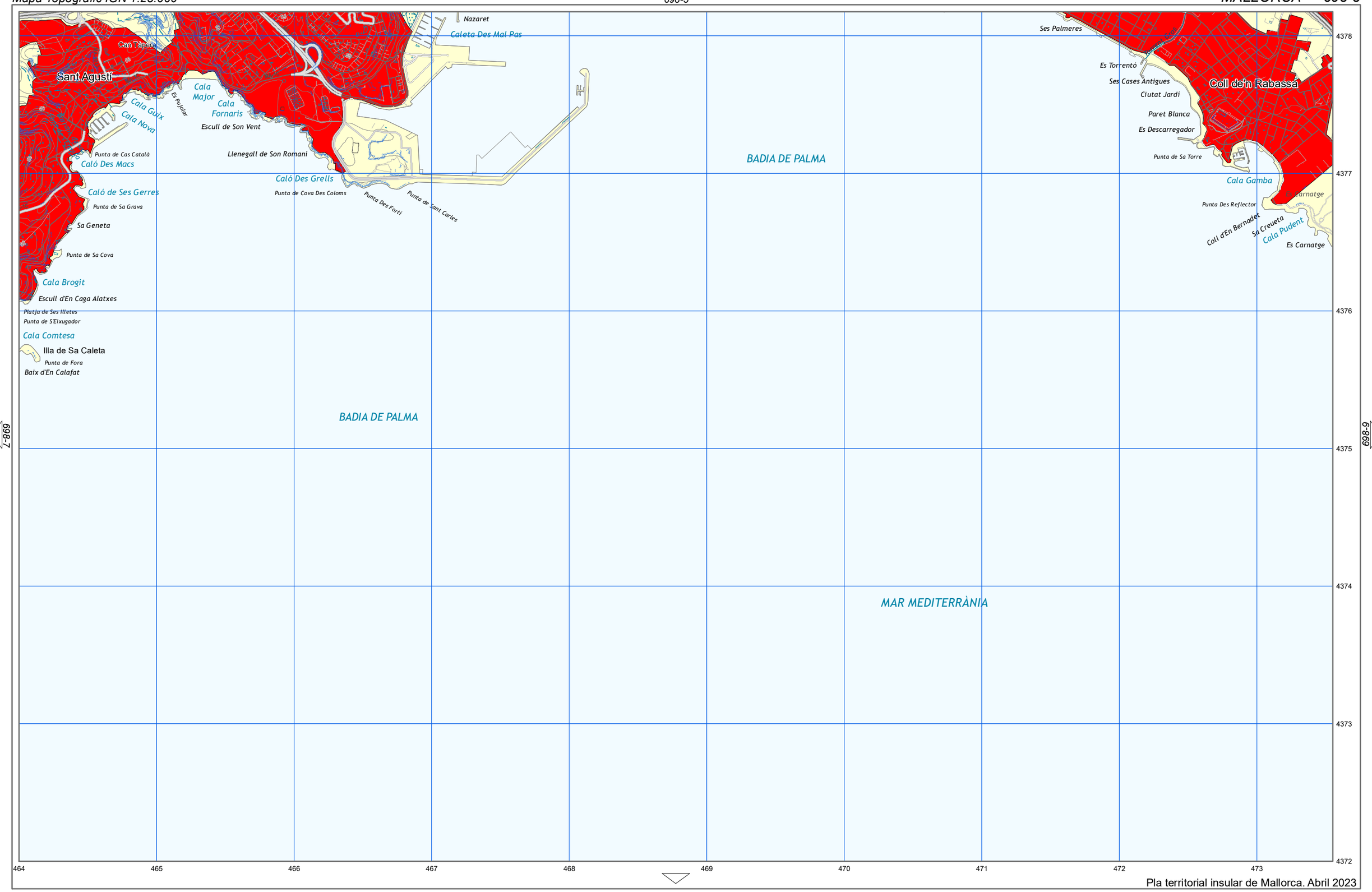

Pla territorial insular de Mallorca. Abril 2023

Arees de desenvolupament. S. Urbà i Urbanitzable o Apte per la Urbanització.

Arees de desenvolupament. AAPI Urbà i Urbanitzable o Apte per la Urbanització.

Planòl Estudi de Pendents
Àrees amb pendent superior a 50% (segons model digital)

Planòl Estudi de Pendents

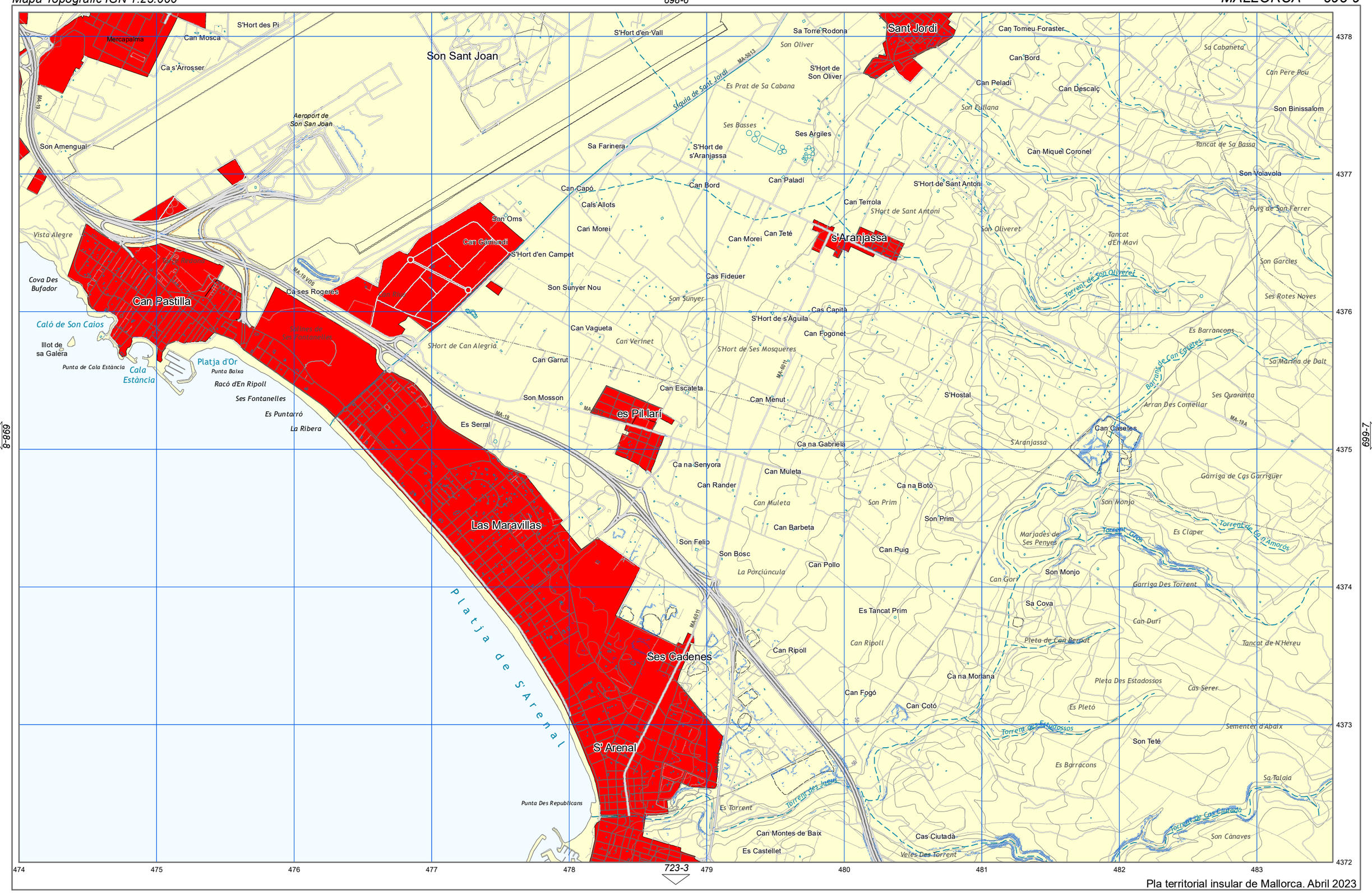

Pla territorial insular de Mallorca. Abril 2023

Arees de desenvolupament. S. Urbà i Urbanitzable o Apte per la Urbanització.

Arees de desenvolupament. AAPI Urbà i Urbanitzable o Apte per la Urbanització.

Planòl Estudi de Pendents
Àrees amb pendent superior a 50% (segons model digital)

Planòl Estudi de Pendents

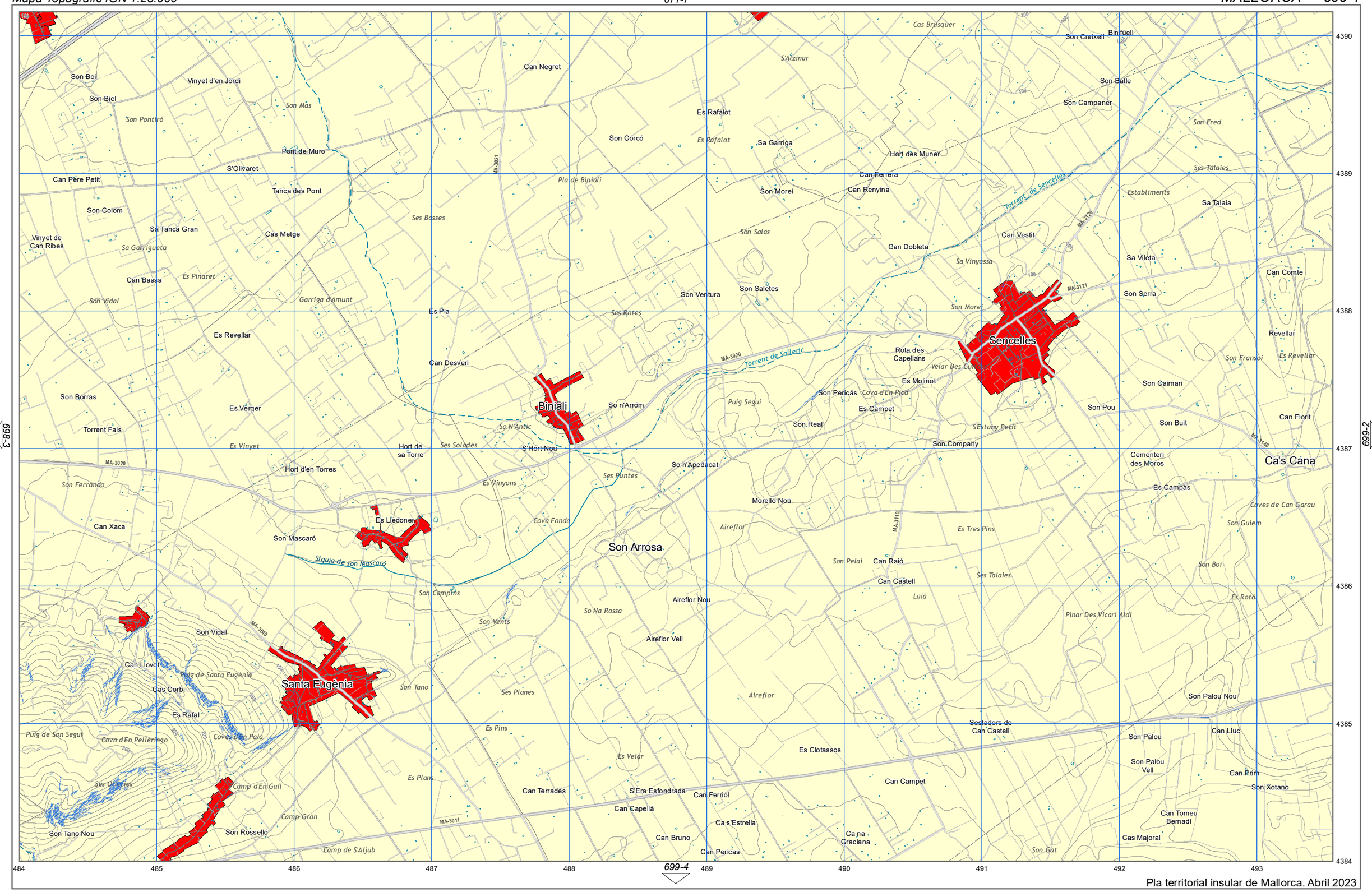

Pla territorial insular de Mallorca. Abril 2023

Arees de desenvolupament. S. Urbà i Urbanitzable o Apte per la Urbanització.

Arees de desenvolupament. AAPI Urbà i Urbanitzable o Apte per la Urbanització.

Planòl Estudi de Pendents
Àrees amb pendent superior a 50% (segons model digital)

Planòl Estudi de Pendents

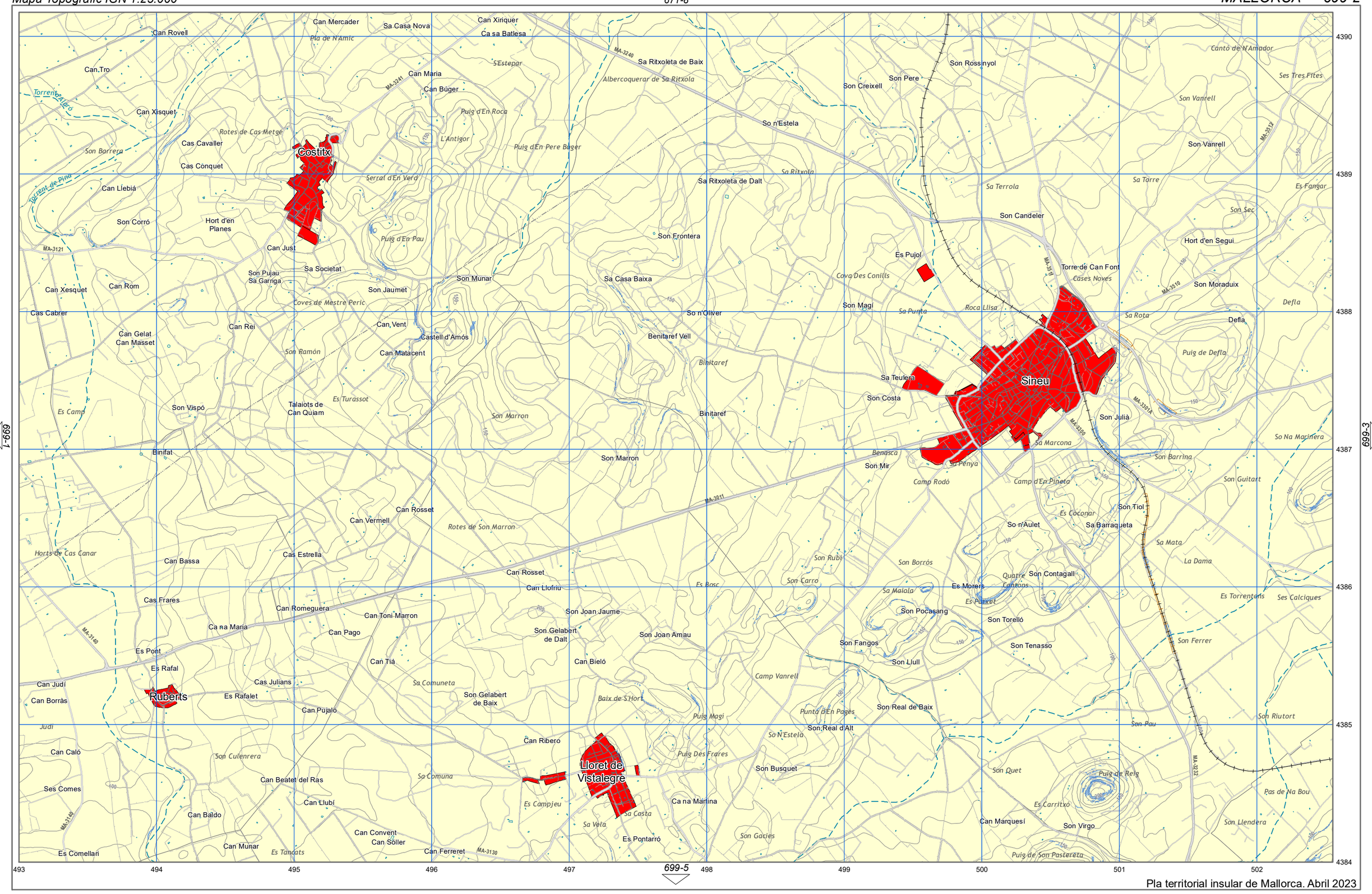

Pla territorial insular de Mallorca. Abril 2023

Arees de desenvolupament. S. Urbà i Urbanitzable o Apte per la Urbanització.

Arees de desenvolupament. AAPI Urbà i Urbanitzable o Apte per la Urbanització.

Planòl Estudi de Pendents
Àrees amb pendent superior a 50% (segons model digital)

Planòl Estudi de Pendents

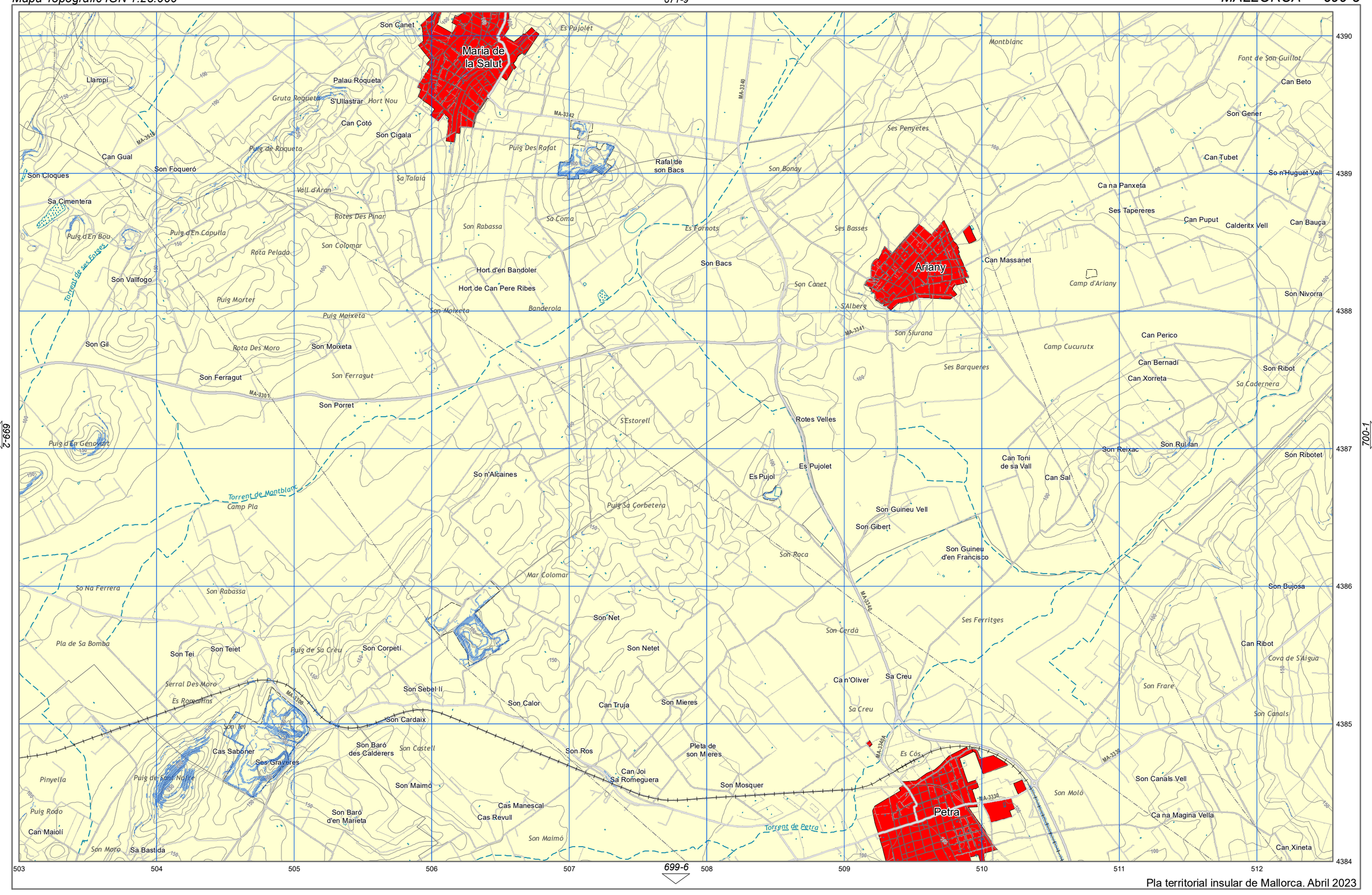

Pla territorial insular de Mallorca. Abril 2023

Arees de desenvolupament. S. Urbà i Urbanitzable o Apte per la Urbanització.

Arees de desenvolupament. AAPI Urbà i Urbanitzable o Apte per la Urbanització.

Planòl Estudi de Pendents
Àrees amb pendent superior a 50% (segons model digital)

Planòl Estudi de Pendents

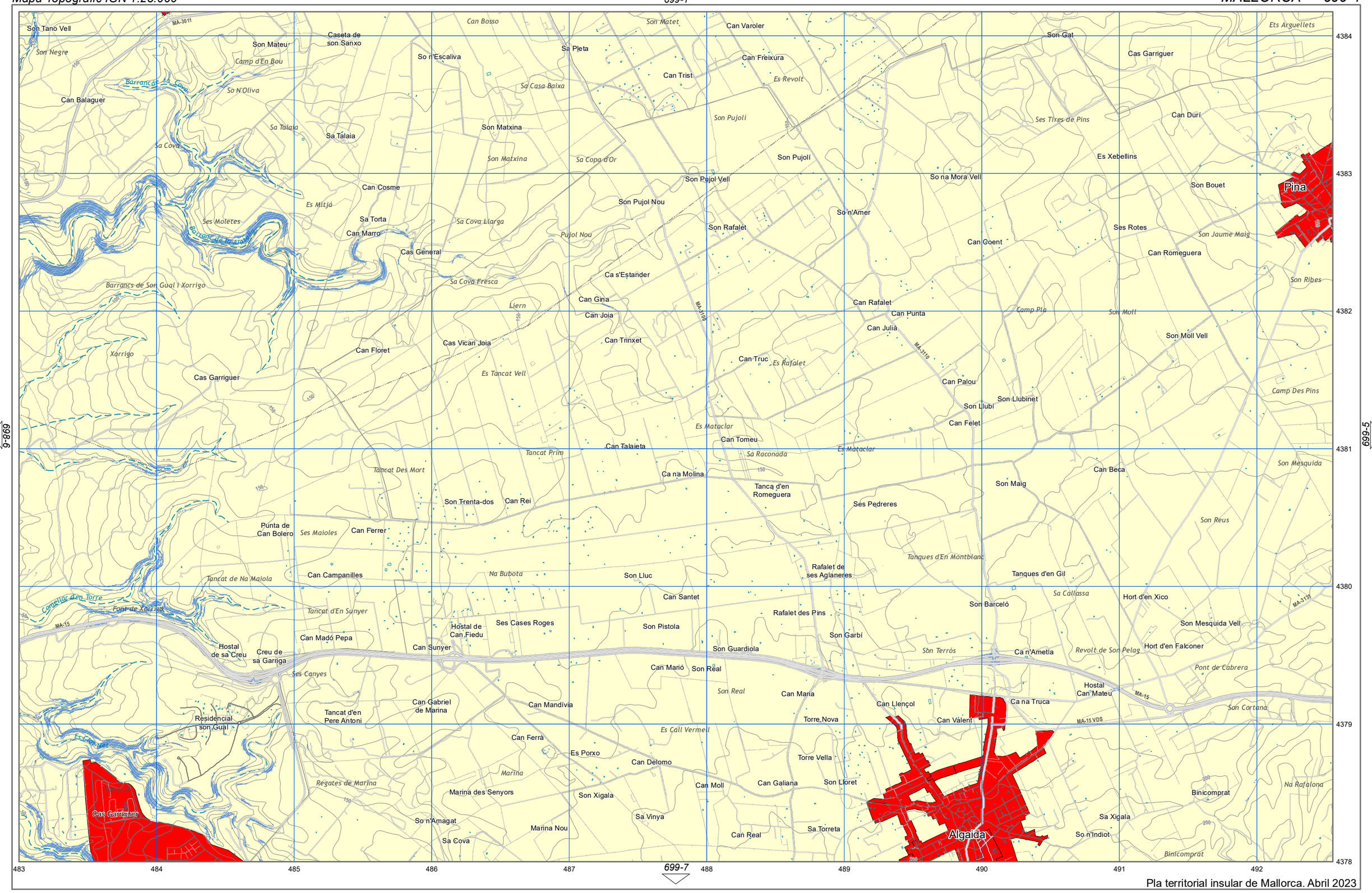

Pla territorial insular de Mallorca. Abril 2023

Arees de desenvolupament. S. Urbà i Urbanitzable o Apte per la Urbanització.

Arees de desenvolupament. AAPI Urbà i Urbanitzable o Apte per la Urbanització.

Planòl Estudi de Pendents
Àrees amb pendent superior a 50% (segons model digital)

Planòl Estudi de Pendents

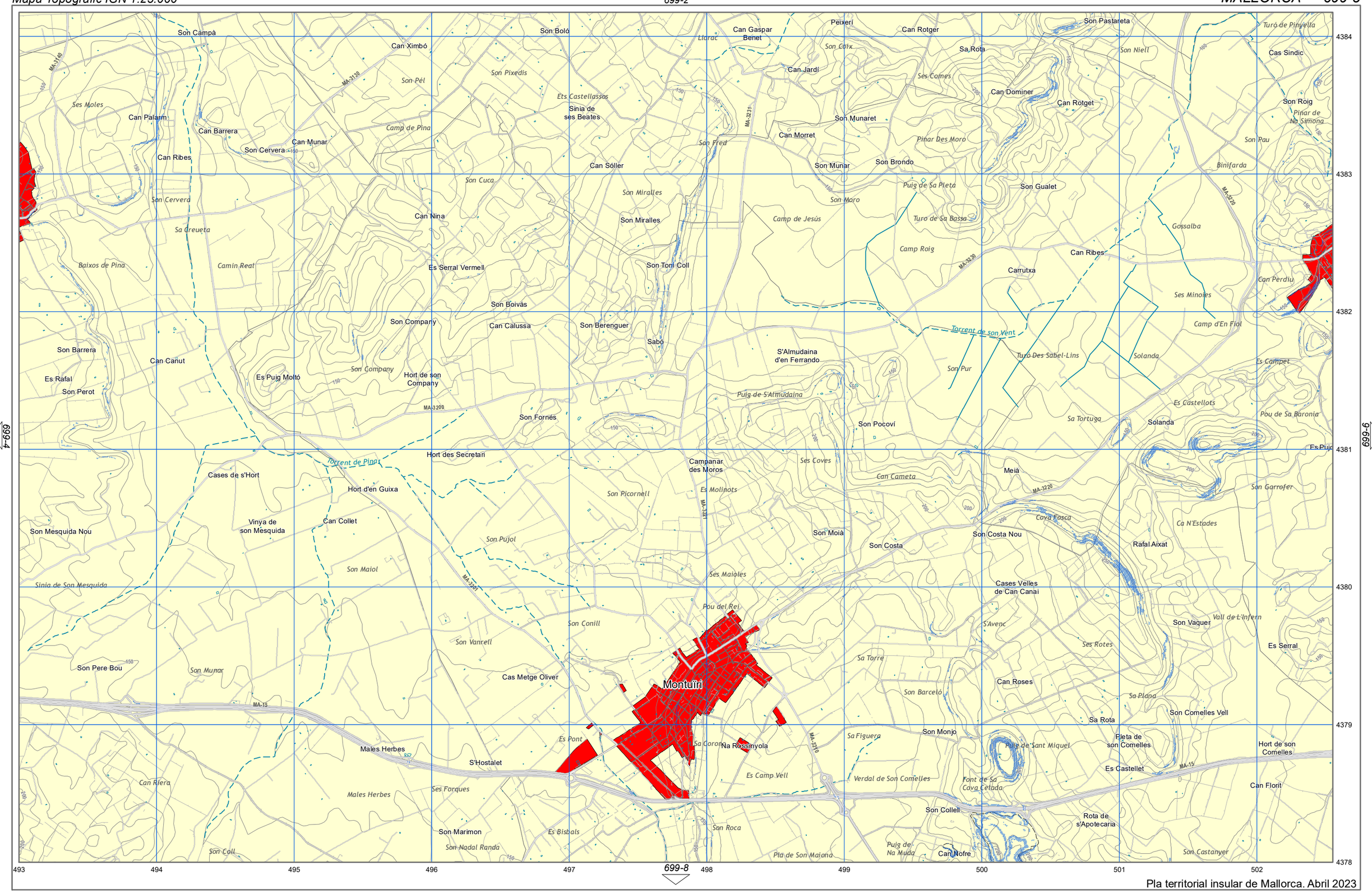

Pla territorial insular de Mallorca. Abril 2023

Arees de desenvolupament. S. Urbà i Urbanitzable o Apte per la Urbanització.

Arees de desenvolupament. AAPI Urbà i Urbanitzable o Apte per la Urbanització.

Planòl Estudi de Pendents
Àrees amb pendent superior a 50% (segons model digital)

Planòl Estudi de Pendents

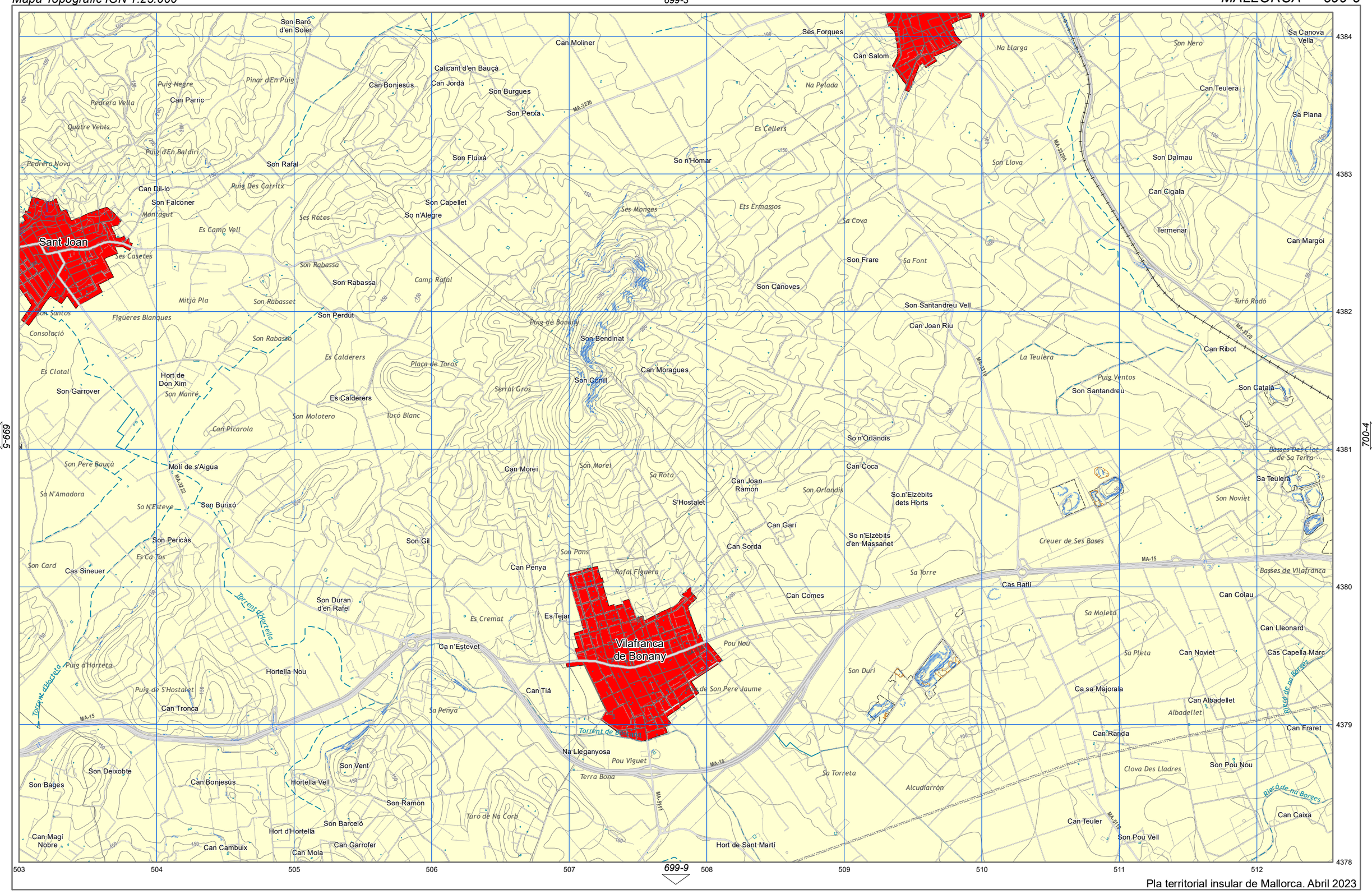

Pla territorial insular de Mallorca. Abril 2023

Arees de desenvolupament. S. Urbà i Urbanitzable o Apte per la Urbanització.

Arees de desenvolupament. AAPI Urbà i Urbanitzable o Apte per la Urbanització.

Planòl Estudi de Pendents
Àrees amb pendent superior a 50% (segons model digital)

Planòl Estudi de Pendents

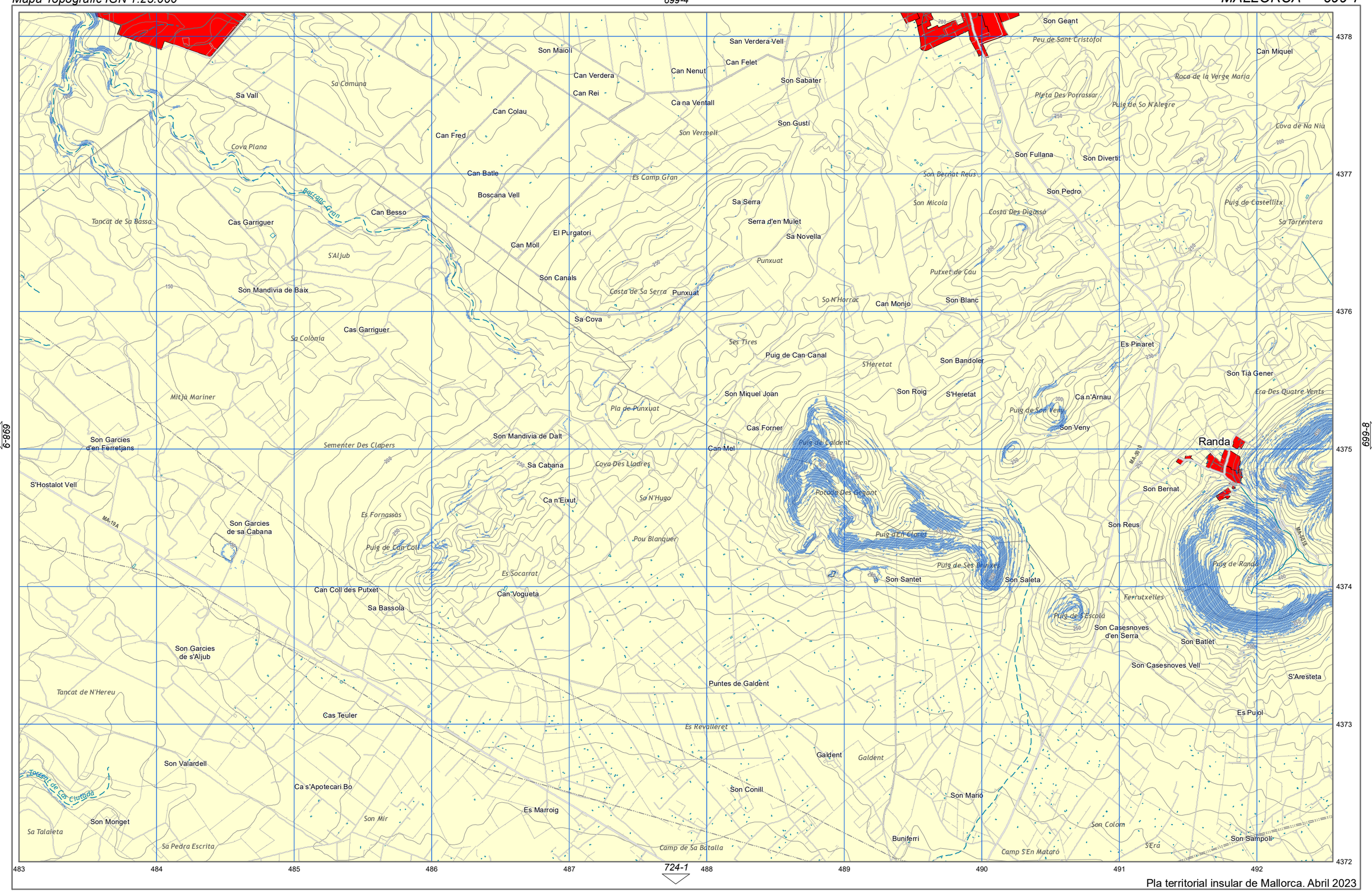

Pla territorial insular de Mallorca. Abril 2023

Arees de desenvolupament. S. Urbà i Urbanitzable o Apte per la Urbanització.

Arees de desenvolupament. AAPI Urbà i Urbanitzable o Apte per la Urbanització.

Planòl Estudi de Pendents
Àrees amb pendent superior a 50% (segons model digital)

Planòl Estudi de Pendents

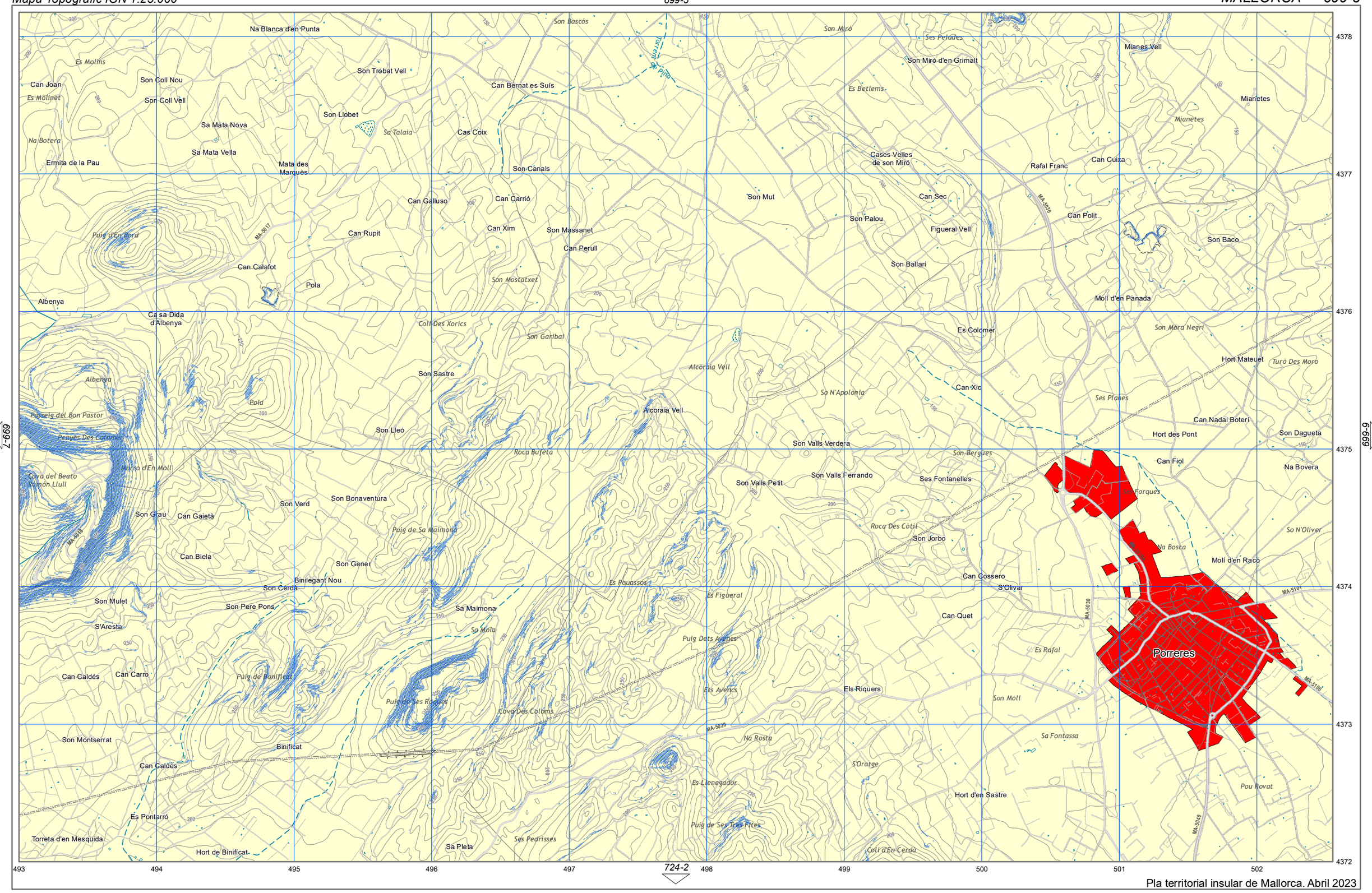

Pla territorial insular de Mallorca. Abril 2023

Arees de desenvolupament. S. Urbà i Urbanitzable o Apte per la Urbanització.

Arees de desenvolupament. AAPI Urbà i Urbanitzable o Apte per la Urbanització.

Planòl Estudi de Pendents
Àrees amb pendent superior a 50% (segons model digital)

Planòl Estudi de Pendents

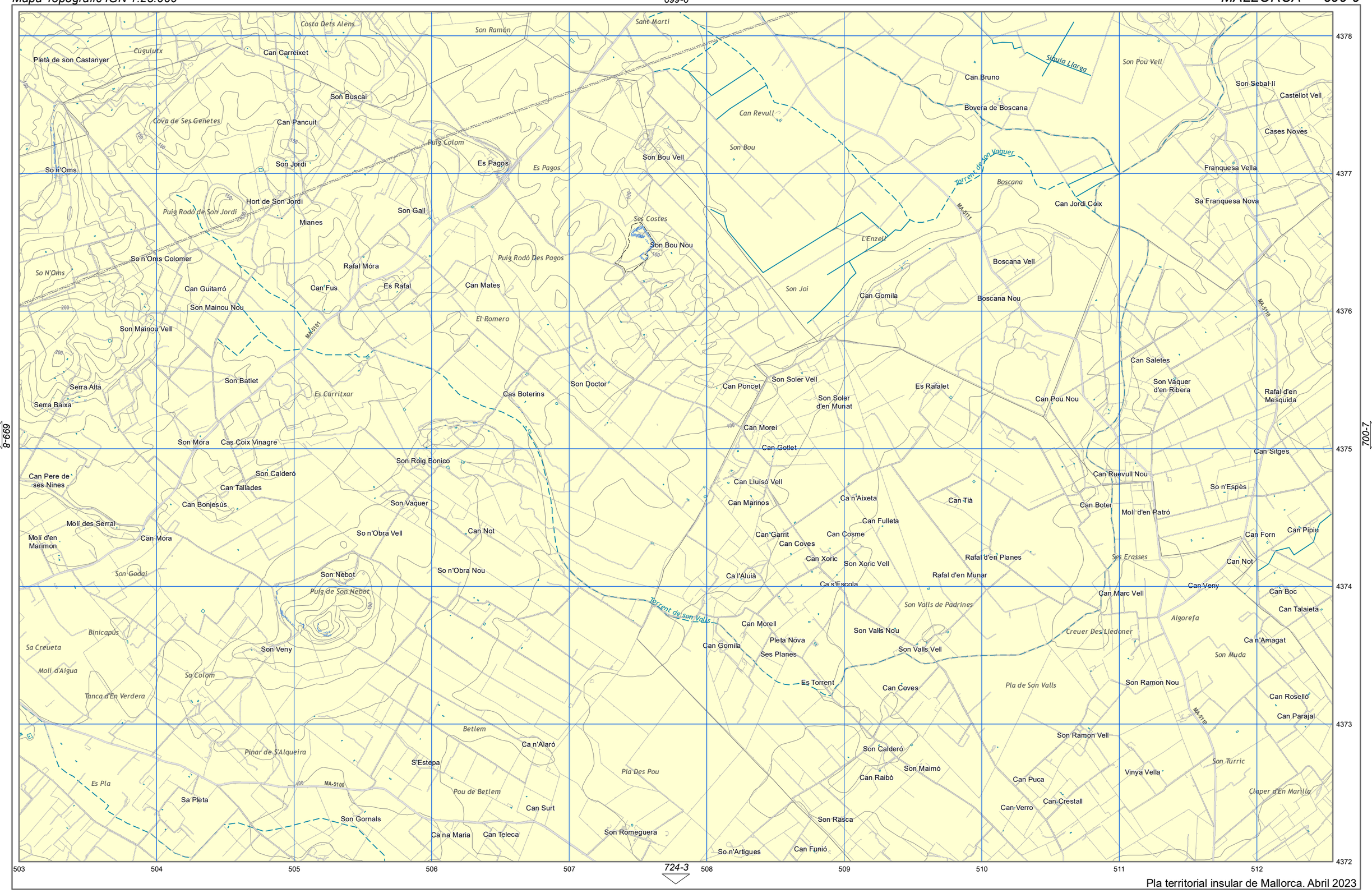

Pla territorial insular de Mallorca. Abril 2023

Arees de desenvolupament. S. Urbà i Urbanitzable o Apte per la Urbanització.

Arees de desenvolupament. AAPI Urbà i Urbanitzable o Apte per la Urbanització.

Planòl Estudi de Pendents
Àrees amb pendent superior a 50% (segons model digital)

Planòl Estudi de Pendents

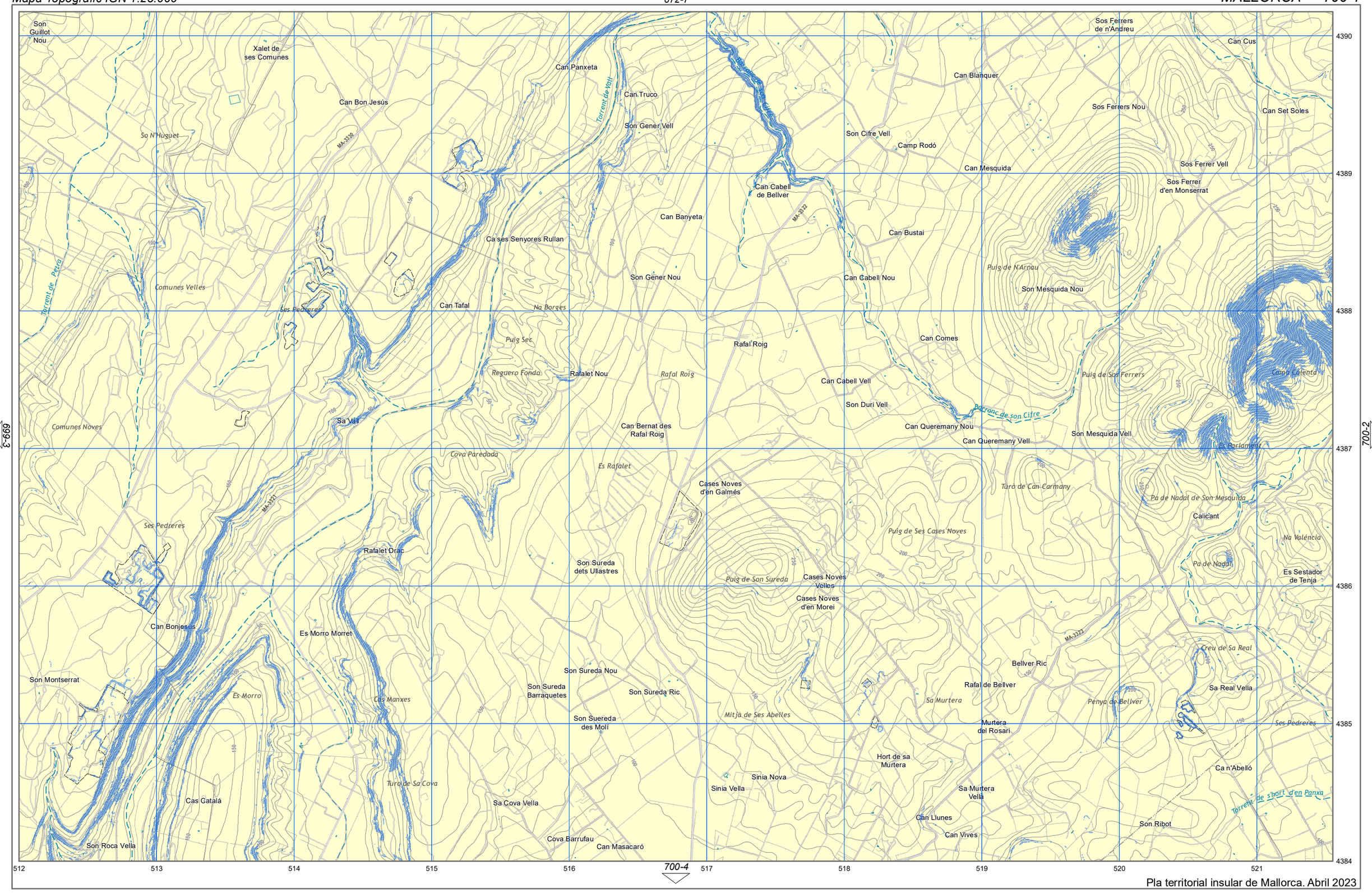

Pla territorial insular de Mallorca. Abril 2023

Arees de desenvolupament. S. Urbà i Urbanitzable o Apte per la Urbanització.

Arees de desenvolupament. AAPI Urbà i Urbanitzable o Apte per la Urbanització.

Planòl Estudi de Pendents
Àrees amb pendent superior a 50% (segons model digital)

Planòl Estudi de Pendents

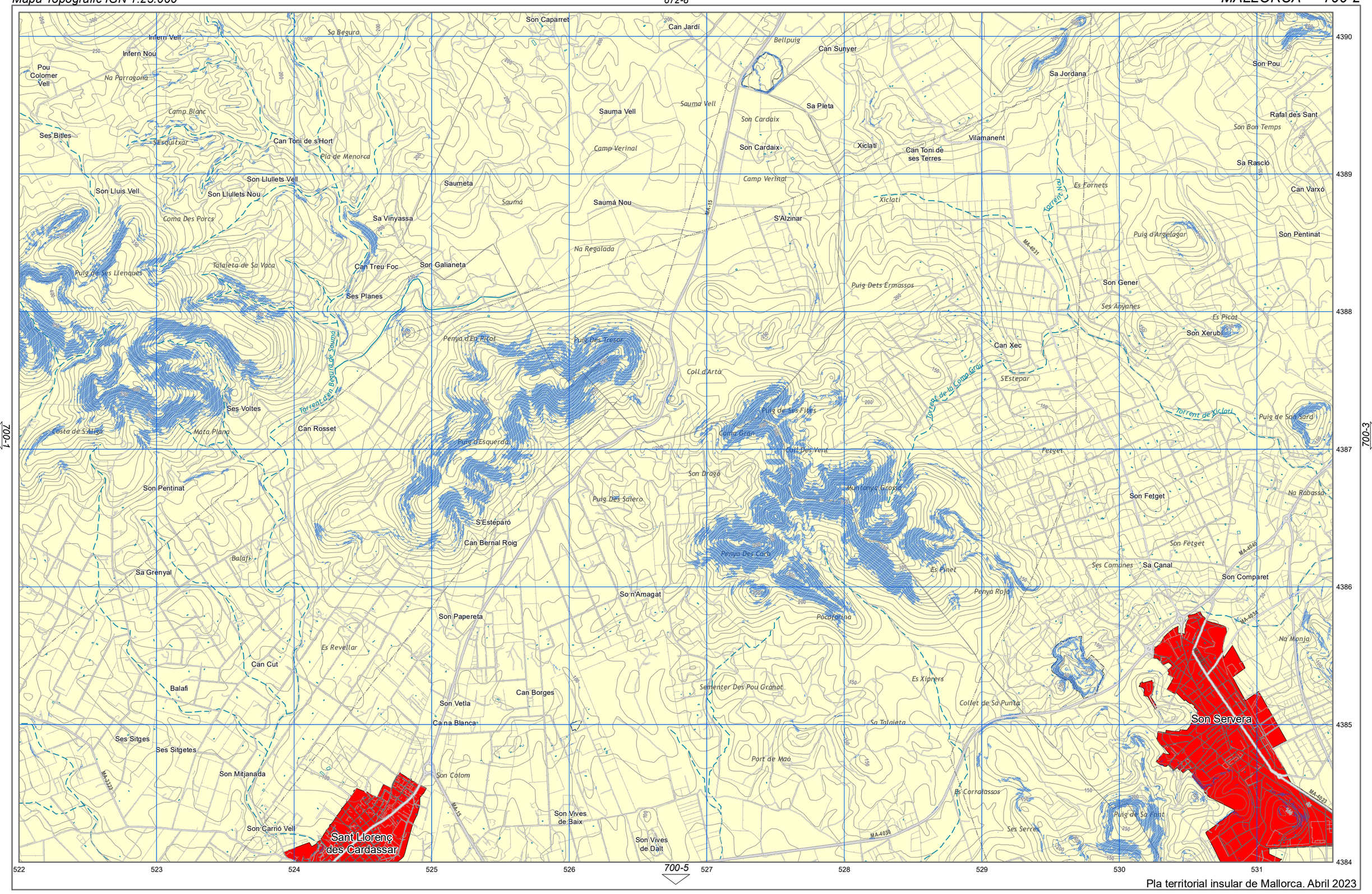

Pla territorial insular de Mallorca. Abril 2023

Arees de desenvolupament. S. Urbà i Urbanitzable o Apte per la Urbanització.

Arees de desenvolupament. AAPI Urbà i Urbanitzable o Apte per la Urbanització.

Planòl Estudi de Pendents
Àrees amb pendent superior a 50% (segons model digital)

Planòl Estudi de Pendents

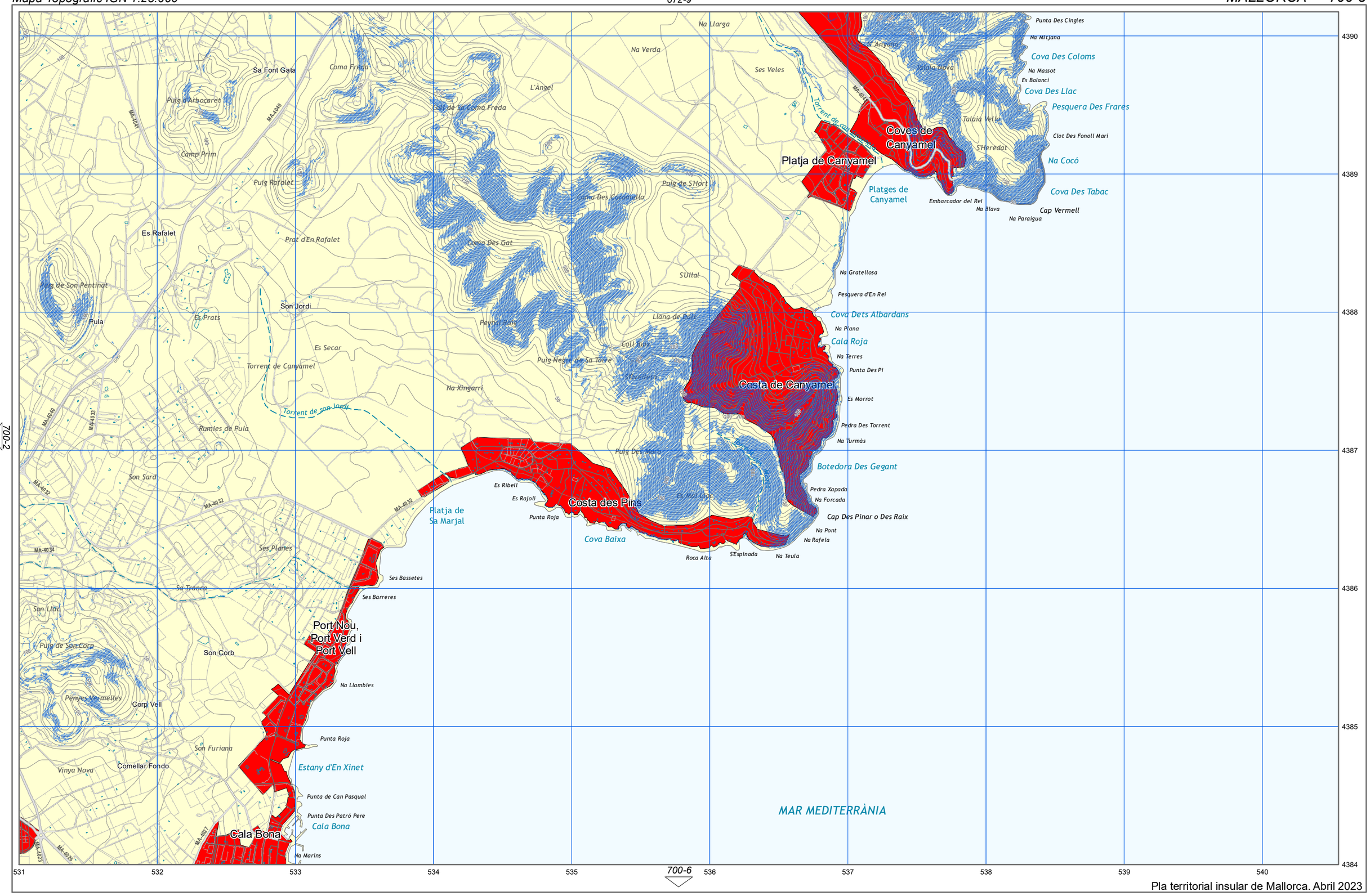

Pla territorial insular de Mallorca. Abril 2023

Arees de desenvolupament. S. Urbà i Urbanitzable o Apte per la Urbanització.

Arees de desenvolupament. AAPI Urbà i Urbanitzable o Apte per la Urbanització.

Planòl Estudi de Pendents
Àrees amb pendent superior a 50% (segons model digital)

Planòl Estudi de Pendents

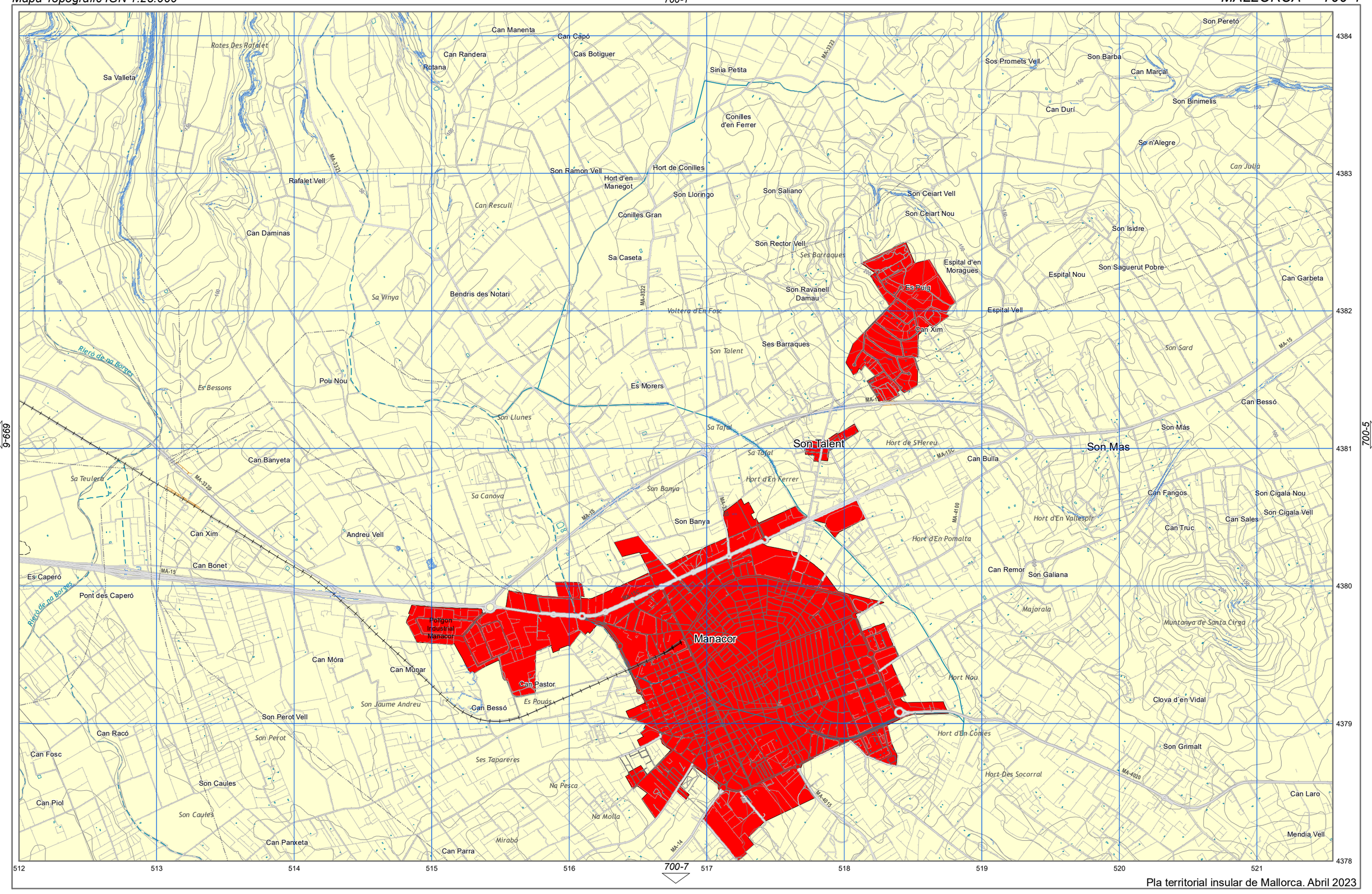

Pla territorial insular de Mallorca. Abril 2023

Arees de desenvolupament. S. Urbà i Urbanitzable o Apte per la Urbanització.

Arees de desenvolupament. AAPI Urbà i Urbanitzable o Apte per la Urbanització.

Planòl Estudi de Pendents
Àrees amb pendent superior a 50% (segons model digital)

Planòl Estudi de Pendents

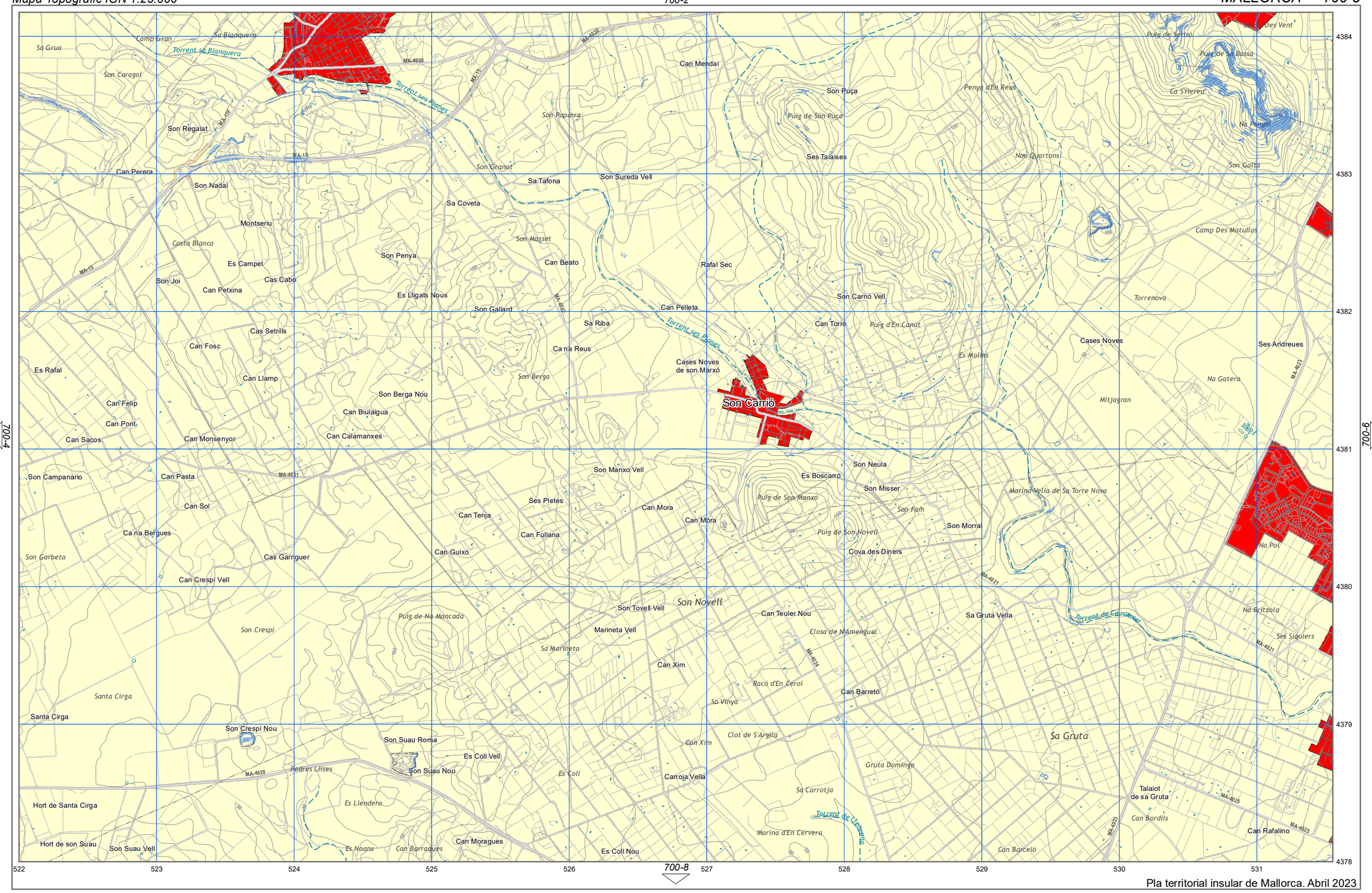
Son Carrió
Son Novell
Sa Gruta
Son Puça
Son Sureda Vell
Son Manxo Vell
Son Tovell Vell
Son Neula
Son Misser
Son Morra
Son Fam
Son Garbeta
Son Caragol
Son Regalat
Son Nadal
Son Paparra
Son Granot
Son Masset
Son Penya
Son Joi
Son Gallard
Son Berga
Son Berga Nou
Son Campanario
Son Crespi
Son Crespi Nou
Son Suau Roma
Son Suau Nou
Son Suau Vell
Son Galta
Son Carrió Vell
Son Neula
Sa Grua
Sa Blanquera
Sa Tafona
Sa Coveta
Sa Riba
Sa Marineta
Sa Vinya
Sa Carrotja
Sa Gruta Vella
Ca na Reus
Ca na Bergues
Ca S'Hereu
Can Mendai
Can Perera
Can Petxina
Can Fosc
Can Llamp
Can Felip
Can Pont
Can Sacos
Can Monsenyor
Can Pasta
Can Sol
Can Crespi Vell
Can Biulaigua
Can Calamanxes
Can Tenja
Can Fullana
Can Guixó
Can Mora
Can Mora
Can Beato
Can Pelleta
Can Torró
Can Teuler Nou
Can Xim
Can Barretó
Can Barraques
Can Moragues
Can Barceló
Can Bordils
Can Rafalino
Cases Noves de son Marxó
Cases Noves
Cas Setrills
Cas Cabo
Cas Garriguer
Es Campet
Es Lligats Nous
Es Rafal
Es Llendero
Es Noans
Es Coll
Es Coll Vell
Es Coll Nou
Es Boscarró
Es Molins
Es Andreues
Es Siquiers
Es Pol
Es Gatera
Es Mitjagran
Es Talaiot de sa Gruta
Es Carrotja
Es Clot de S'Argila
Es Closa de N'Amengual
Es Racó d'En Cerol
Es Marina d'En Cervera
Es Marina Vella de Sa Torre Nova
Es Puig de Son Manxo
Es Puig de Son Novell
Es Puig de Son Puça
Es Puig de Na Mancada
Es Puig d'En Canut
Es Puig de Sa Bassa
Es Puig de Sa Rió
Es Penya d'En Reus
Es Nou Quartons
Es Camp Des Matullos
Es Torrenova
Es Cova des Diners
Es Ses Talaises
Es Ses Pletes
Es Pedres Llises
Es Santa Cirga
Es Santa Cirga
Es Hort de Santa Cirga
Es Hort de son Suau
Es Costa Blanca
Es Camp Gran
Es Torrent sa Blanquera
Es Torrent ses Planes
Es Torrent de Llebrona
Es Torrent de Can Amer
Es Torrent de Llebrona
Es Na Pentual
Es Na Gatera
Es Na Pol
Es Na Britzola
Es Ses Andreues
Es Ses Siquiers
Es Cases Noves
Es Torrenova
Es Camp Des Matullos
Es Marina Vella de Sa Torre Nova
Es Puig de Sa Bassa
Es Puig de Sa Rió
Es Ca S'Hereu
Es Penya d'En Reus
Es Nou Quartons
Es Son Galta
Es Son Garbeta
Es Son Crespi
Es Son Suau Nou
Es Son Suau Vell
Es Son Manxo Vell
Es Son Tovell Vell
Es Son Neula
Es Son Misser
Es Son Morra
Es Son Fam

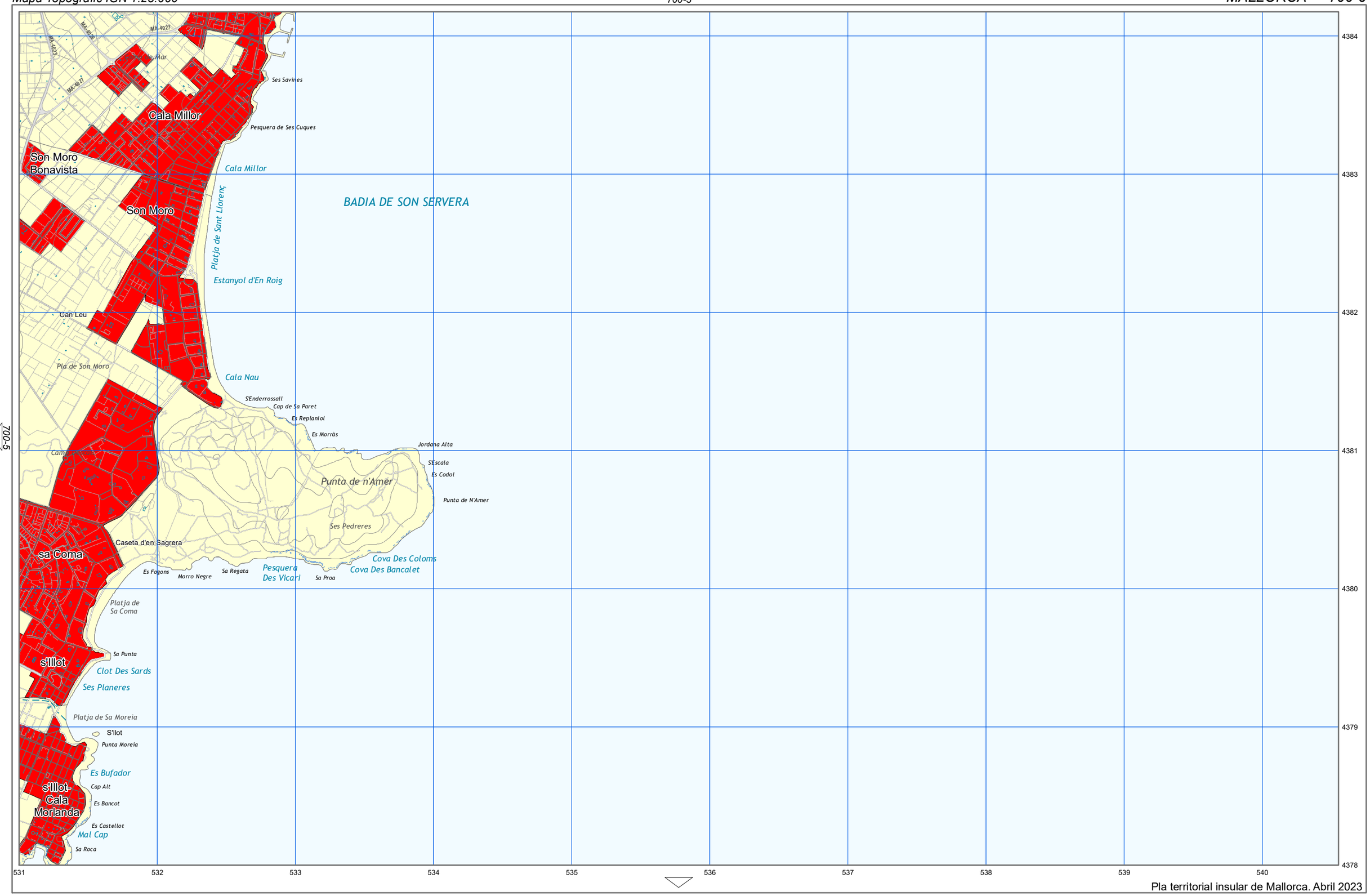

Arees de desenvolupament. S. Urbà i Urbanitzable o Apte per la Urbanització.

Arees de desenvolupament. AAPI Urbà i Urbanitzable o Apte per la Urbanització.

Planòl Estudi de Pendents
Àrees amb pendent superior a 50% (segons model digital)

Planòl Estudi de Pendents

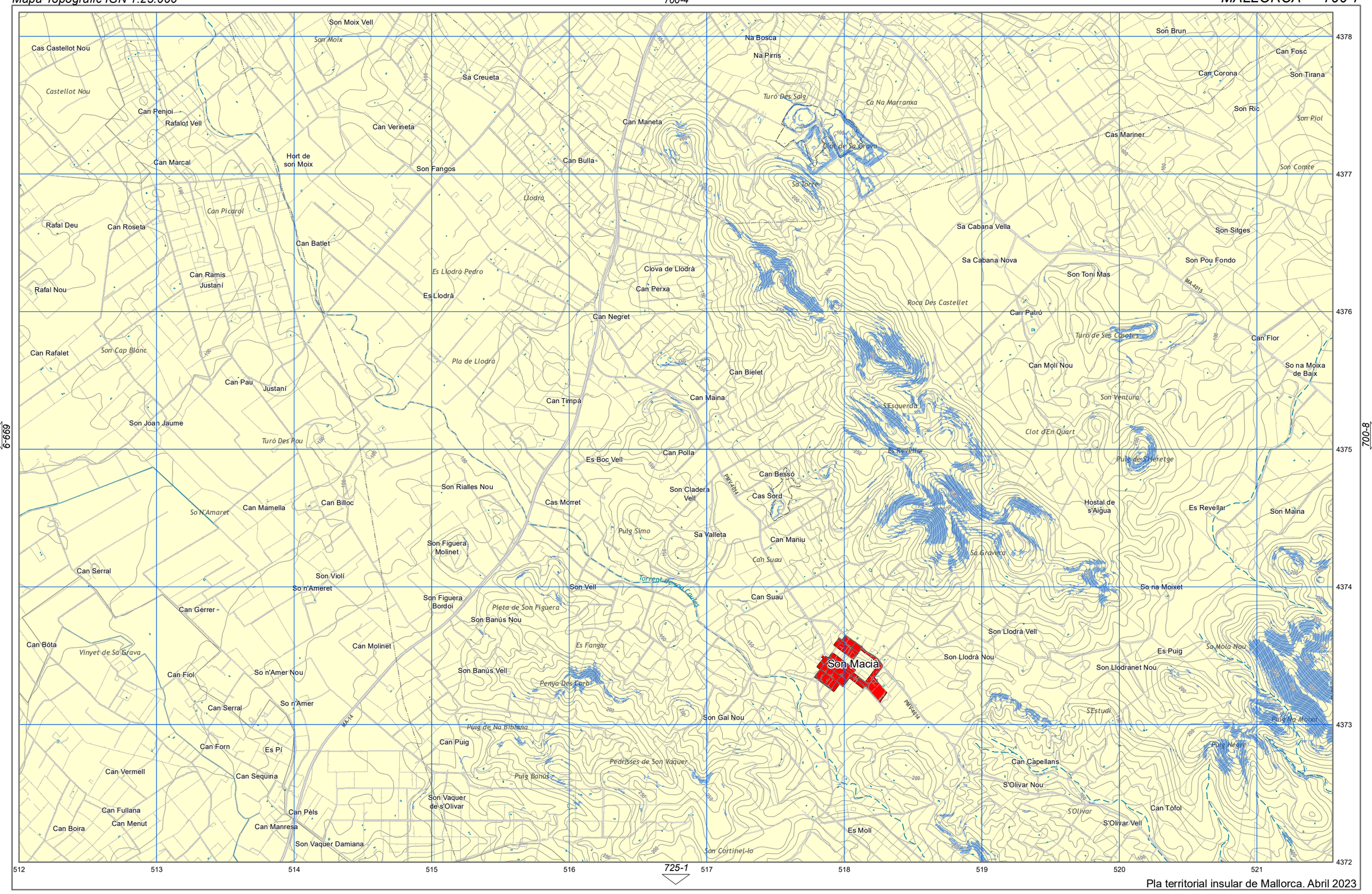

Pla territorial insular de Mallorca. Abril 2023

Arees de desenvolupament. S. Urbà i Urbanitzable o Apte per la Urbanització.

Arees de desenvolupament. AAPI Urbà i Urbanitzable o Apte per la Urbanització.

Planòl Estudi de Pendents
Àrees amb pendent superior a 50%
(segons model digital)

Planòl Estudi de Pendents

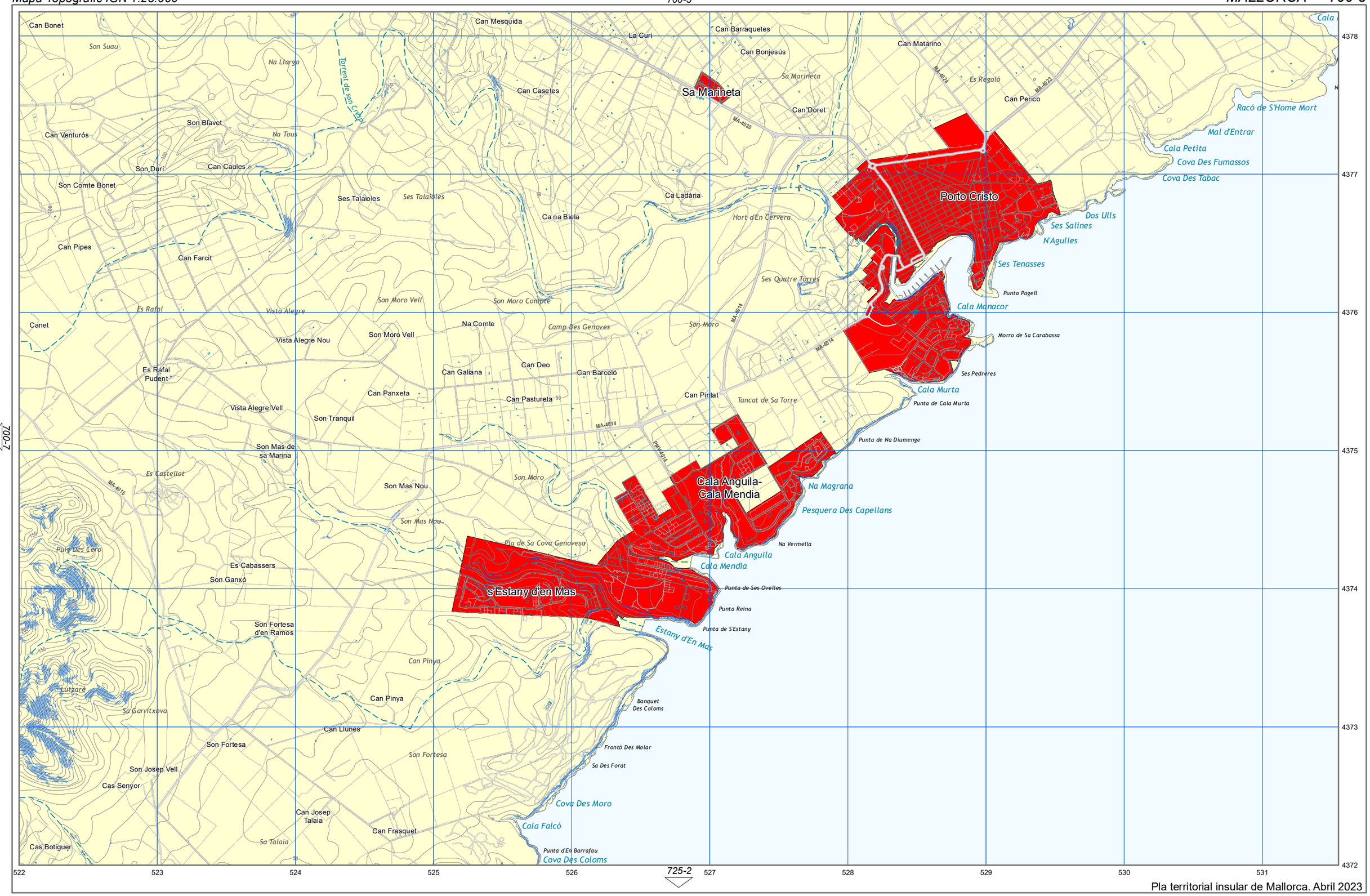

Pla territorial insular de Mallorca. Abril 2023

Arees de desenvolupament. S. Urbà i Urbanitzable o Apte per la Urbanització.

Arees de desenvolupament. AAPI Urbà i Urbanitzable o Apte per la Urbanització.

Planòl Estudi de Pendents
Àrees amb pendent superior a 50% (segons model digital)

Planòl Estudi de Pendents

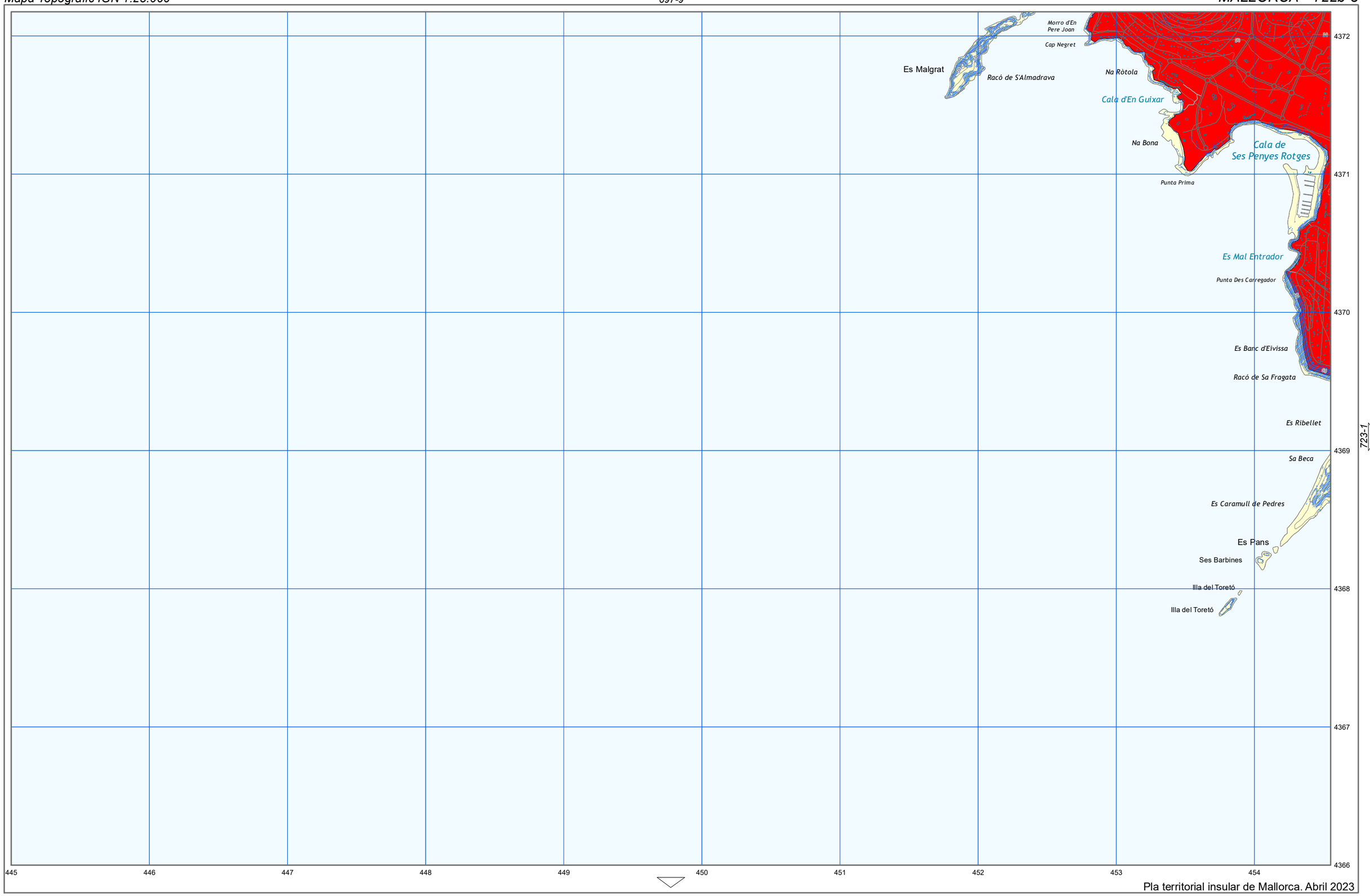

Pla territorial insular de Mallorca. Abril 2023

Arees de desenvolupament. S. Urbà i Urbanitzable o Apte per la Urbanització.

Arees de desenvolupament. AAPI Urbà i Urbanitzable o Apte per la Urbanització.

Planòl Estudi de Pendents
Àrees amb pendent superior a 50% (segons model digital)

Planòl Estudi de Pendents

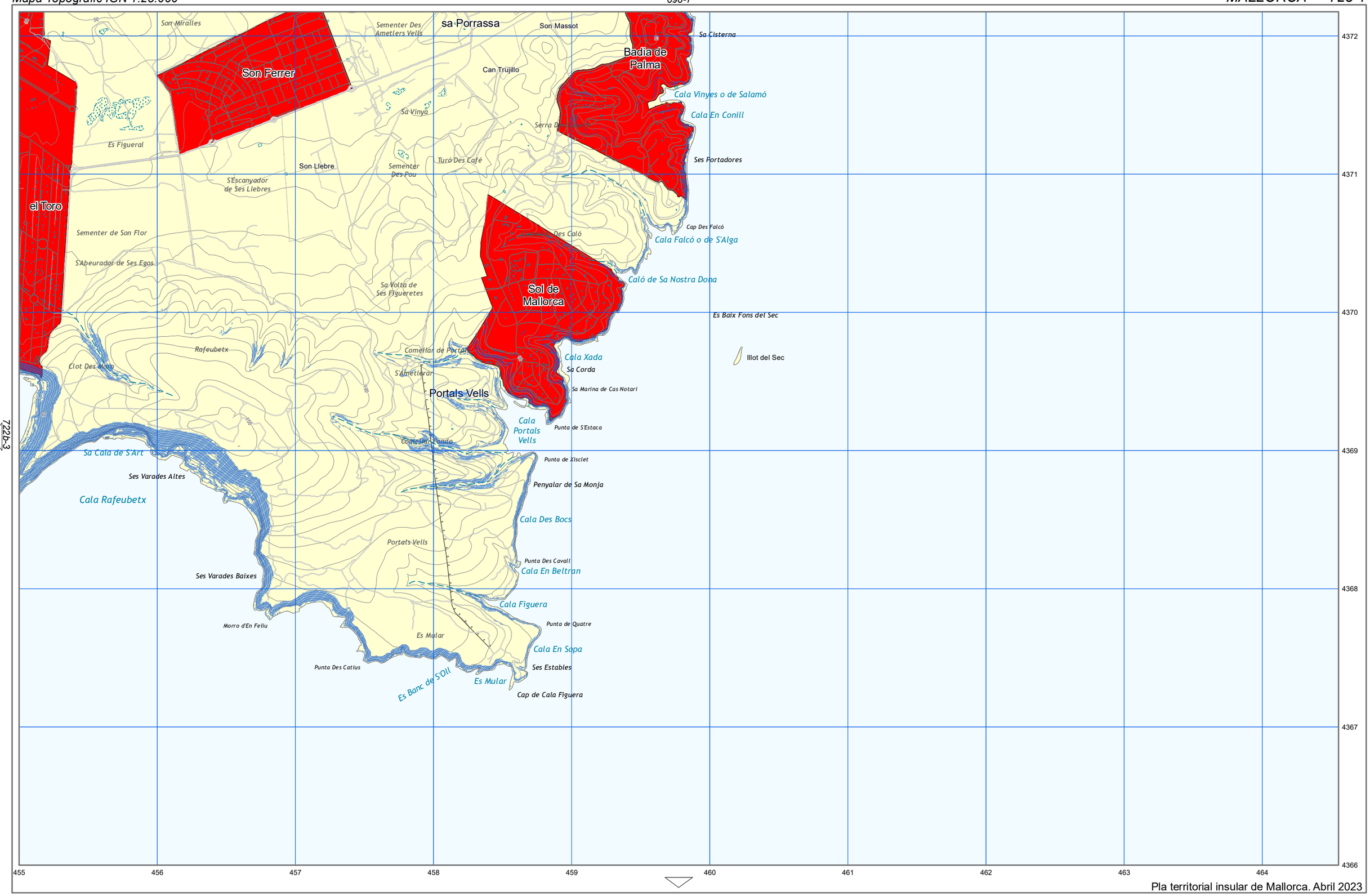

Pla territorial insular de Mallorca. Abril 2023

Arees de desenvolupament. S. Urbà i Urbanitzable o Apte per la Urbanització.

Arees de desenvolupament. AAPI Urbà i Urbanitzable o Apte per la Urbanització.

Planòl Estudi de Pendents
Àrees amb pendent superior a 50%
(segons model digital)

Planòl Estudi de Pendents

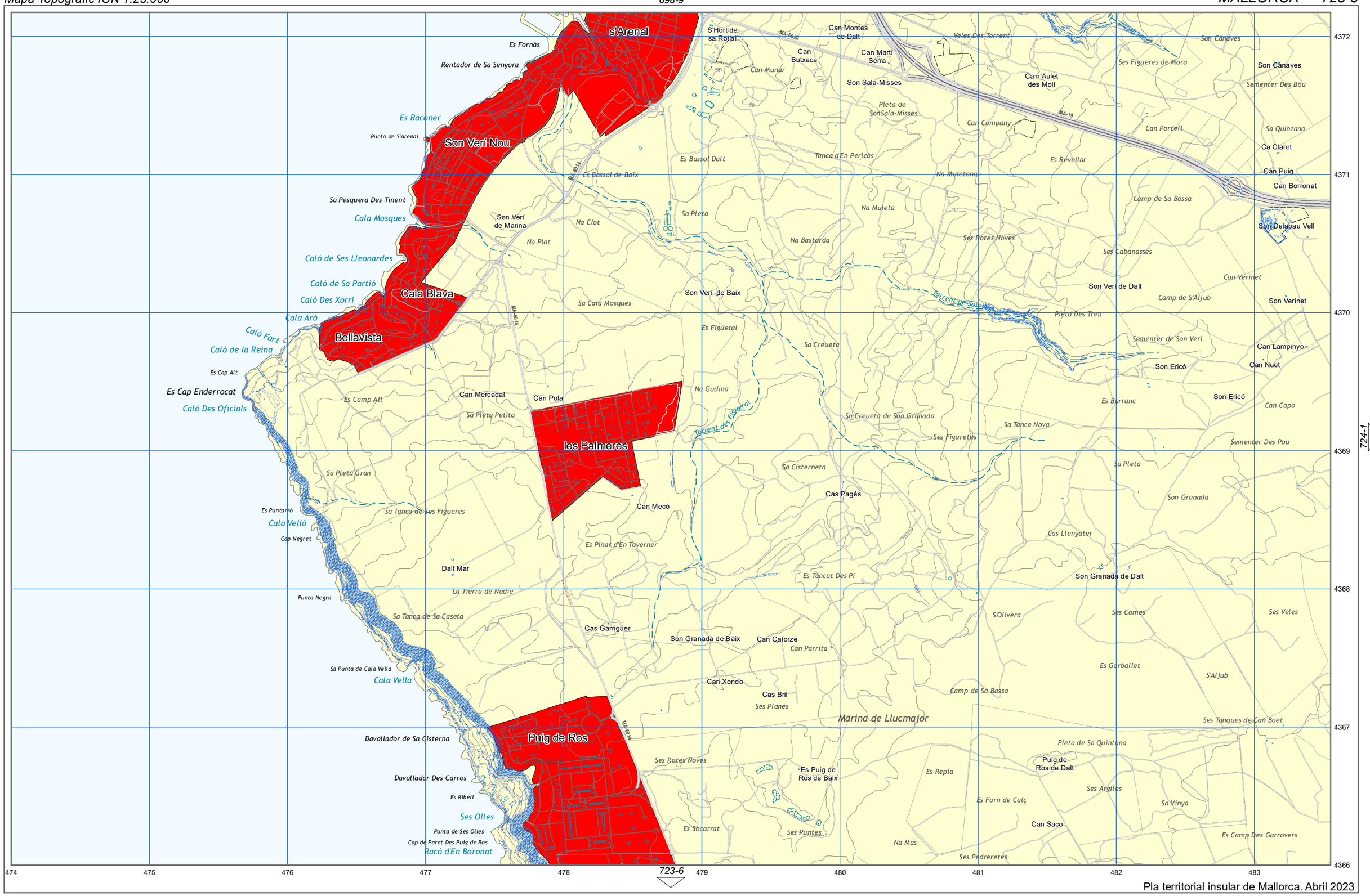

Pla territorial insular de Mallorca. Abril 2023

Arees de desenvolupament. S. Urbà i Urbanitzable o Apte per la Urbanització.

Arees de desenvolupament. AAPI Urbà i Urbanitzable o Apte per la Urbanització.

Planòl Estudi de Pendents
Àrees amb pendent superior a 50% (segons model digital)

Planòl Estudi de Pendents

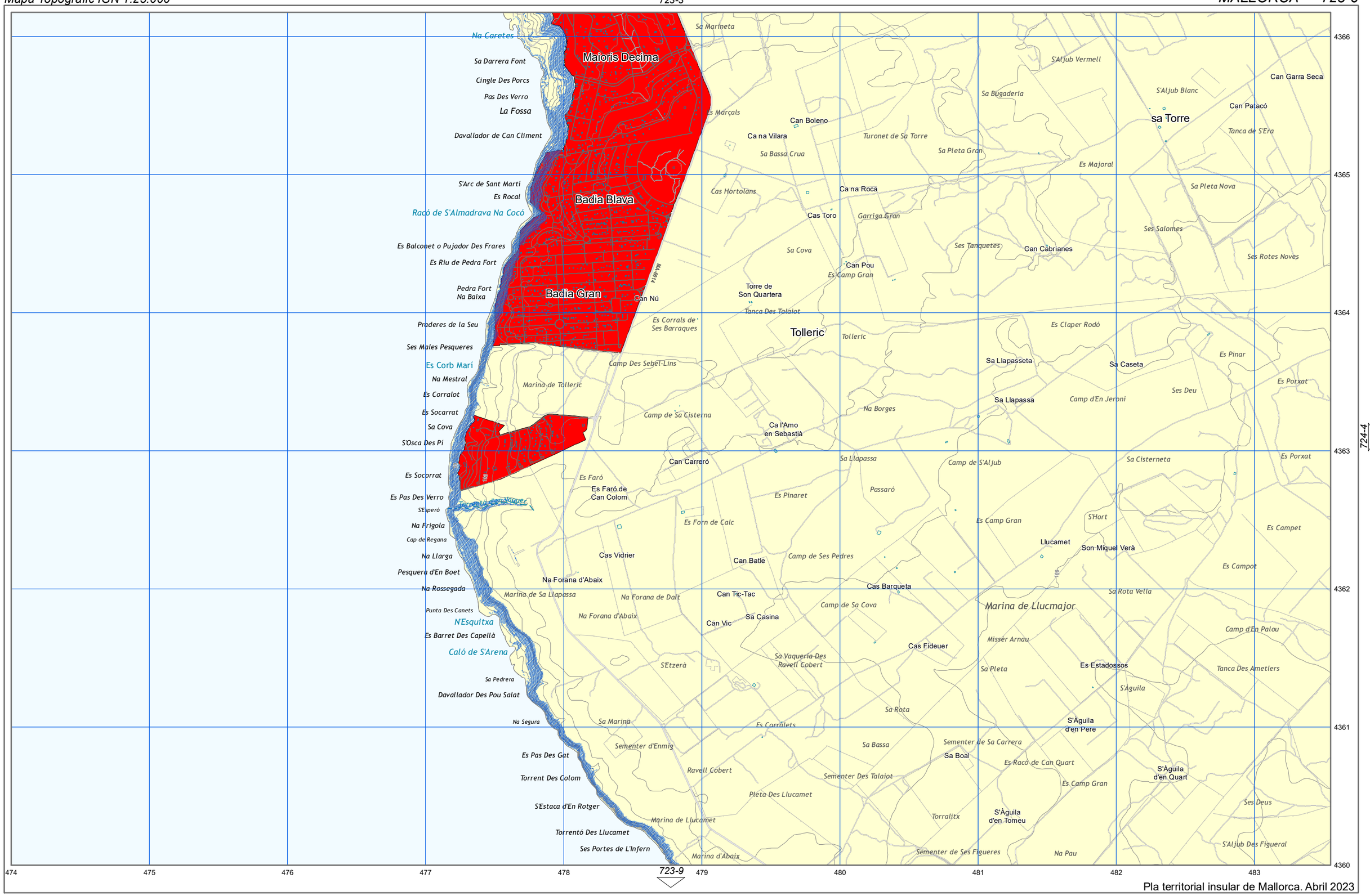

Pla territorial insular de Mallorca. Abril 2023

Arees de desenvolupament. S. Urbà i Urbanitzable o Apte per la Urbanització.

Arees de desenvolupament. AAPI Urbà i Urbanitzable o Apte per la Urbanització.

Planòl Estudi de Pendents
Àrees amb pendent superior a 50% (segons model digital)

Planòl Estudi de Pendents

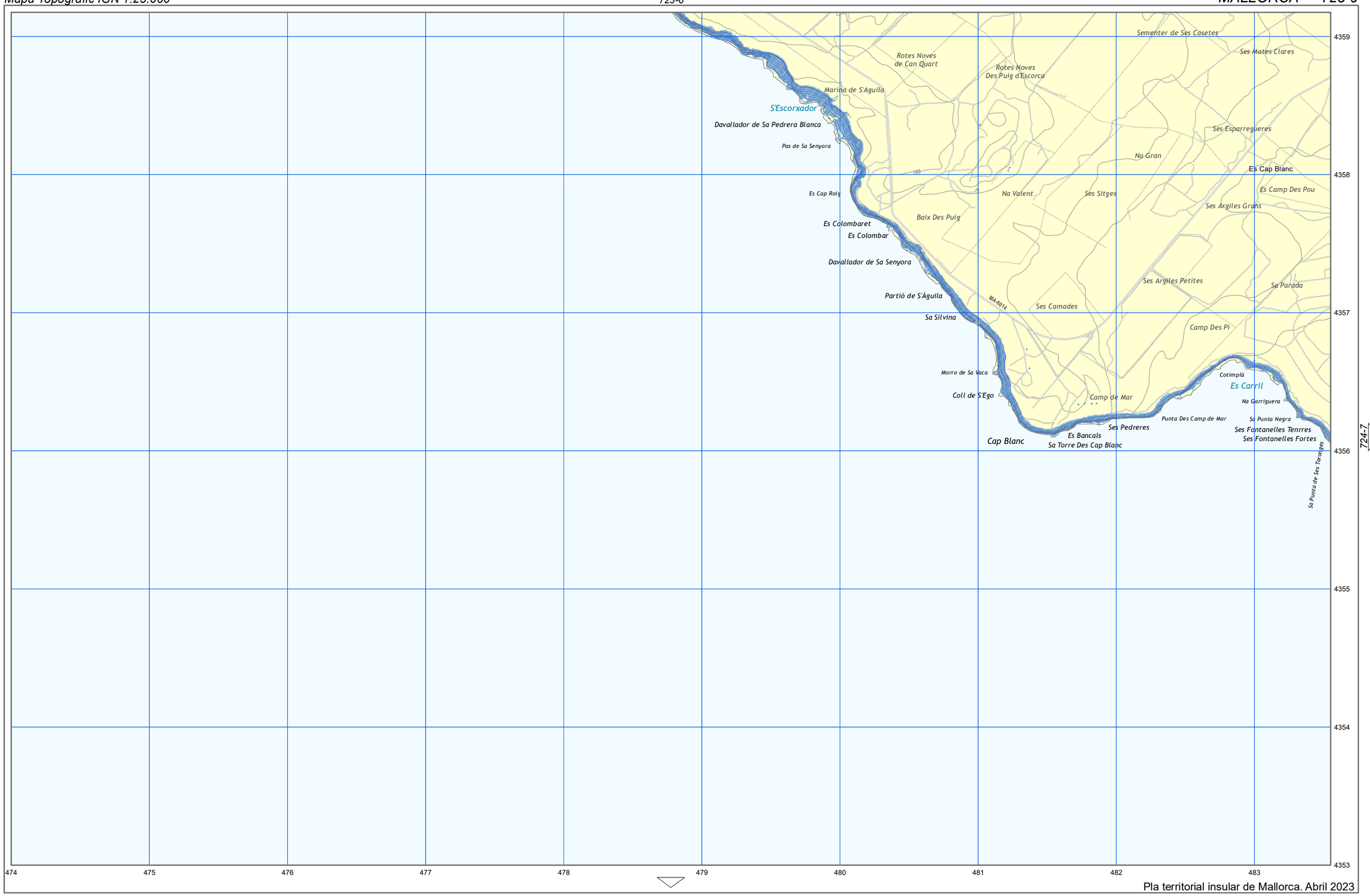

Pla territorial insular de Mallorca. Abril 2023

Arees de desenvolupament. S. Urbà i Urbanitzable o Apte per la Urbanització.

Arees de desenvolupament. AAPI Urbà i Urbanitzable o Apte per la Urbanització.

Planòl Estudi de Pendents
Àrees amb pendent superior a 50% (segons model digital)

Planòl Estudi de Pendents

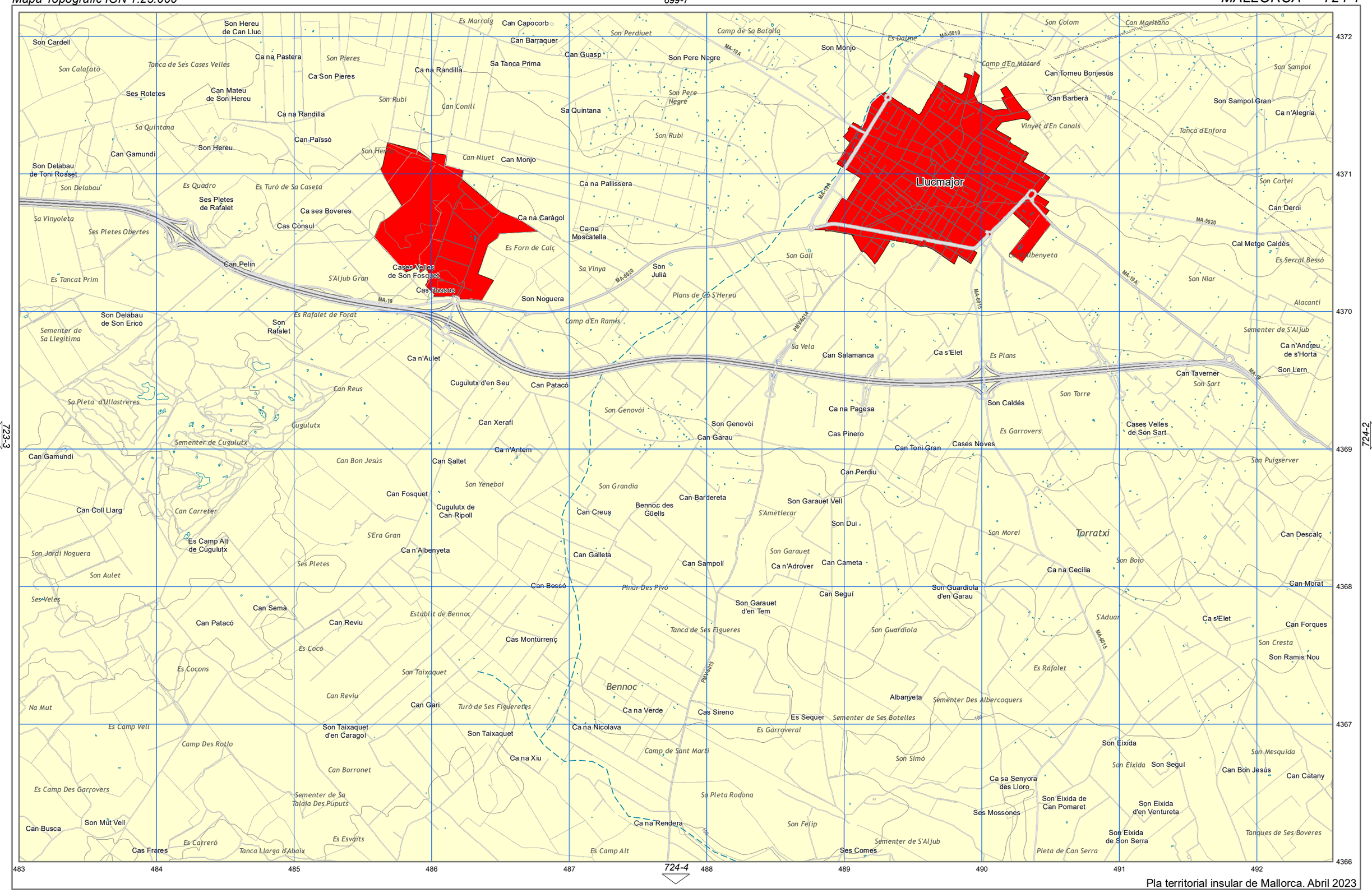

Pla territorial insular de Mallorca. Abril 2023

Arees de desenvolupament. S. Urbà i Urbanitzable o Apte per la Urbanització.

Arees de desenvolupament. AAPI Urbà i Urbanitzable o Apte per la Urbanització.

Planòl Estudi de Pendents
Àrees amb pendent superior a 50% (segons model digital)

Planòl Estudi de Pendents

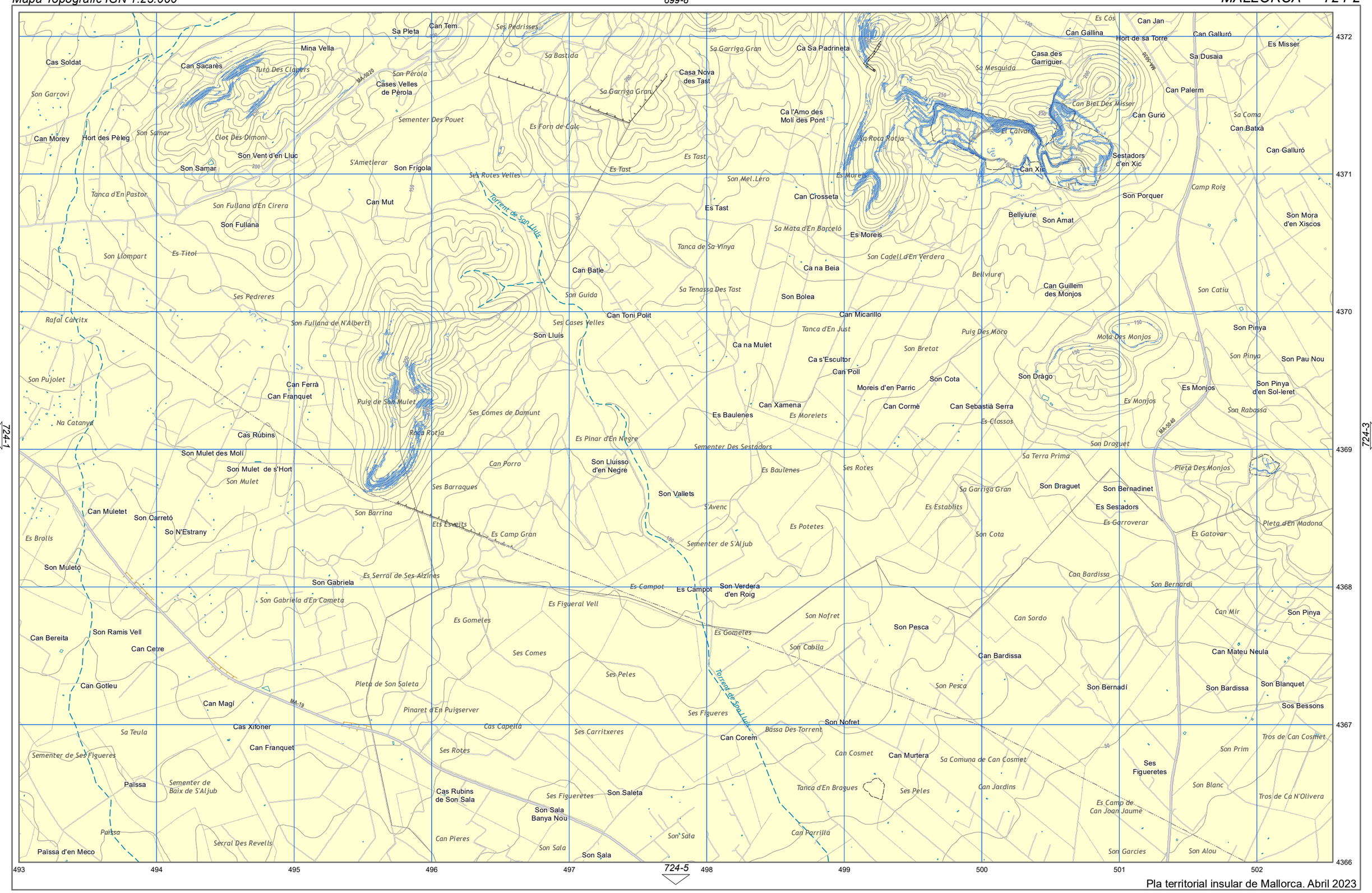

Pla territorial insular de Mallorca. Abril 2023

Arees de desenvolupament. S. Urbà i Urbanitzable o Apte per la Urbanització.

Arees de desenvolupament. AAPI Urbà i Urbanitzable o Apte per la Urbanització.

Planòl Estudi de Pendents
Àrees amb pendent superior a 50% (segons model digital)

Planòl Estudi de Pendents

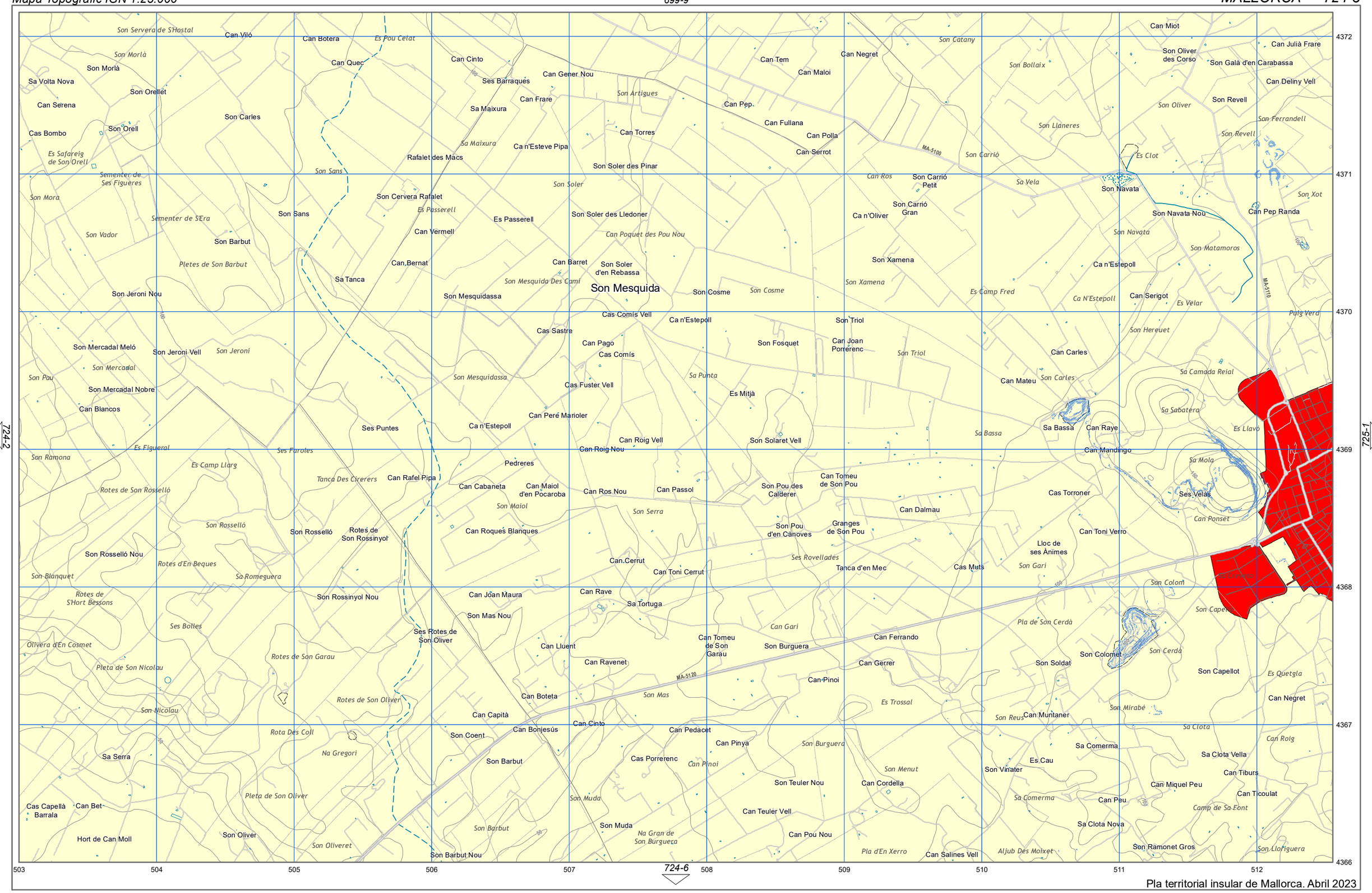

Pla territorial insular de Mallorca. Abril 2023

Arees de desenvolupament. S. Urbà i Urbanitzable o Apte per la Urbanització.

Arees de desenvolupament. AAPI Urbà i Urbanitzable o Apte per la Urbanització.

Planòl Estudi de Pendents
Àrees amb pendent superior a 50% (segons model digital)

Planòl Estudi de Pendents

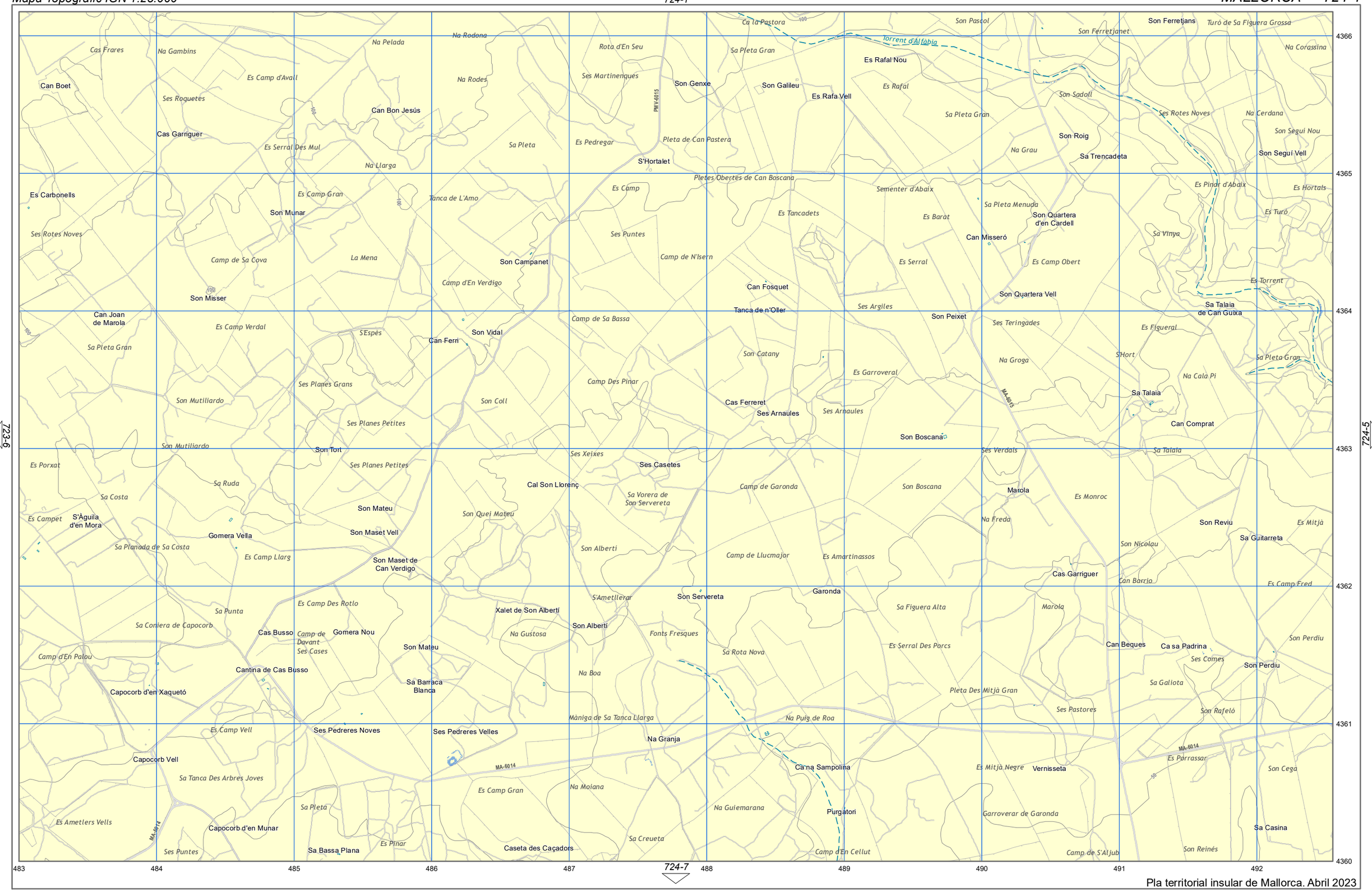

Pla territorial insular de Mallorca. Abril 2023

Arees de desenvolupament. S. Urbà i Urbanitzable o Apte per la Urbanització.

Arees de desenvolupament. AAPI Urbà i Urbanitzable o Apte per la Urbanització.

Planòl Estudi de Pendents
Àrees amb pendent superior a 50% (segons model digital)

Planòl Estudi de Pendents

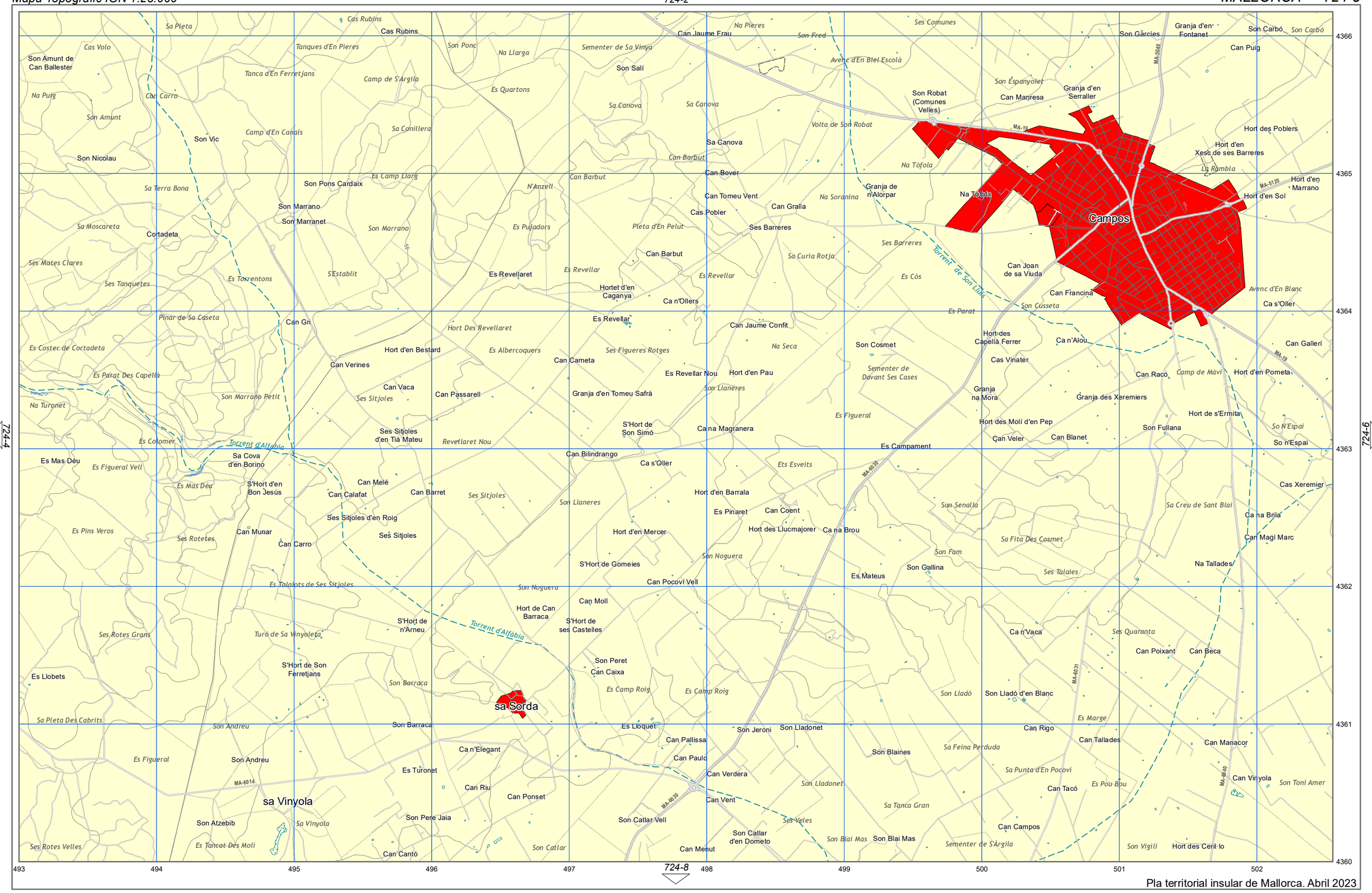

Pla territorial insular de Mallorca. Abril 2023

Arees de desenvolupament. S. Urbà i Urbanitzable o Apte per la Urbanització.

Arees de desenvolupament. AAPI Urbà i Urbanitzable o Apte per la Urbanització.

Planòl Estudi de Pendents
Àrees amb pendent superior a 50% (segons model digital)

Planòl Estudi de Pendents

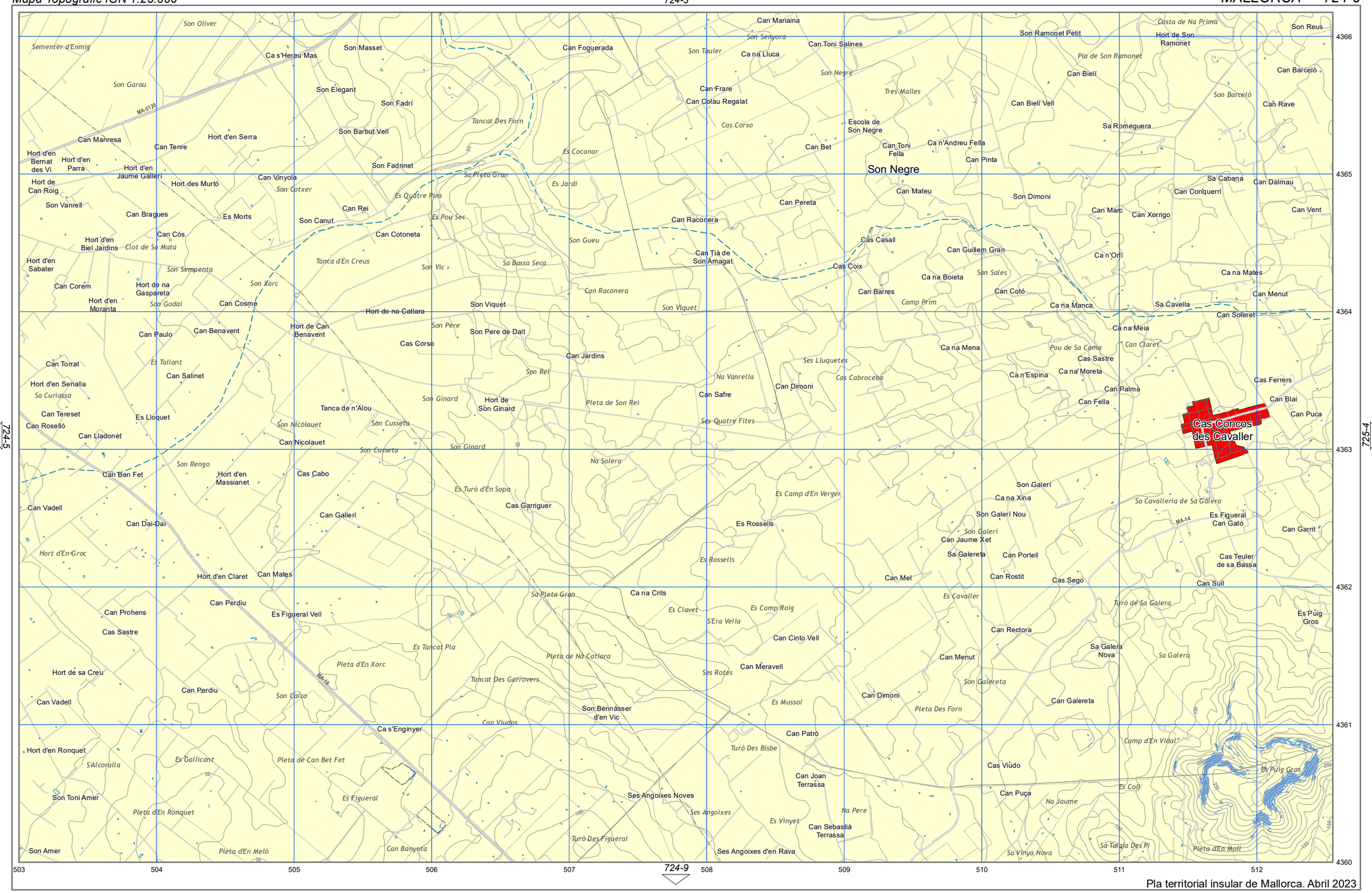

Pla territorial insular de Mallorca. Abril 2023

Arees de desenvolupament. S. Urbà i Urbanitzable o Apte per la Urbanització.

Arees de desenvolupament. AAPI Urbà i Urbanitzable o Apte per la Urbanització.

Planòl Estudi de Pendents
Àrees amb pendent superior a 50% (segons model digital)

Planòl Estudi de Pendents

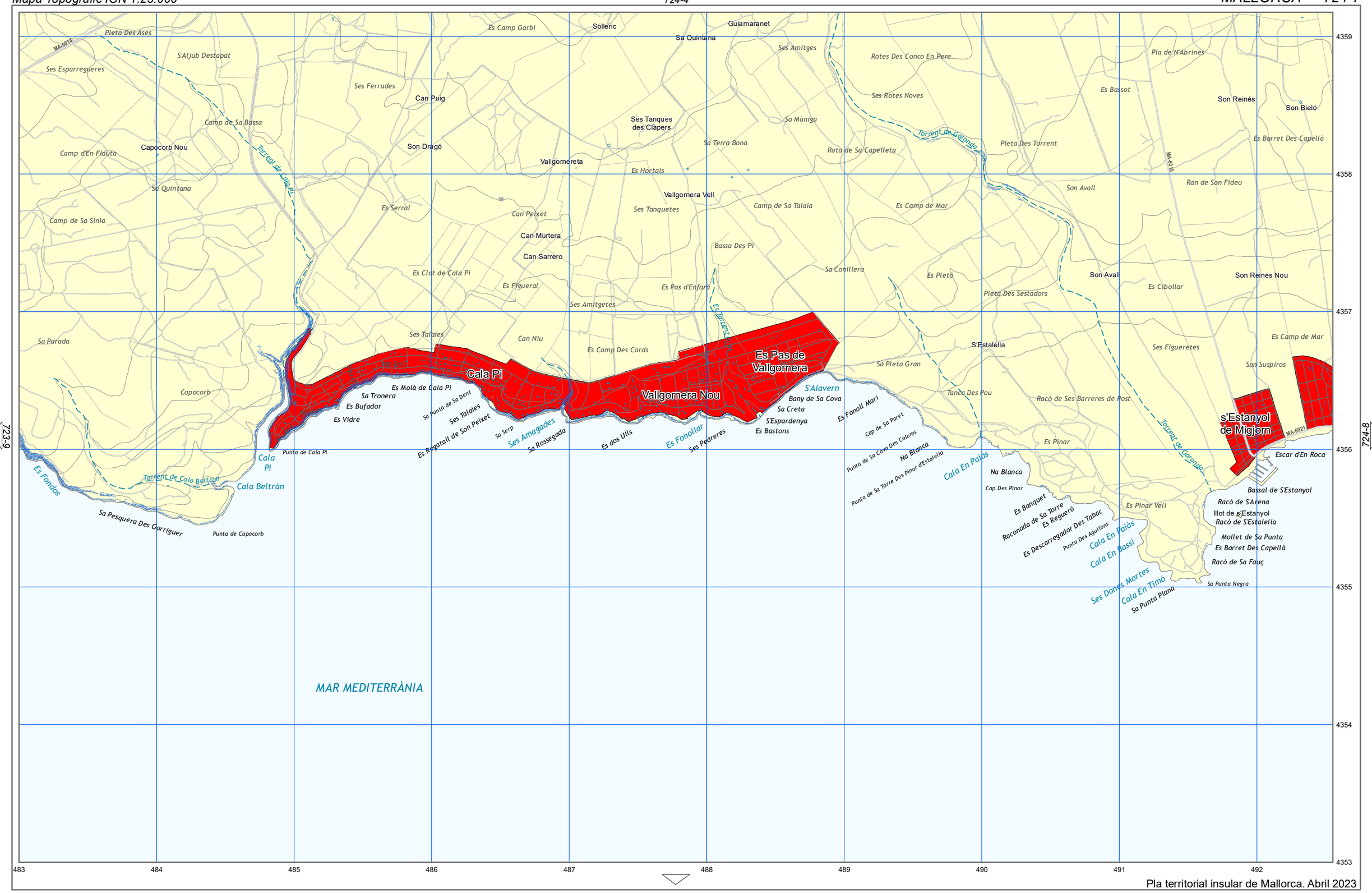

Arees de desenvolupament. S. Urbà i Urbanitzable o Apte per la Urbanització.

Arees de desenvolupament. AAPI Urbà i Urbanitzable o Apte per la Urbanització.

Planòl Estudi de Pendents
Àrees amb pendent superior a 50% (segons model digital)

Planòl Estudi de Pendents

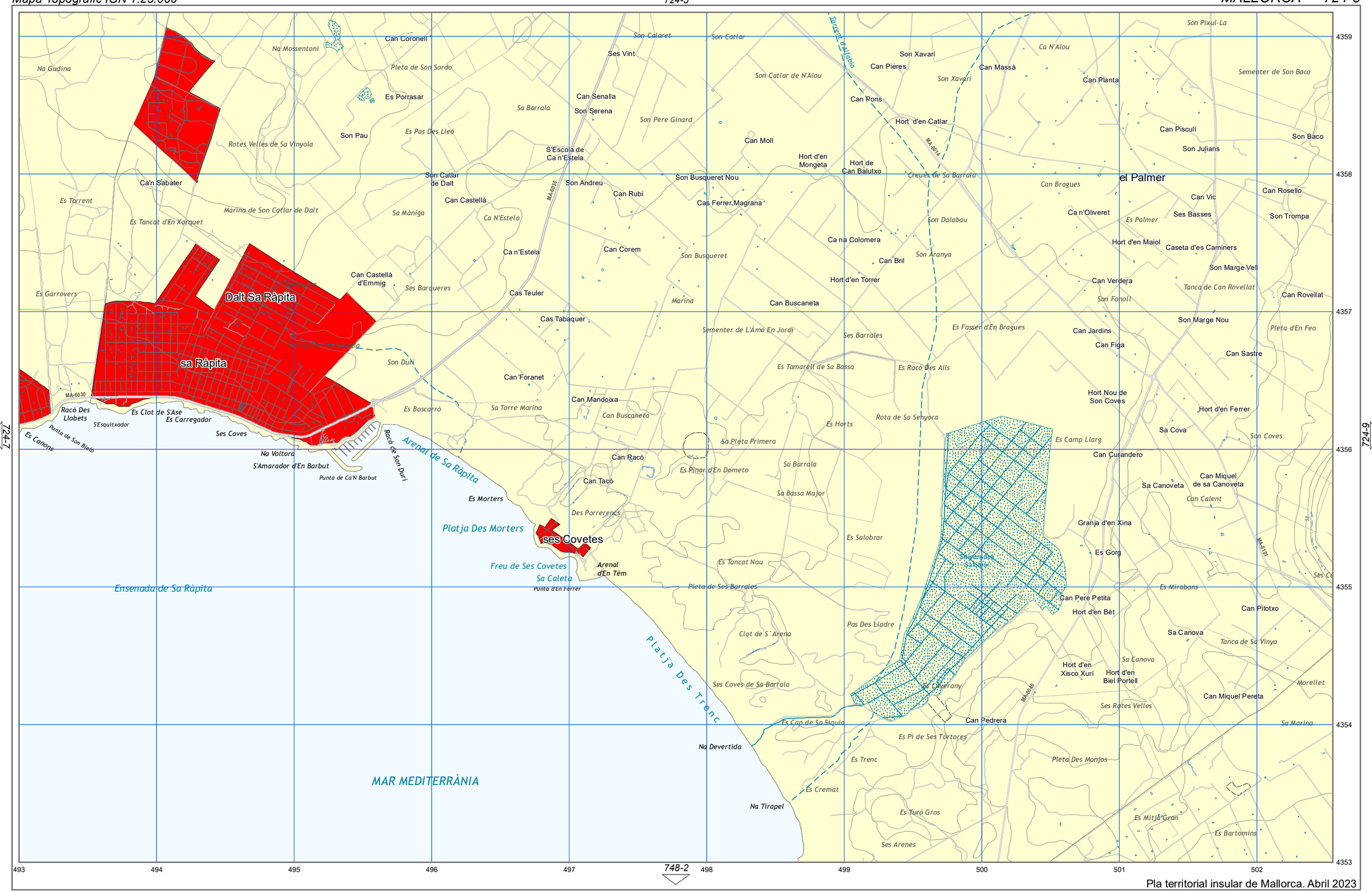

Pla territorial insular de Mallorca. Abril 2023

Arees de desenvolupament. S. Urbà i Urbanitzable o Apte per la Urbanització.

Arees de desenvolupament. AAPI Urbà i Urbanitzable o Apte per la Urbanització.

Planòl Estudi de Pendents
Àrees amb pendent superior a 50% (segons model digital)

Planòl Estudi de Pendents

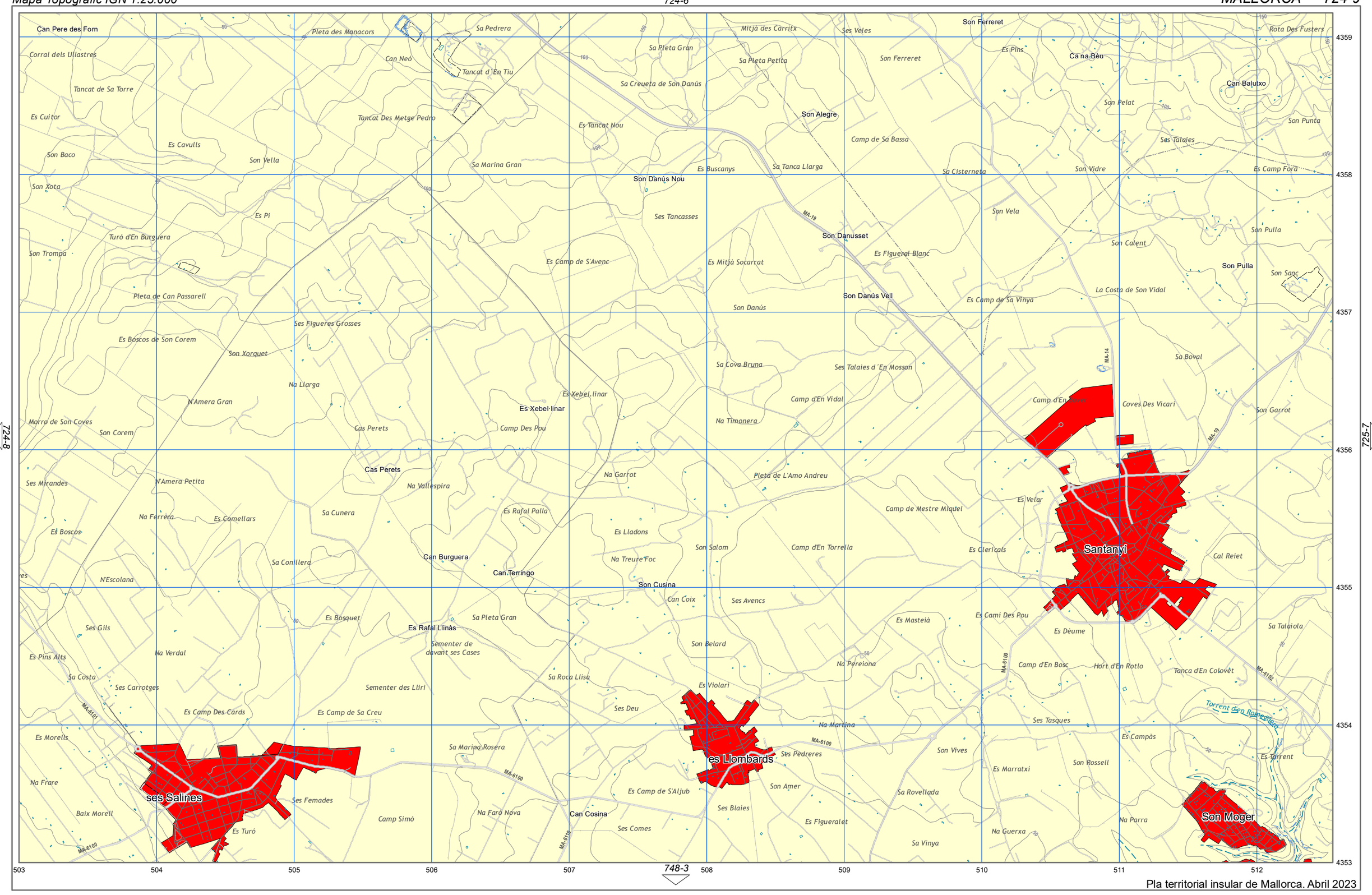

Pla territorial insular de Mallorca. Abril 2023

Arees de desenvolupament. S. Urbà i Urbanitzable o Apte per la Urbanització.

Arees de desenvolupament. AAPI Urbà i Urbanitzable o Apte per la Urbanització.

Planòl Estudi de Pendents
Àrees amb pendent superior a 50% (segons model digital)

Planòl Estudi de Pendents

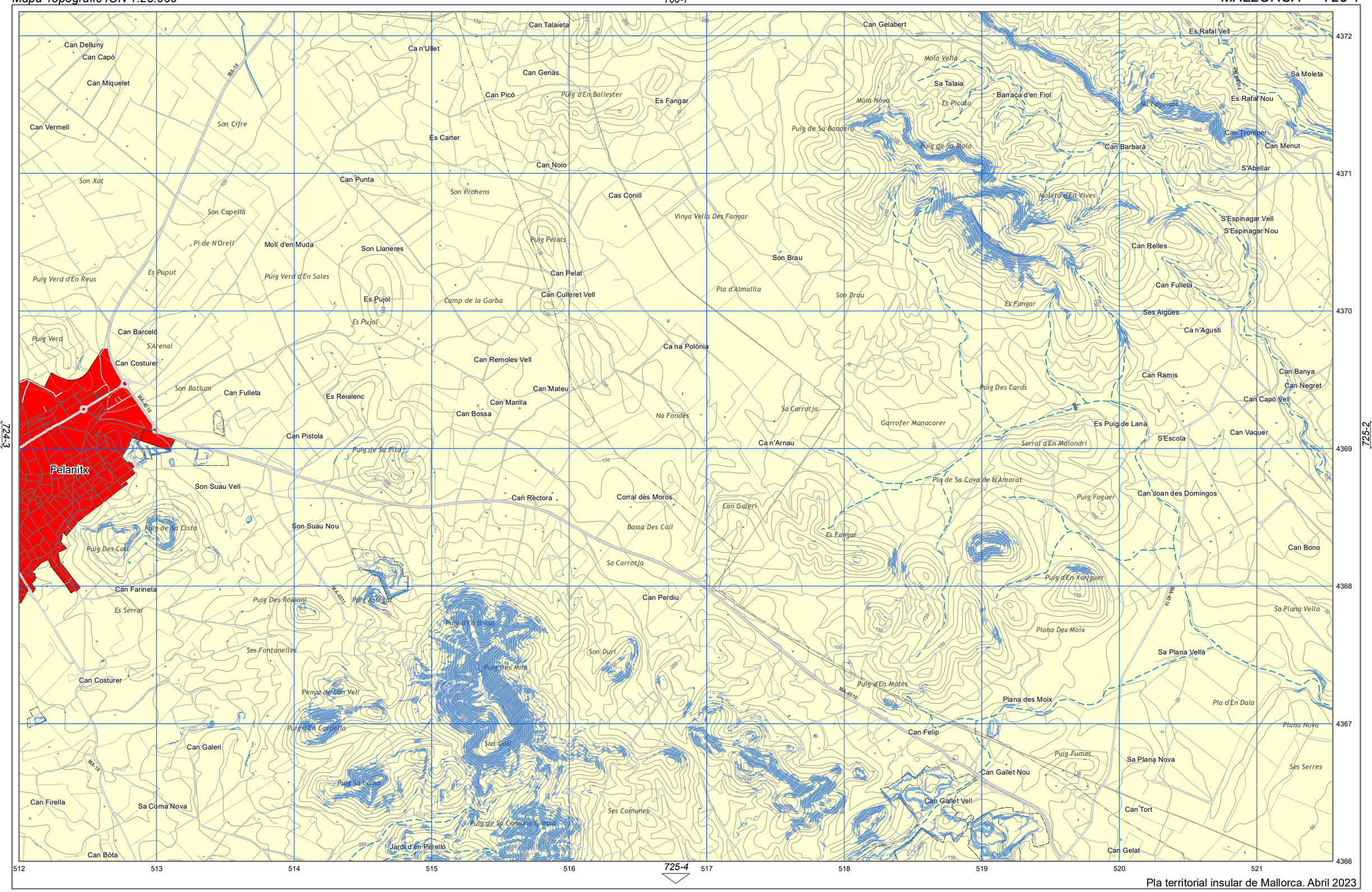

Pla territorial insular de Mallorca. Abril 2023

Arees de desenvolupament. S. Urbà i Urbanitzable o Apte per la Urbanització.

Arees de desenvolupament. AAPI Urbà i Urbanitzable o Apte per la Urbanització.

Planòl Estudi de Pendents
Àrees amb pendent superior a 50%
(segons model digital)

Planòl Estudi de Pendents

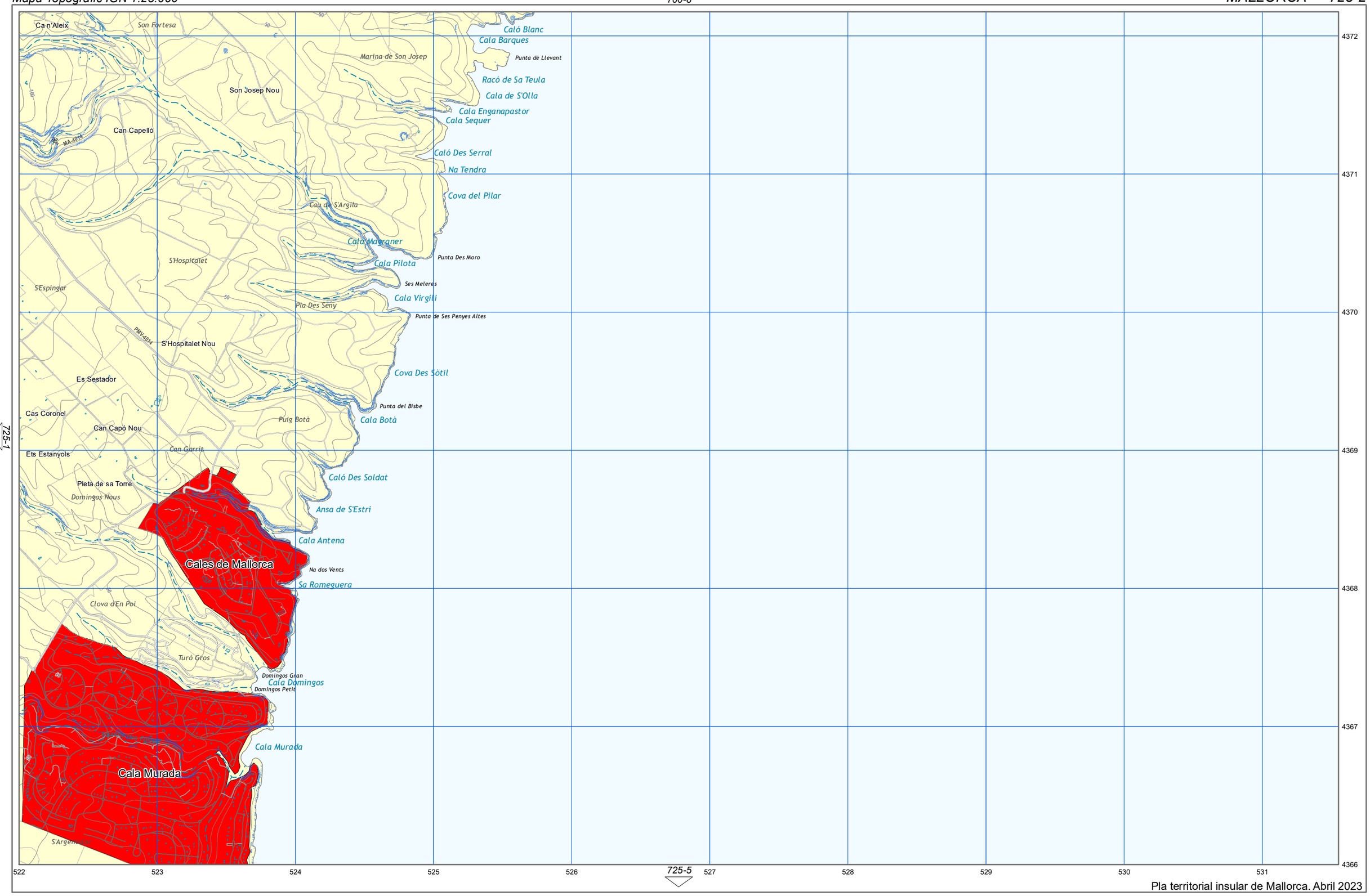

Pla territorial insular de Mallorca. Abril 2023

Arees de desenvolupament. S. Urbà i Urbanitzable o Apte per la Urbanització.

Arees de desenvolupament. AAPI Urbà i Urbanitzable o Apte per la Urbanització.

Planòl Estudi de Pendents
Àrees amb pendent superior a 50% (segons model digital)

Planòl Estudi de Pendents

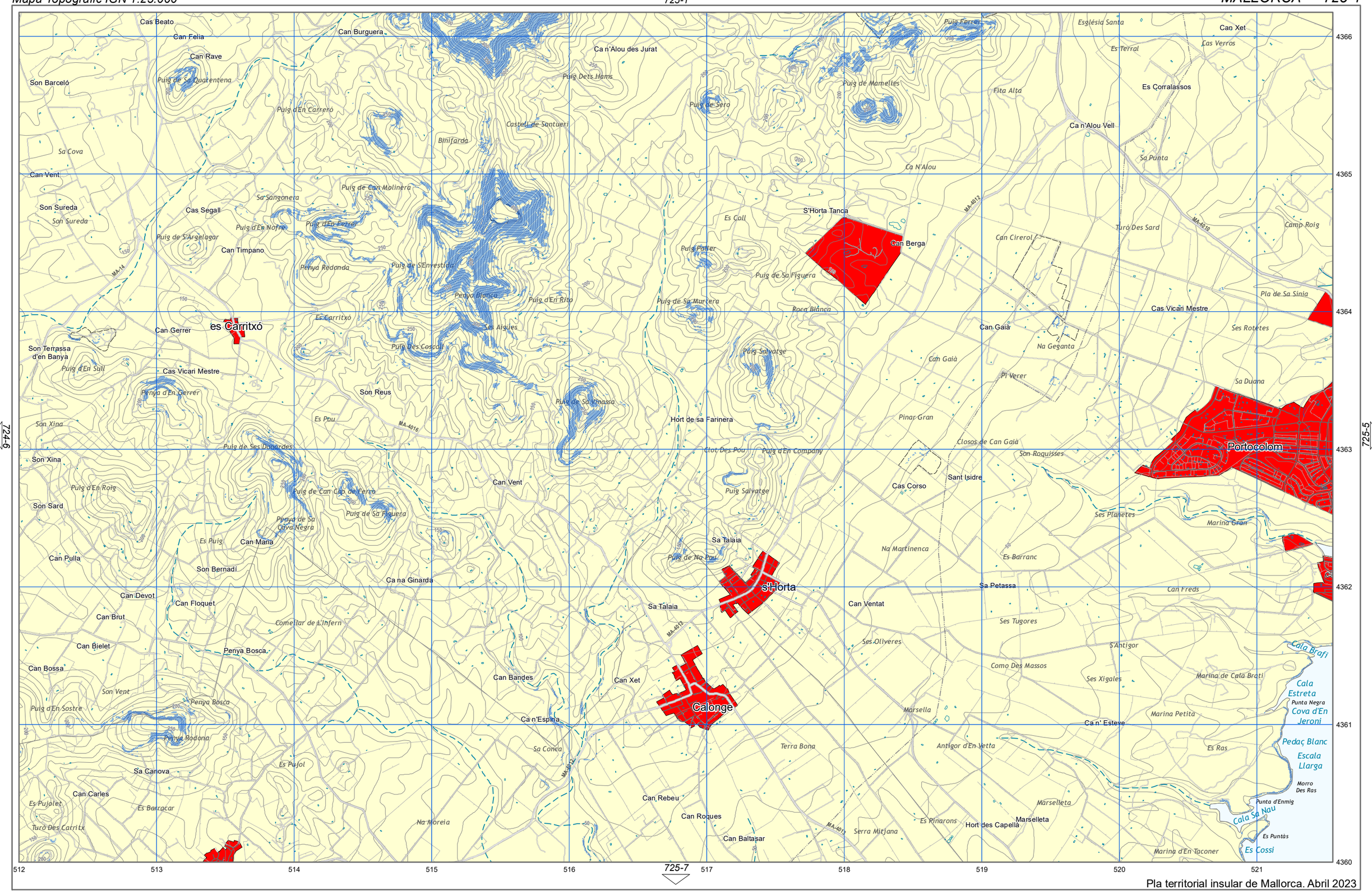

Pla territorial insular de Mallorca. Abril 2023

Arees de desenvolupament. S. Urbà i Urbanitzable o Apte per la Urbanització.

Arees de desenvolupament. AAPI Urbà i Urbanitzable o Apte per la Urbanització.

Planòl Estudi de Pendents
Àrees amb pendent superior a 50% (segons model digital)

Planòl Estudi de Pendents

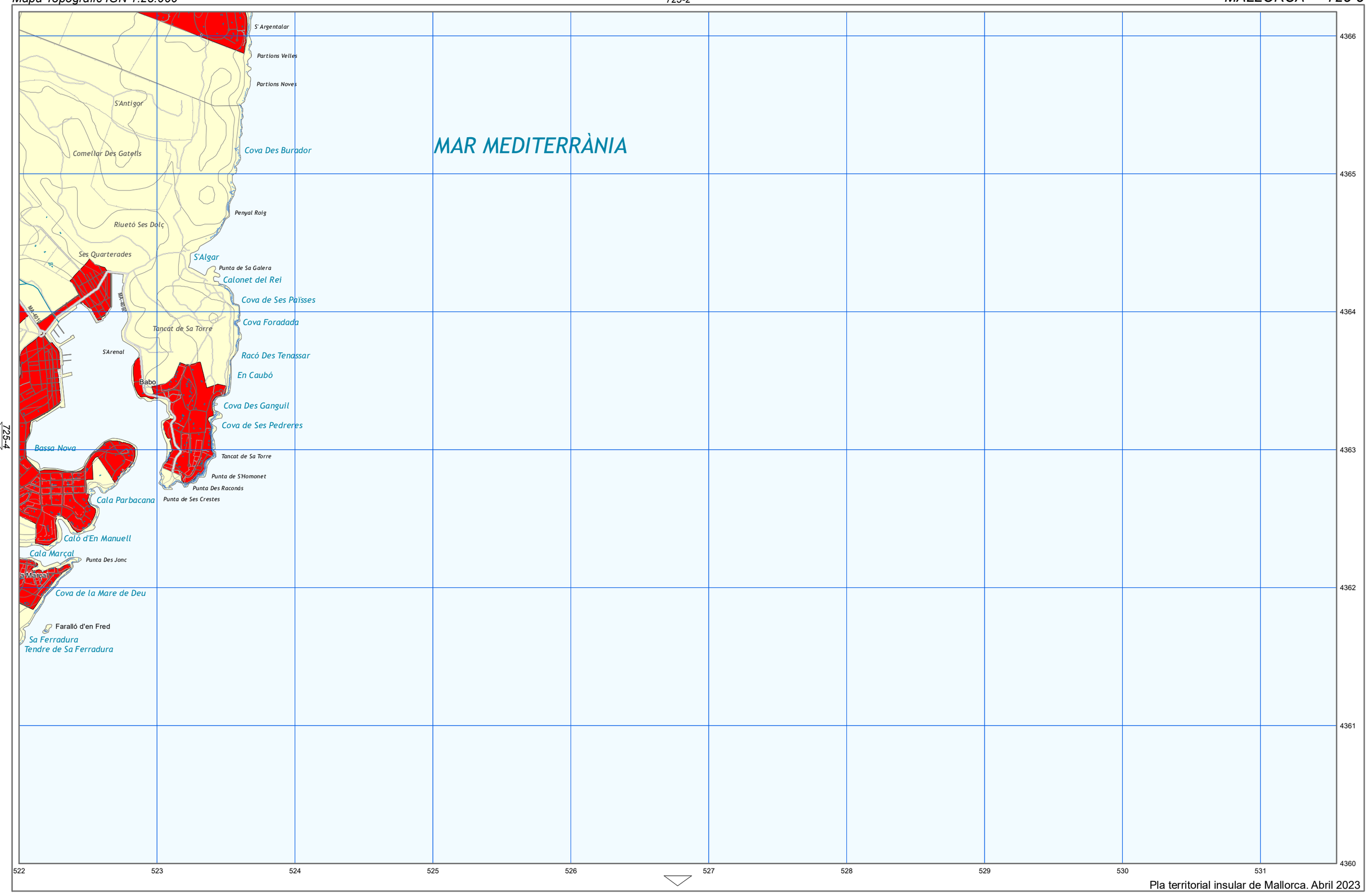

Pla territorial insular de Mallorca. Abril 2023

Arees de desenvolupament. S. Urbà i Urbanitzable o Apte per la Urbanització.

Arees de desenvolupament. AAPI Urbà i Urbanitzable o Apte per la Urbanització.

Planòl Estudi de Pendents
Àrees amb pendent superior a 50% (segons model digital)

Planòl Estudi de Pendents

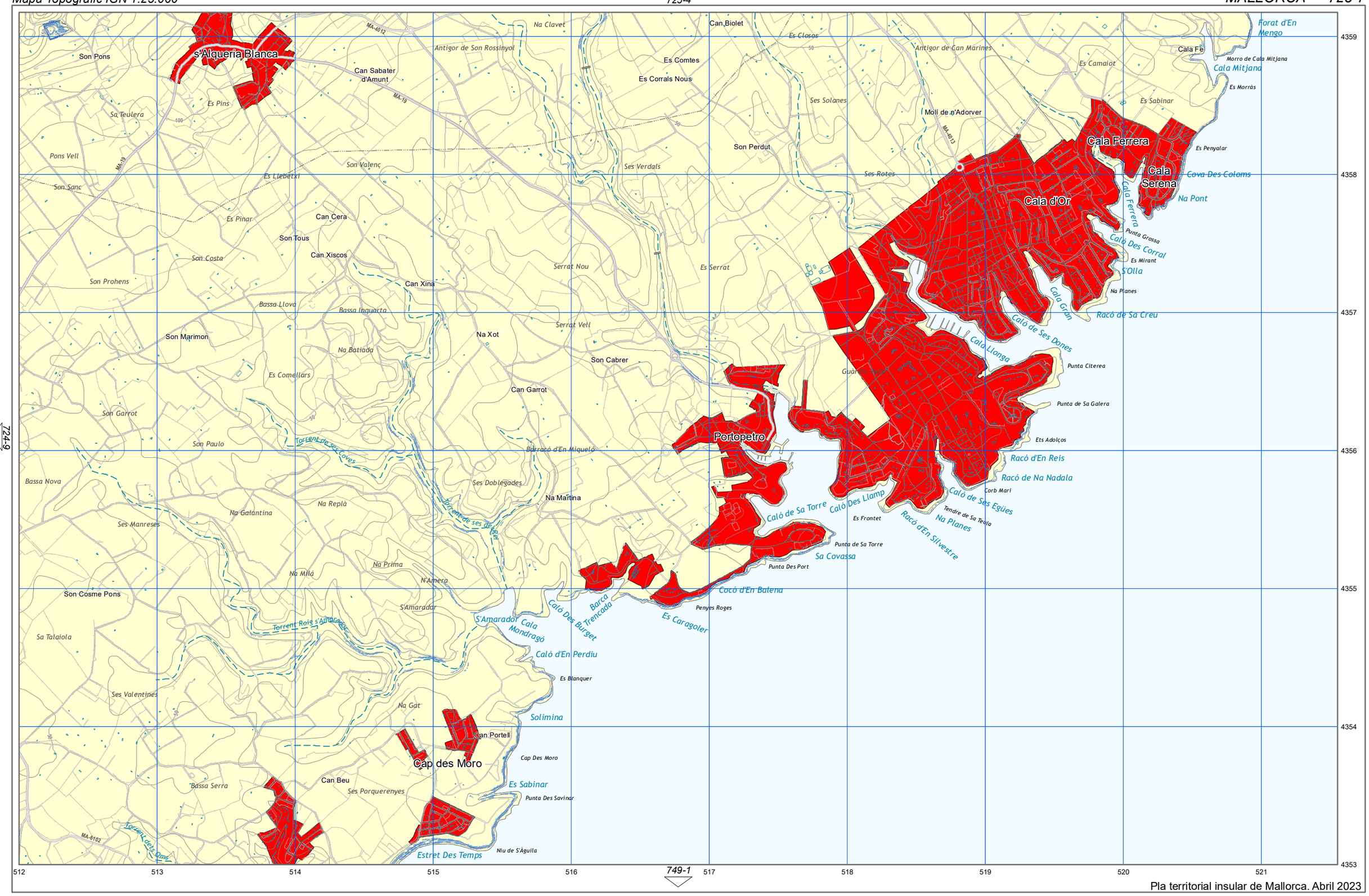

Pla territorial insular de Mallorca. Abril 2023

Arees de desenvolupament. S. Urbà i Urbanitzable o Apte per la Urbanització.

Arees de desenvolupament. AAPI Urbà i Urbanitzable o Apte per la Urbanització.

Planòl Estudi de Pendents
Àrees amb pendent superior a 50% (segons model digital)

Planòl Estudi de Pendents

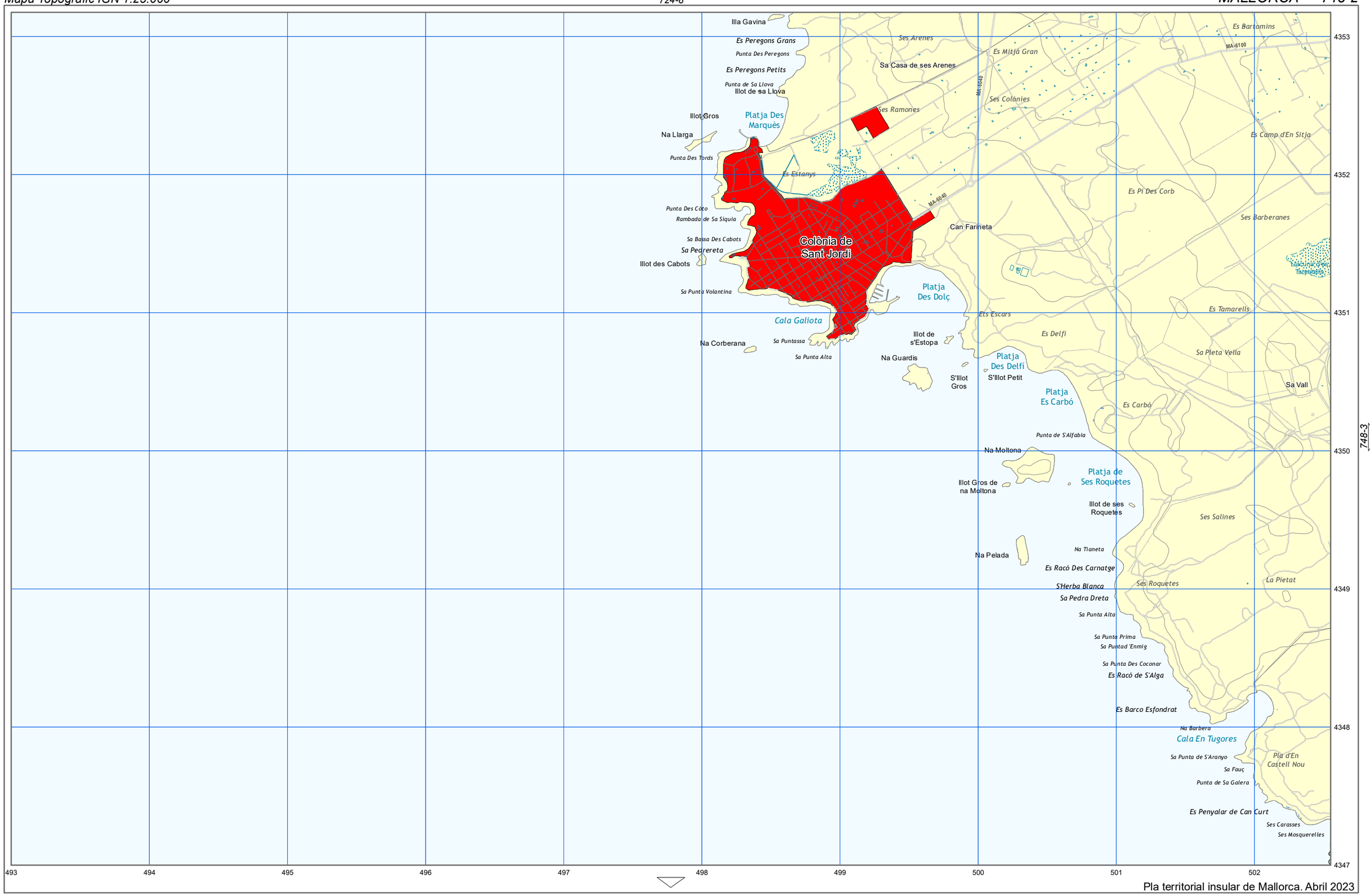

Pla territorial insular de Mallorca. Abril 2023

Arees de desenvolupament. S. Urbà i Urbanitzable o Apte per la Urbanització.

Arees de desenvolupament. AAPI Urbà i Urbanitzable o Apte per la Urbanització.

Planòl Estudi de Pendents
Àrees amb pendent superior a 50% (segons model digital)

Planòl Estudi de Pendents

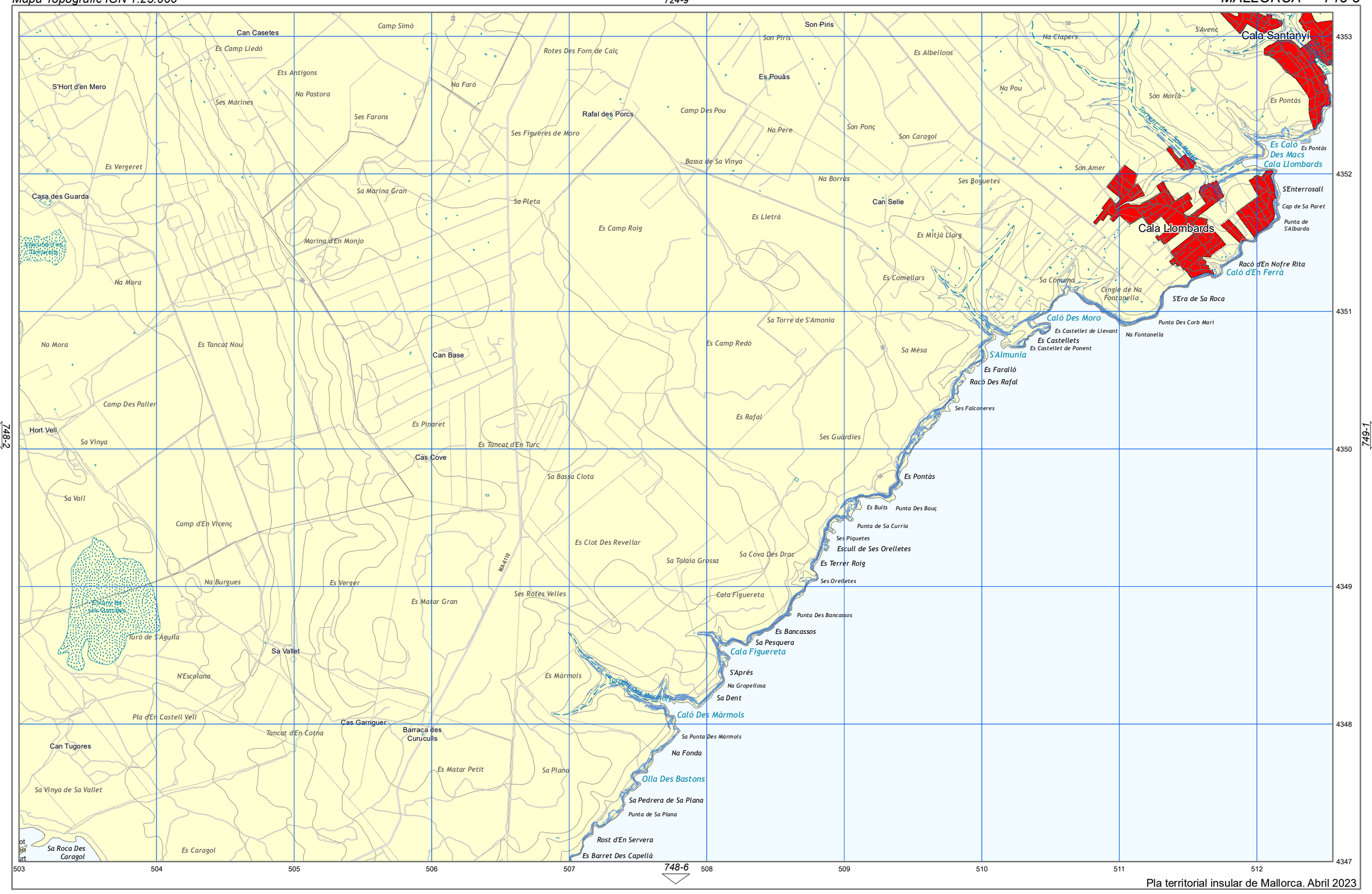

Pla territorial insular de Mallorca. Abril 2023

Arees de desenvolupament. S. Urbà i Urbanitzable o Apte per la Urbanització.

Arees de desenvolupament. AAPI Urbà i Urbanitzable o Apte per la Urbanització.

Planòl Estudi de Pendents
Àrees amb pendent superior a 50% (segons model digital)

Planòl Estudi de Pendents

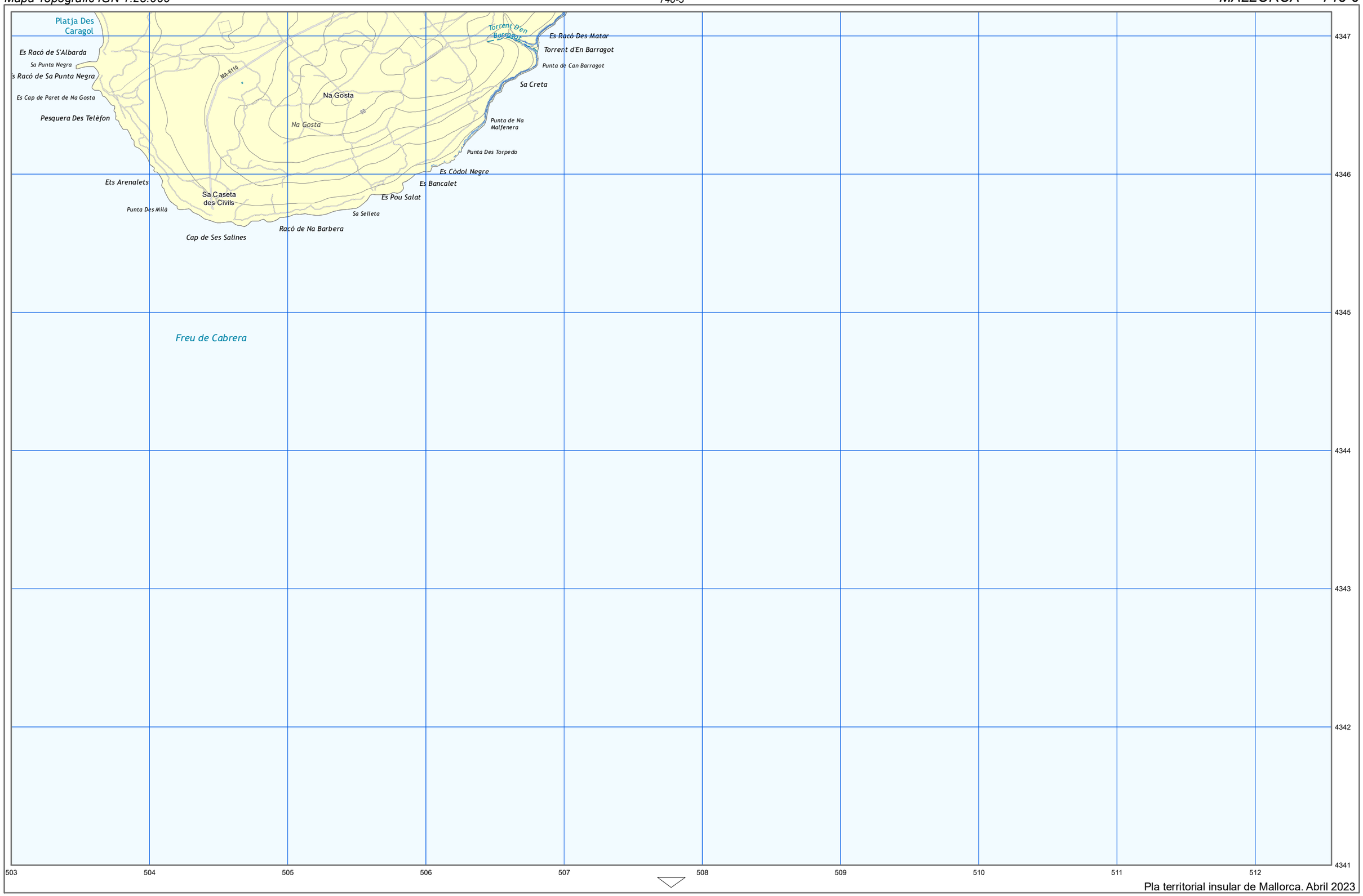

Pla territorial insular de Mallorca. Abril 2023

Arees de desenvolupament. S. Urbà i Urbanitzable o Apte per la Urbanització.

Arees de desenvolupament. AAPI Urbà i Urbanitzable o Apte per la Urbanització.

Planòl Estudi de Pendents
Àrees amb pendent superior a 50% (segons model digital)

Planòl Estudi de Pendents

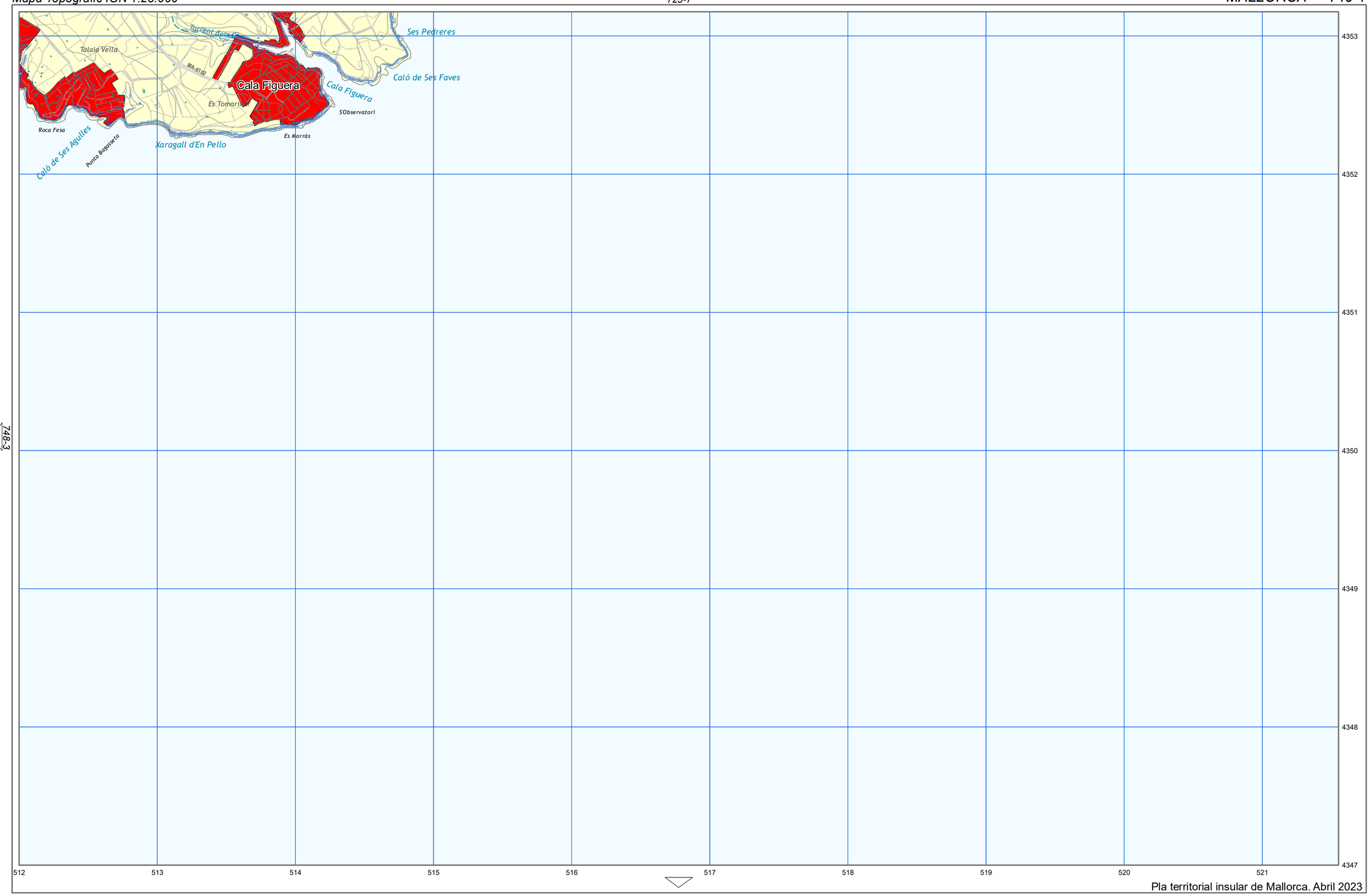

Pla territorial insular de Mallorca. Abril 2023

Arees de desenvolupament. S. Urbà i Urbanitzable o Apte per la Urbanització.

Arees de desenvolupament. AAPI Urbà i Urbanitzable o Apte per la Urbanització.

Planòl Estudi de Pendents
Àrees amb pendent superior a 50% (segons model digital)

Planòl Estudi de Pendents

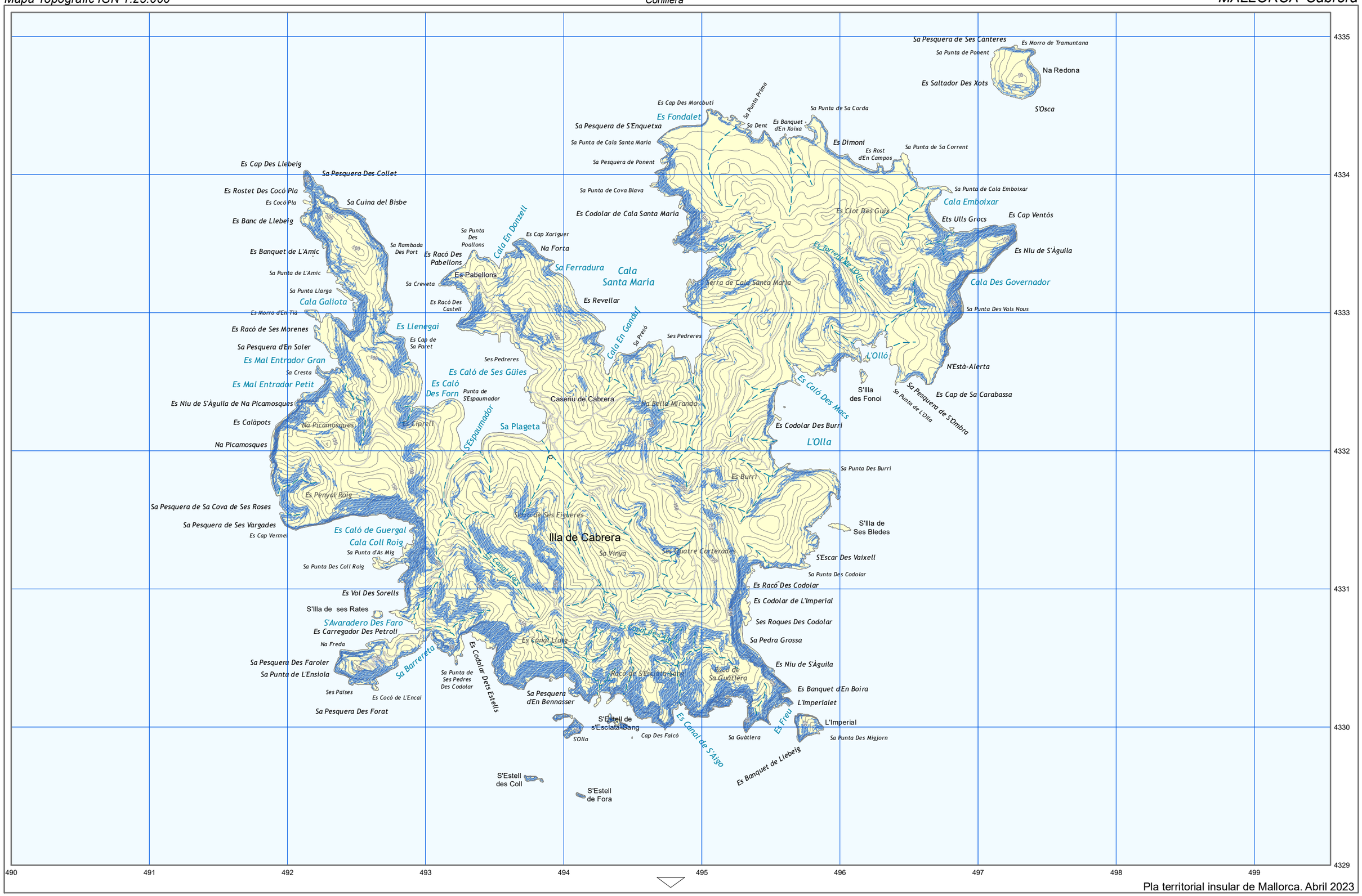

Pla territorial insular de Mallorca. Abril 2023

Arees de desenvolupament. S. Urbà i Urbanitzable o Apte per la Urbanització.

Arees de desenvolupament. AAPI Urbà i Urbanitzable o Apte per la Urbanització.

Planòl Estudi de Pendents
Àrees amb pendent superior a 50% (segons model digital)

Planòl Estudi de Pendents

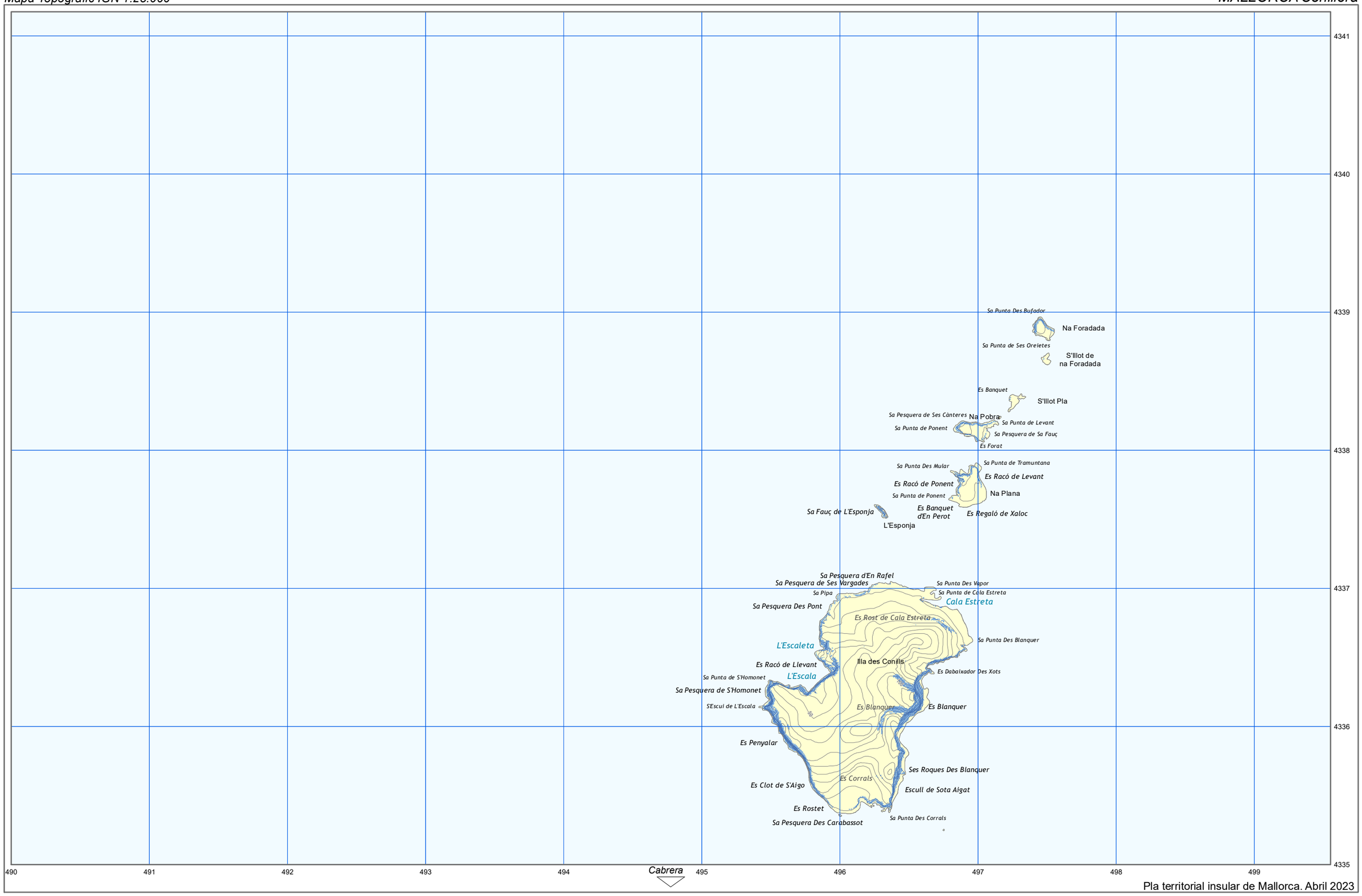

Pla territorial insular de Mallorca. Abril 2023

Arees de desenvolupament. S. Urbà i Urbanitzable o Apte per la Urbanització.

Arees de desenvolupament. AAPI Urbà i Urbanitzable o Apte per la Urbanització.

Planòl Estudi de Pendents
Àrees amb pendent superior a 50%
(segons model digital)

Planòl Estudi de Pendents