



Pla territorial de Mallorca

PLA TERRITORIAL INSULAR DE MALLORCA

MODIFICACIÓ NÚM. 4

DOCUMENTACIÓ D'APROVACIÓ INICIAL

FEBRER 2025

DOCUMENT VI - ANNEX IX. SISTEMA GENERAL TERRITORIAL "CASTELL D'ALARÓ" (AP)

Departament de Territori, Mobilitat i Infraestructures

Direcció Insular de Territori i Paisatge



**Consell de
Mallorca**

EQUIPAMENT SUPRAMUNICIPAL D'INTERPRETACIÓ HISTÒRICA, ARQUEOLÒGICA I PAISATGÍSTICA AL CASTELL D'ALARÓ

Localització:

Puig d'Alaró. Terme Municipal d'Alaró

coordenades: (481973, 4397503, 482780, 4398337) [x_min, y_min, x_max, y_max]

Delimitació:

Correspon a la mola del Puig d'Alaró fins al peu de l'escarpat, d'acord amb el plànol adjunt.

Superfície estimada:

205.038 m²

Finalitat:

L'objectiu de l'establiment d'aquest sistema general és la protecció del valor patrimonial, històric, arqueològic, natural i paisatgístic de l'indret. Les actuacions permeses s'han de destinar a la conservació, restauració, interpretació i gaudi dels seus valors, tot garantint-ne l'accés públic i una gestió adequada a l'interès general conforme a la seva destinació com a bé d'interès cultural.

Qualificació:

Sistema general territorial

Instrument d'ordenació:

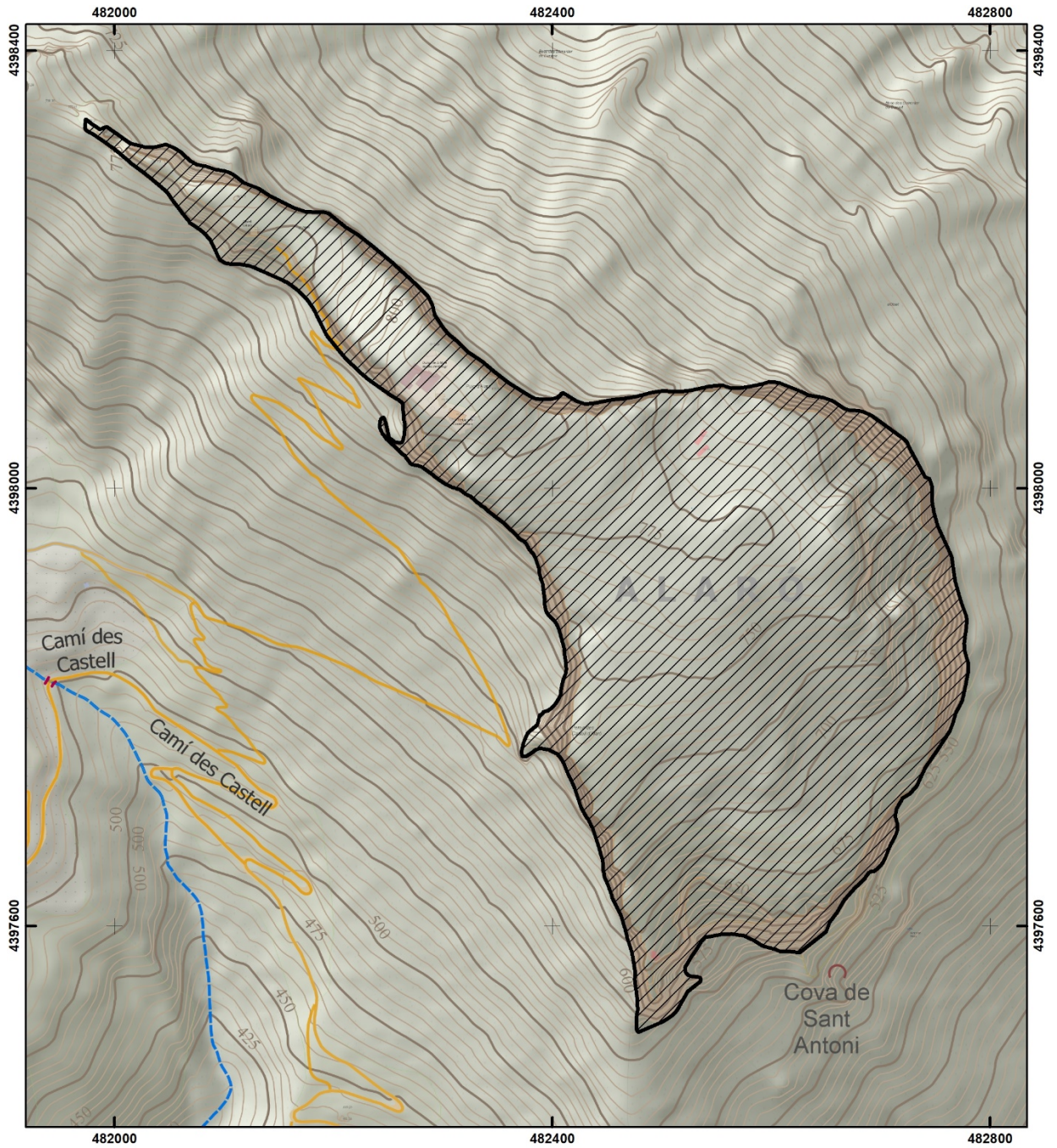
Pla especial d'ordenació del Bé d'interès cultural



Pla especial d'ordenació territorial

* Es pot ordenar mitjançant un únic pla especial que abasti tot l'àmbit del bé d'interès cultural i del sistema general territorial atenent a les finalitats indicades.

Gestió:

Pública / Privada



| | |
|---|--|
|  Delimitació del sistema general del Castell d'Alaró | Sistema de referència ETRS 89 Projecció UTM fus 31N  |
|---|--|

Document VI - Annex IX Sistema General Territorial "Castell d'Alaró" (Aprovació Inicial) - SEFYCU 3886212

Podeu accedir a aquest document en format PDF - PAdES i comprovar la seva autenticitat a la Seu Electrònica utilitzant el codi CSV següent:



URL (adreça a Internet) de la Seu Electrònica:


<https://cim.secimallorca.net/>

Codi Segur de Verificació (CSV):

K7AA DUMJ FLTJ A9FU 79XU

En aquesta adreça podeu obtenir més informació tècnica sobre el procés de signatura, així com descarregar les signatures i segells en format XAdES corresponents.

Resum de signatures i/o segells electrònics d'aquest document

| Petjada del document per al signant | Text de la signatura | Dades addicionals de la signatura |
|---|---|---|
|  | Jose Manuel Gomez Gonzalez Cap de servei jurídic d'Ordenació del Territori | Signatura electrònica avançada - FNMT-RCM - 27/3/2025 18:48 JOSE MANUEL GOMEZ GONZALEZ |
|  | Joan Carles Fuster Guasp Cap de servei tècnic | Signatura electrònica avançada - FNMT-RCM - 28/3/2025 10:05 JUAN CARLOS FUSTER GUASP |