Pla territorial de Mallorca

PLA TERRITORIAL INSULAR DE MALLORCA
MODIFICACIÓ NÚM. 4

PLÀNOLS D'INFORMACIÓ
DOCUMENT D'APROVACIÓ INICIAL
FEBRER 2025

Departament de Territori, Mobilitat i Infraestructures
Direcció Insular de Territori i Paisatge

Consell de Mallorca

ÍNDEX DE PLÀNOLS

PI-01. Aptitud del territori per a les instal·lacions d'energia solar fotovoltaica del Pla Director Sectorial Energètic de les Illes Balears
PI-02. Aptitud del territori per a les instal·lacions d'energia eòlica del Pla Director Sectorial Energètic de les Illes Balears
PI-03. Radiació solar
PI-04. Velocitat del vent
PI-05. Mapa forestal (any 2012)
PI-06. Capacitat infraestructura elèctrica
PI-07. Parcs fotovoltaics
PI-08. Pla Territorial insular de Mallorca
PI-09. Pla d'Intervenció d'Àmbits Turístics (PIAT)
PI-10. Mapa Urbanístic de les Illes Balears (MUIB)
PI-11. Model digital d'elevacions
PI-12. Model digital de pendents
PI-13. Model digital d'orientacions
PI-14. Hàbitats d'interès comunitari
PI-15. Espais naturals protegits
PI-16. Xarxa Natura 2000
PI-17. Béns d'Interès Cultural i Bens Catalogats
PI-18. Interès agrològic
PI-19. Riscos
PI-20. Vulnerabilitat d'aqüífers
PI-21. Visibilitat des de les principals infraestructures de transport terrestre, les rutes senderistes i la via verda
PI-22. Paisatges oberts
PI-23. Unitats paisatge
PI-24. Valoració paisatgística
PI-25. Delimitació Serra de Tramuntana Patrimoni Mundial UNESCO
PI-26. Recintes declarats PAC any 2023
PI-27. Zones regables amb aigües regenerades

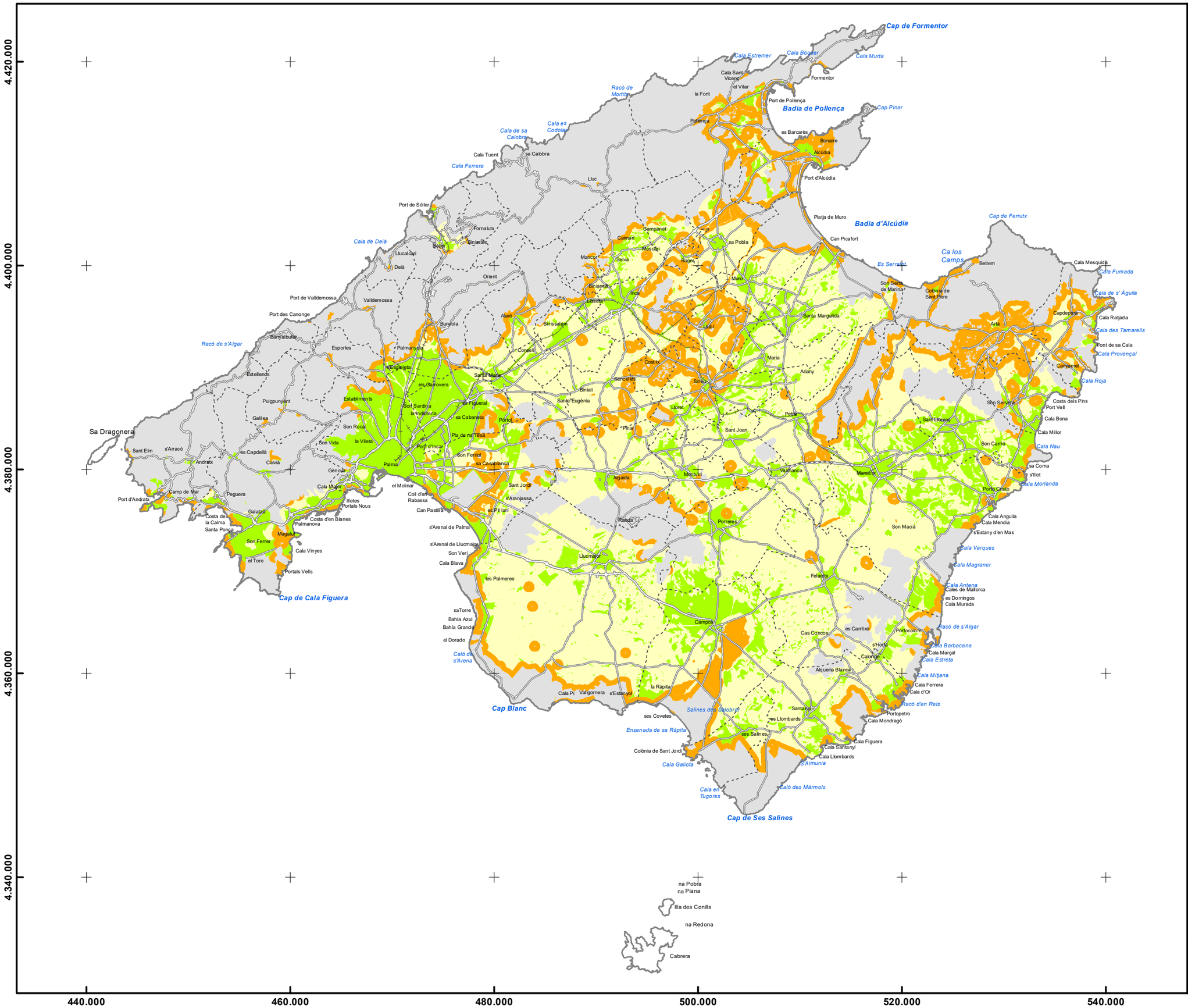

LLEGENDA

Zones d'aptitud ambiental i territorial

- Zona d'aptitud alta
- Zona d'aptitud mitjana
- Zona d'aptitud baixa
- Zona d'exclusió

Font de dades:
Pla Director Sectorial Energètic de les Illes Balears

Consell de Mallorca

MODIFICACIÓ NÚMERO 4 DEL PLA TERRITORIAL INSULAR DE MALLORCA

Document per a l'aprovació inicial
Febrer 2025

Plànol d'informació: **PI-01**

Aptitud del territori per a les instal·lacions d'energia solar fotovoltaica del Pla Director Sectorial Energètic de les Illes Balears

ESCALA: *1:350.000*

0 3,5 7 14 Km

Sistema de referència: ETRS 89 Projecció UTM fus 31N

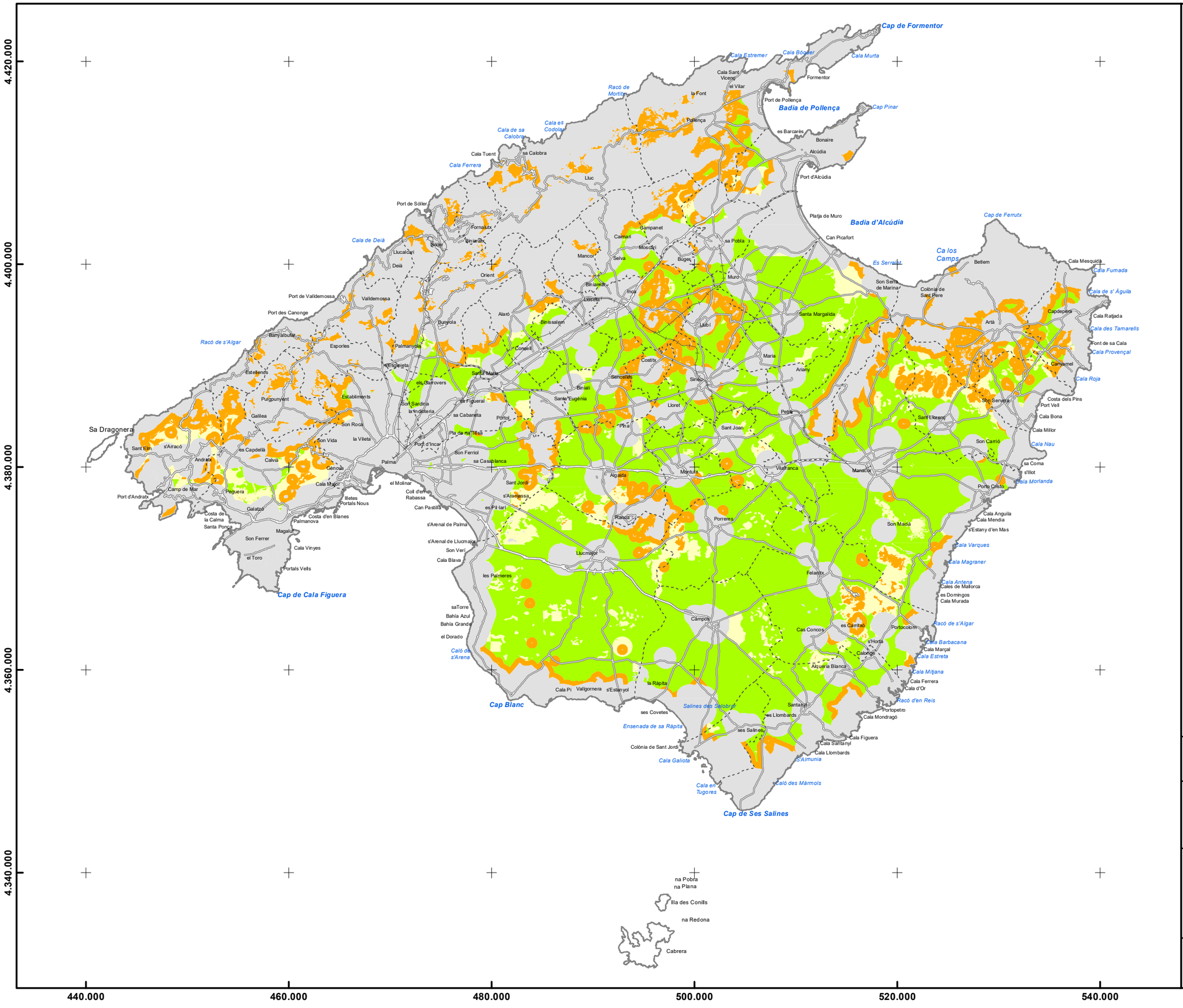

LLEGENDA

Zones d'aptitud ambiental i territorial

- Zona d'aptitud alta
- Zona d'aptitud mitjana
- Zona d'aptitud baixa
- Zona d'exclusió

Font de dades:
Pla Director Sectorial Energètic de les Illes Balears

Consell de Mallorca

MODIFICACIÓ NÚMERO 4 DEL PLA TERRITORIAL INSULAR DE MALLORCA

Document per a l'aprovació inicial
Febrer 2025

Plànol d'informació: **PI-02**

Aptitud del territori per a les instal·lacions d'energia eòlica del Pla Director Sectorial Energètic de les Illes Balears

ESCALA: *1:350.000*

0 3,5 7 14 Km

Sistema de referència: ETRS 89 Projecció UTM fus 31N

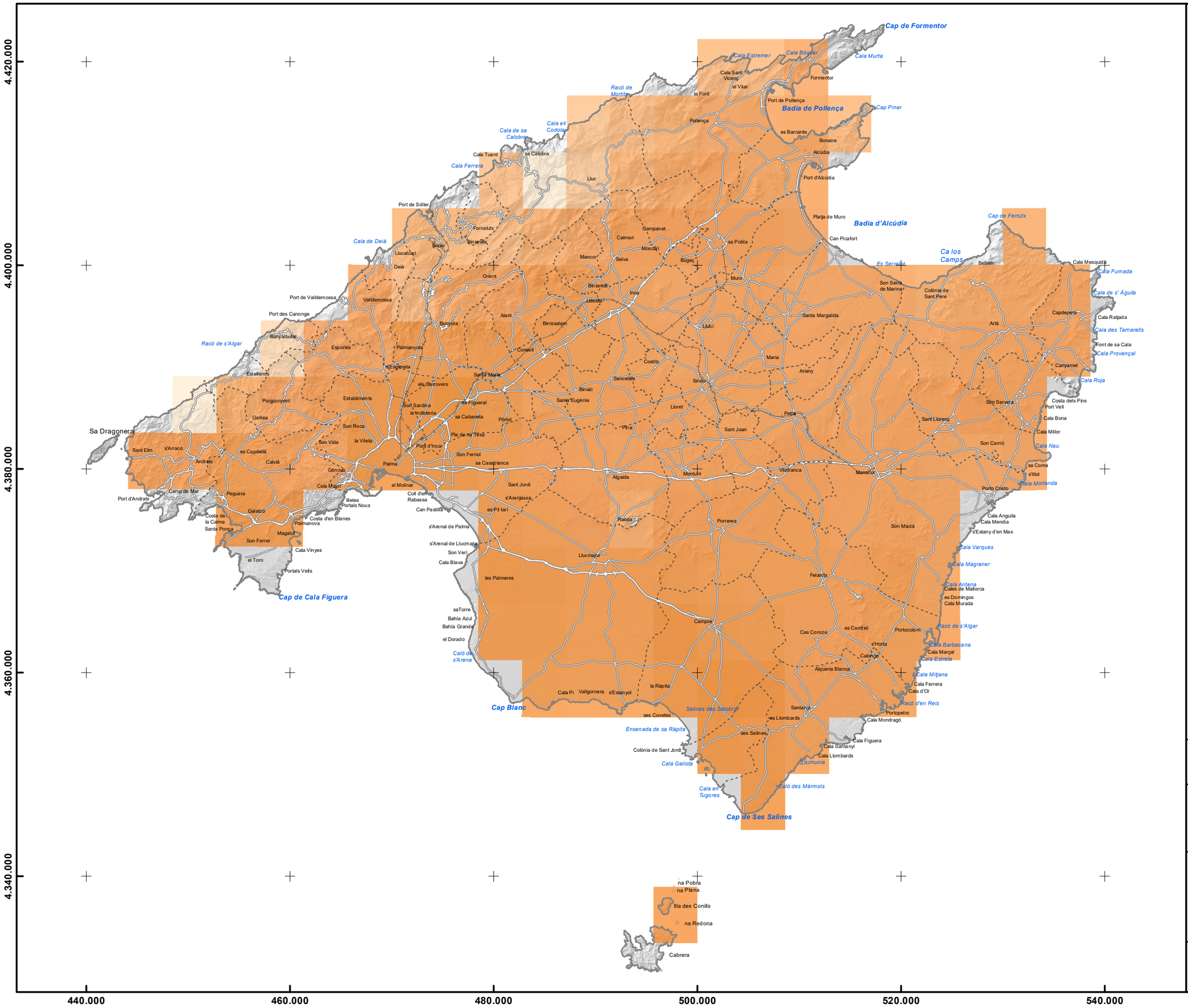

LLEGENDA

Mitjana anual de la irradiància global anual sobre una superfície horitzontal (kWh/m2)
Període 2005-2020

1774,33

1381,04

Font de dades:
Comissió europea
https://joint-research-centre.ec.europa.eu/pvgis-online-tool/pvgis-data-download/sarah-2-solar-radiation-data_en

Consell de Mallorca

MODIFICACIÓ NÚMERO 4 DEL PLA TERRITORIAL INSULAR DE MALLORCA

Document per a l'aprovació inicial
Febrer 2025

Plànol d'informació: **PI-03**

Radiació solar

ESCALA: *1:350.000*
0 3,5 7 14 Km

Sistema de referència: ETRS 89 Projecció UTM fus 31N

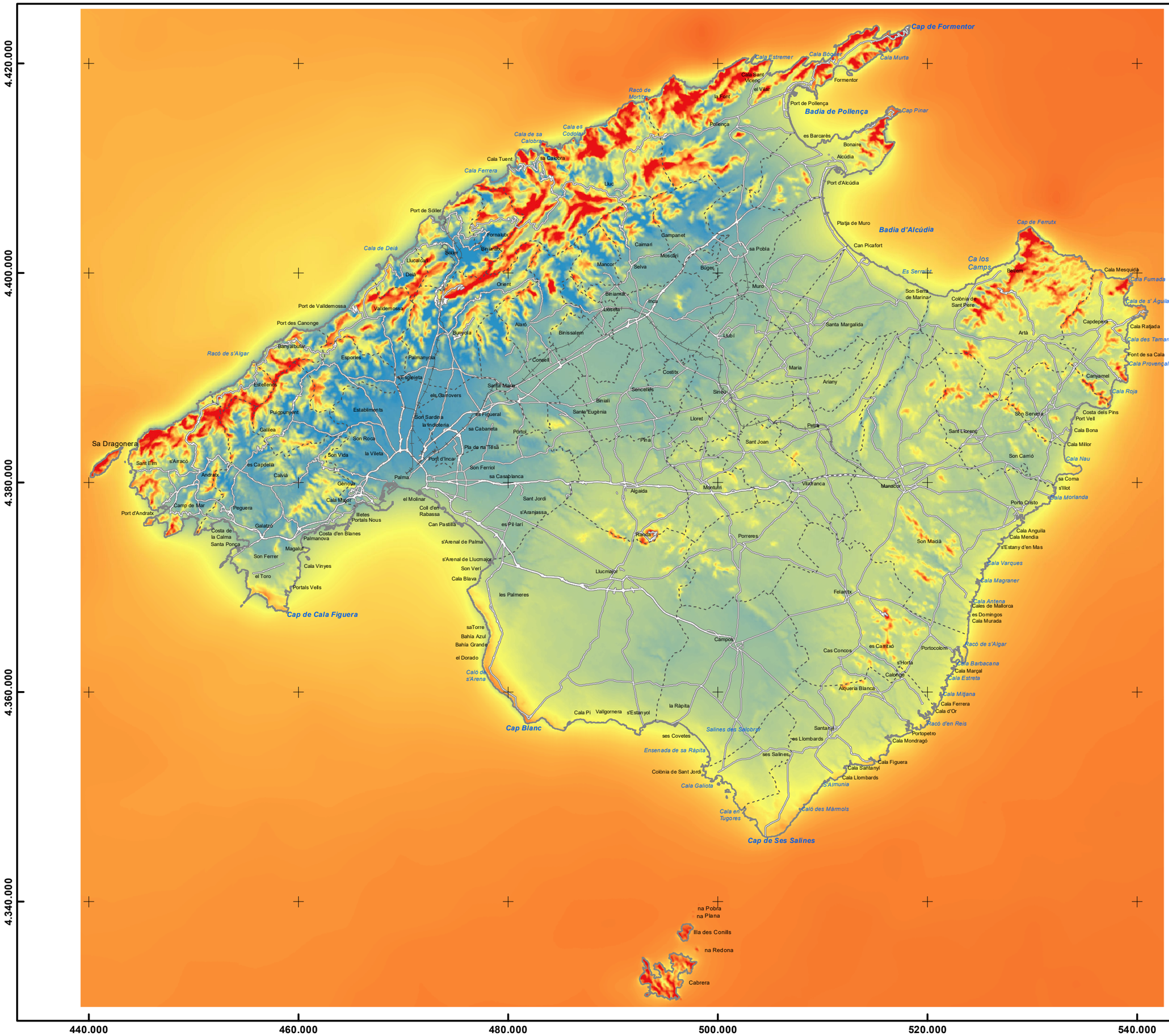

LLEGENDA

Velocitat del vent a 50 m d'alçada (m/s)

High : 11,9649

Low : 1,33064

Font de dades:
Atles de vent de la Unió Europea
https://map.neweuropeanwindatlas.eu/

Consell de Mallorca

MODIFICACIÓ NÚMERO 4 DEL PLA TERRITORIAL INSULAR DE MALLORCA

Document per a l'aprovació inicial
Febrer 2025

Plànol d'informació: **PI-04**

Velocitat del vent

N

ESCALA: *1:350.000*

0 3,5 7 14 Km

Sistema de referència: ETRS 89 Projecció UTM fus 31N

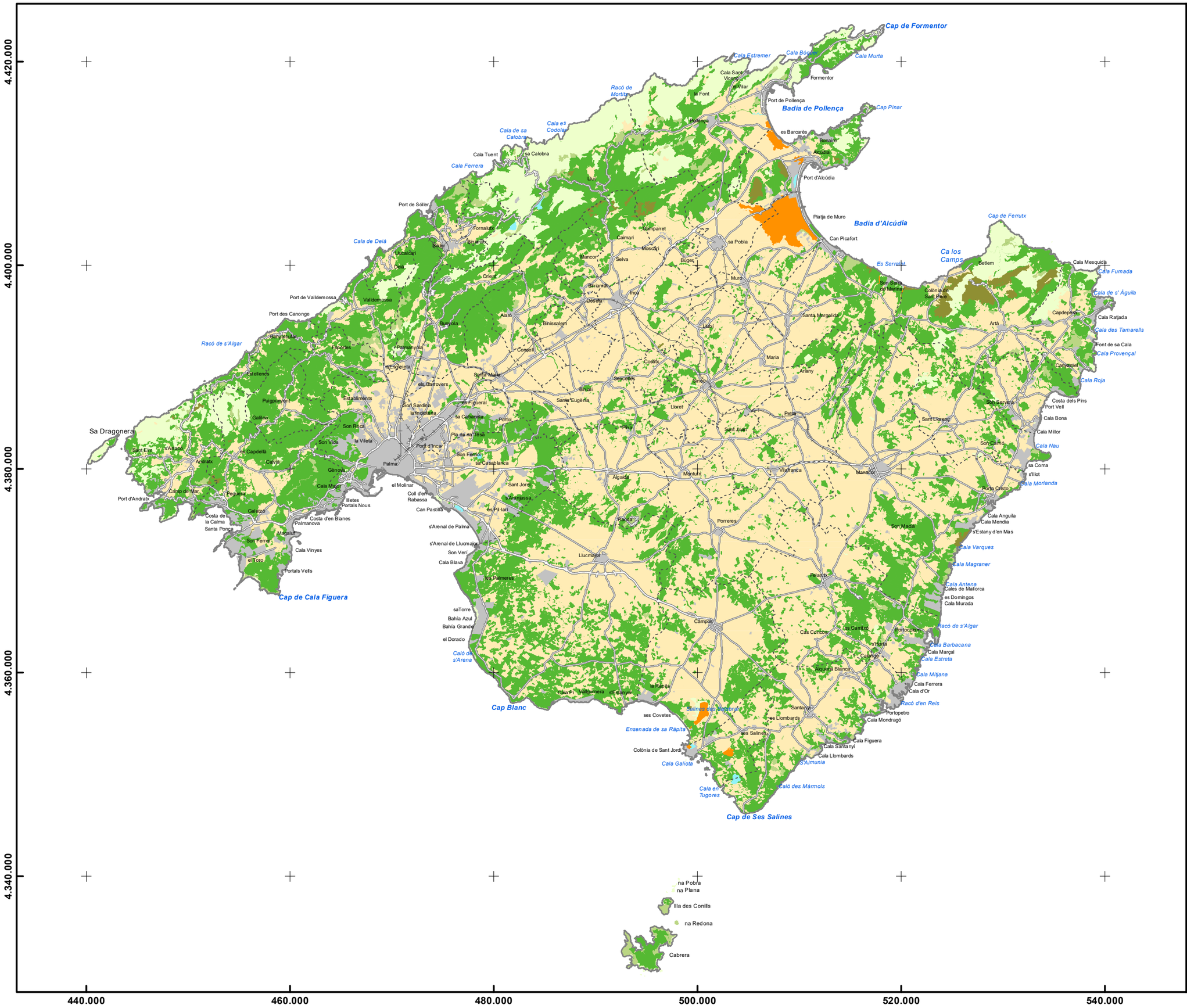
4.420.000
4.400.000
4.380.000
4.360.000
4.340.000
440.000
460.000
480.000
500.000
520.000
540.000
Cap de Formentor
Cala Estremer
Cala Boquer
Cala Murta
Formentor
Cala Sant Vicent
Port de Pollença
Badia de Pollença
Cap Pinar
Racó de Mortitx
Cala es Codolar
Cala de sa Calobra
Cala Tuent
sa Calobra
Cala Ferrera
Port de Sóller
Cala de Deià
Port de Valldemossa
Port des Canonge
Racó de s'Algar
Sa Dragonera
Cap de Cala Figuera
Port d'Andratx
Cap Blanc
Caló de s'Arena
Cala Blava
Bahía Azul
Bahía Grande
el Dorado
Ensenada de sa Ràpita
Colònia de Sant Jordi
Cala Galiota
Salines des Trenc
Cala en Tugores
Caló des Mànmols
Cap de Ses Salines
Badia d'Alcúdia
Platja de Muro
Can Picafort
Cap de Ferrutx
Ca los Camps
Es Serrallet
Cala Mesquida
Cala Fumada
Cala de s' Aguila
Cala Ratjada
Cala des Tamarells
Font de sa Cala
Cala Provençal
Cala Roja
Costa dels Pins
Port Vell
Cala Bona
Cala Millor
Cala Nau
sa Coma
s'Illot
Cala Morlanda
Porto Cristo
Cala Anguila
Cala Mendia
s'Estany d'en Mas
Cala Varques
Cala Magraner
Cala Antena
Cales de Mallorca
es Domingos
Cala Murada
Racó de s'Algar
Cala Barbacana
Cala Marçal
Cala Estreta
Cala Mitjana
Cala Ferrera
Cala d'Or
Racó d'en Reis
Portopetro
Cala Mondragó
Cala Figuera
Cala Santanyí
Cala Llombards
S'Almunia
Palma
Calvià
Andratx
Sant Elm
Capdellà
Galilea
Establiments
Son Roca
Son Vida
la Vileta
Génova
Cala Major
Son Ferrer
el Toro
Portals Vells
Cala Vinyes
Palmanova
Magaluf
Costa de la Calma
Santa Ponça
Camp de Mar
Peguera
Galatzó
Illetes
Portals Nous
Costa d'en Blanes
el Molinar
Coll d'en Rabassa
Can Pastilla
s'Arenal de Palma
s'Arenal de Llucmajor
Son Verí
Llucmajor
es Palmeres
saTorre
Campos
Santanyí
Ses Salines
Colònia de Sant Jordi
Ses Covetes
la Ràpita
Sa Pobla
Muro
Inca
Selva
Mancor
Caimari
Moscari
Buger
Binissalem
Alaró
Lloseta
Bunyola
Orient
Fornalutx
Sóller
Deià
Lucalcari
Valldemossa
Esporles
Palma nova
Calvià
Puigpunyent
Galilea
Establiments
Son Roca
Son Vida
la Vileta
Génova
Cala Major
Son Ferrer
el Toro
Portals Vells
Cala Vinyes
Palmanova
Magaluf
Costa de la Calma
Santa Ponça
Camp de Mar
Peguera
Galatzó
Illetes
Portals Nous
Costa d'en Blanes
el Molinar
Coll d'en Rabassa
Can Pastilla
s'Arenal de Palma
s'Arenal de Llucmajor
Son Verí
Cala Blava
es Palmeres
saTorre
Bahía Azul
Bahía Grande
el Dorado
Caló de s'Arena
Cala Pi
Vallgomera
s'Estanyol
la Ràpita
Ses Covetes
Colònia de Sant Jordi
Cala Galiota
Salines des Trenc
Cala en Tugores
Caló des Mànmols
Cap de Ses Salines
Santanyí
es Llombards
Cala Llombards
Cala Santanyí
Cala Figuera
S'Almunia
Portopetro
Cala Mondragó
Racó d'en Reis
Cala d'Or
Cala Ferrera
Cala Mitjana
Cala Estreta
Cala Marçal
Cala Barbacana
Racó de s'Algar
Portocolom
Cala Antena
Cales de Mallorca
es Domingos
Cala Murada
Cala Magraner
Cala Varques
Cala Anguila
Cala Mendia
s'Estany d'en Mas
Son Macia
Porto Cristo
Cala Morlanda
sa Coma
s'Illot
Cala Millor
Cala Nau
Son Carrió
Son Servera
Costa dels Pins
Port Vell
Cala Bona
Sant Llorenç
Petra
Manacor
Vilafranca
Montuiri
Algaida
Sant Joan
Lloret
Sineu
Santa Eugènia
Binissalem
Costix
Maria
Ariany
Santa Margalida
Llubí
Muro
Inca
Sencelles
Santa Maria
Consell
Alaró
Binissalem
Lloseta
Bunyola
Orient
Selva
Mancor
Caimari
Moscari
Buger
Campanet
Lluc
Cala Tuent
sa Calobra
Port de Pollença
Pollença
Cala Sant Vicent
Formentor
Cala Estremer
Cala Boquer
Cala Murta
Cap de Formentor
Cap Pinar
Badia de Pollença
es Barcarès
Bonaire
Alcúdia
Port d'Alcúdia
Platja de Muro
Can Picafort
Badia d'Alcúdia
Cap de Ferrutx
Ca los Camps
Es Serrallet
Son Serra de Marina
Colònia de Sant Pere
Betlem
Cala Mesquida
Cala Fumada
Cala de s' Aguila
Capdepera
Cala Ratjada
Cala des Tamarells
Font de sa Cala
Cala Provençal
Canyamel
Cala Roja
Artà
Son Servera
Costa dels Pins
Port Vell
Cala Bona
Cala Millor
Cala Nau
Son Carrió

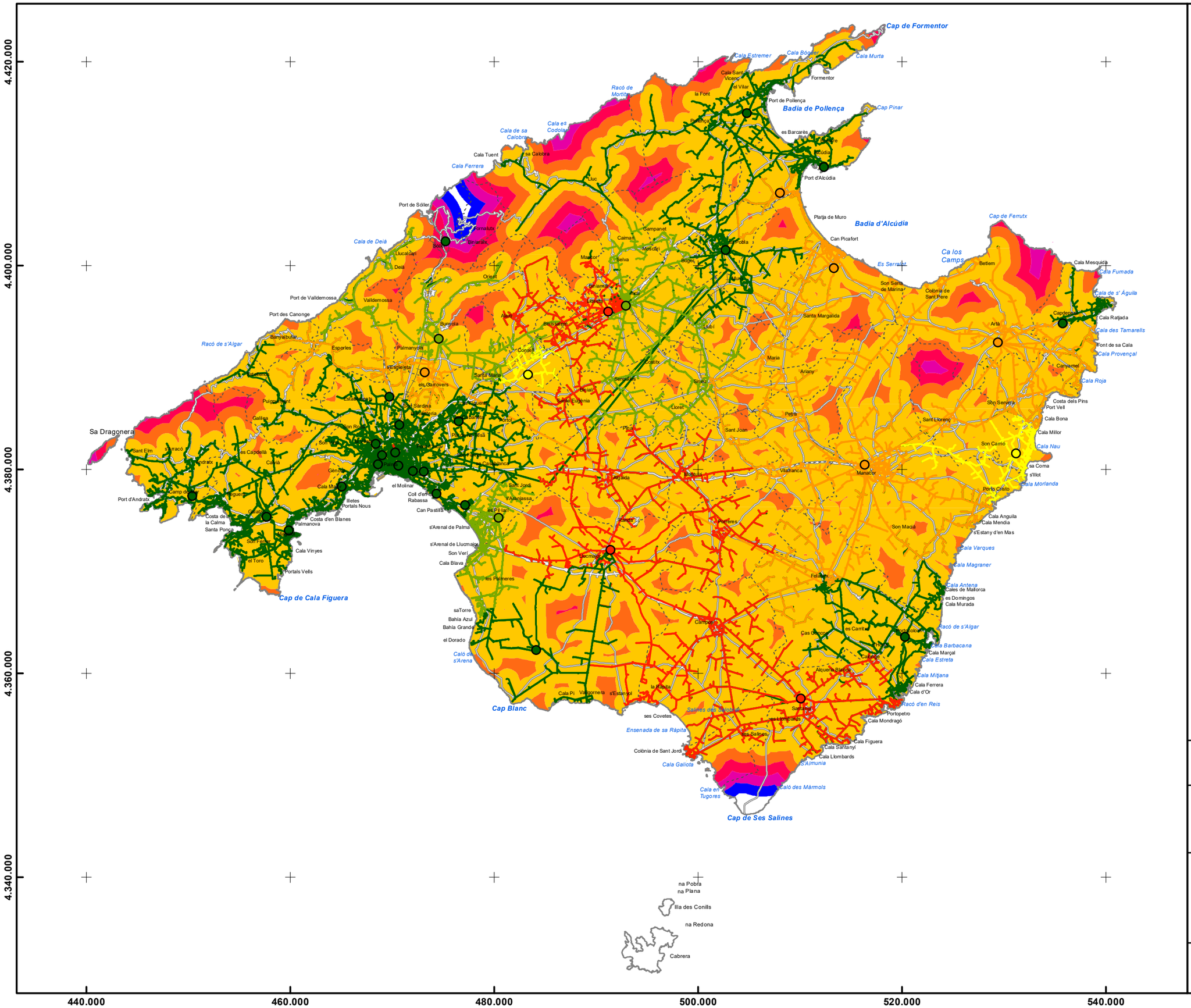

LLEGENDA

Capacitat de les subestacions

- < 5%
- 5% - 25%
- 25% - 50%
- 50% - 75%
- > 75%

Xarxa de Mitjana Tensió

- Molt baixa
- Baixa
- Mitjana
- Alta
- Molt alta

Distància a la xarxa de MT

- 1 km
- 2 Km
- 3 Km
- 4 Km
- 5 Km

Font de dades:
Servei d'Ordenació del Territori del Departament de Territori

Consell de Mallorca

MODIFICACIÓ NÚMERO 4 DEL PLA TERRITORIAL INSULAR DE MALLORCA

Document per a l'aprovació inicial
Febrer 2025

Plànol d'informació: **PI-06**

Capacitat infraestructura elèctrica

N

ESCALA: *1:350.000*

0 3,5 7 14 Km

Sistema de referència: ETRS 89 Projecció UTM fus 31N

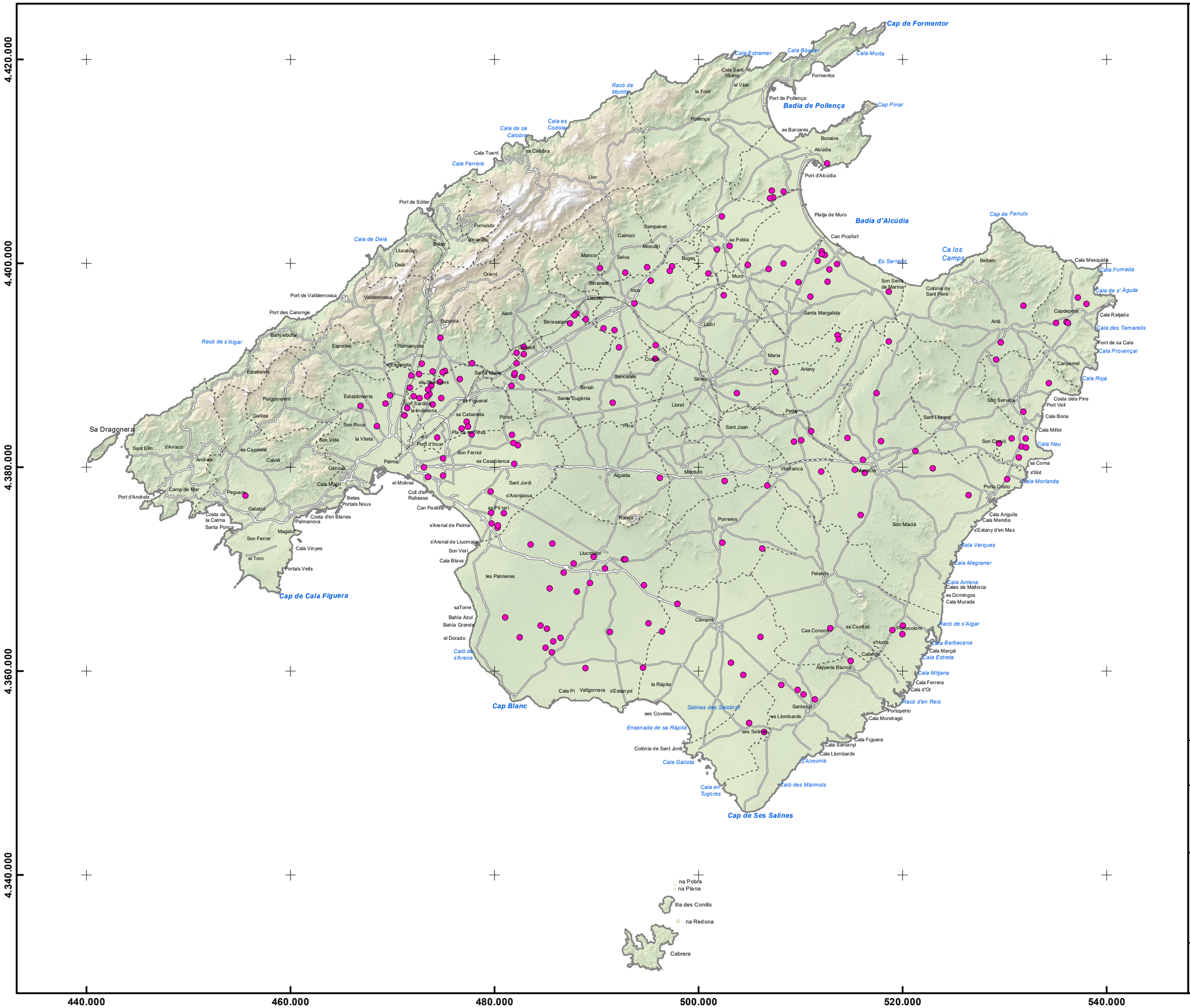

LLEGENDA

PFV executats o en tramitació

Font de dades:
Servei d'Ordenació del Territori del Departament de Territori

Consell de Mallorca

MODIFICACIÓ NÚMERO 4 DEL PLA TERRITORIAL INSULAR DE MALLORCA

Document per a l'aprovació inicial
Febrer 2025

Plànol d'informació: **PI-07**

Parcs fotovoltaics

ESCALA: *1:350.000*

0 3,5 7 14 Km

Sistema de referència: ETRS 89 Projecció UTM fus 31N

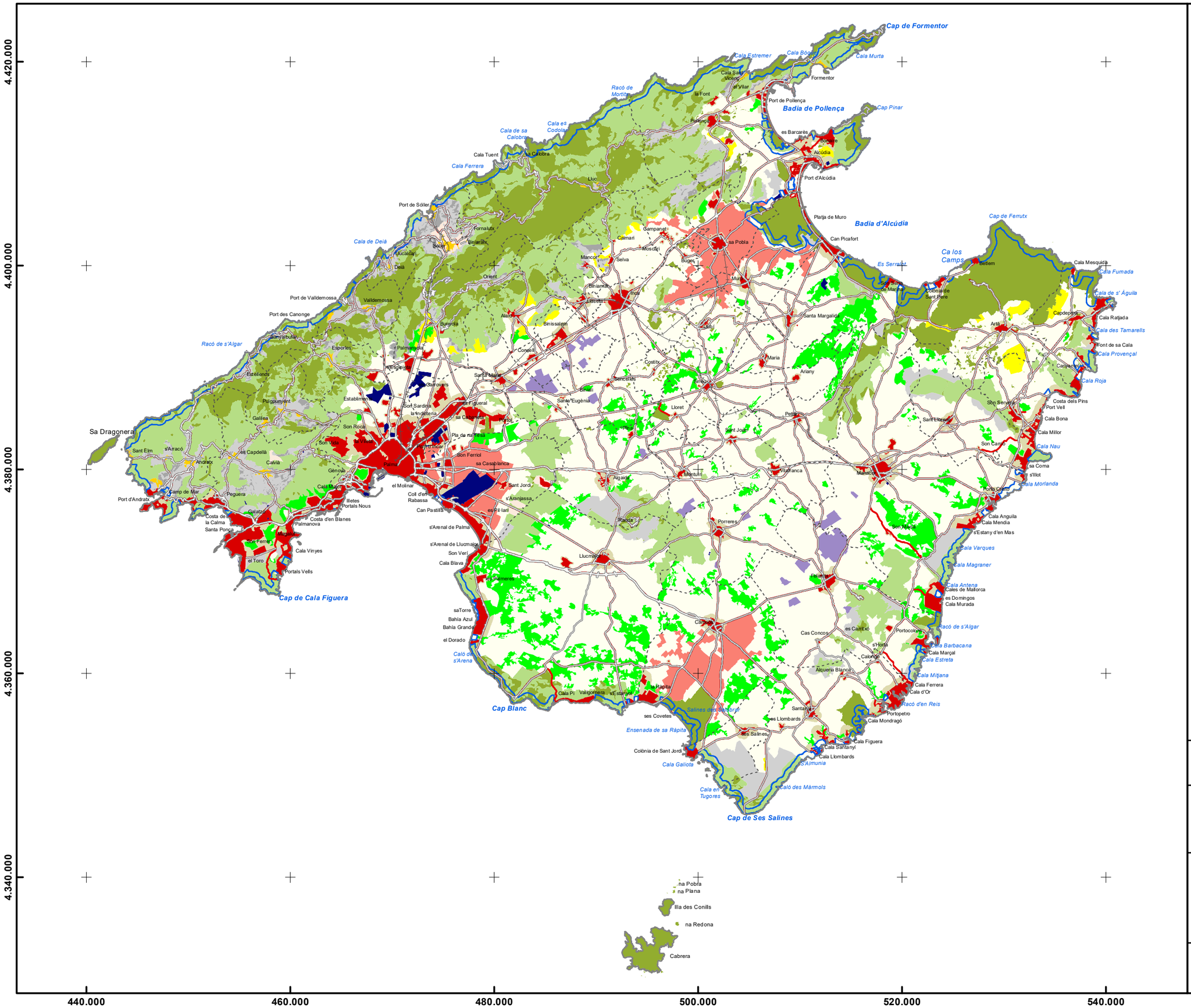

LLEGENDA

Àrees de desenvolupament urbà i categories del sòl rústic

- AANP
- ANEI
- ARIP Boscós
- ARIP
- AIA Extensiva Oliverar
- AIA Extensiva Vinya
- AIA Intensiva
- SRG-Forestal
- SRG
- AT Creixement
- AT Harmonització
- AAPI a Sòl Rústic
- Àrees de desenvolupament: AAPI Urbà i Urbanitzable
- Àrees de desenvolupament: Sòl Urbà i Urbanitzable
- Sistema General Sòl Rústic

Àrees de protecció territorial

- APT Carreteres
- APT Costa

Font de dades:
Servei d'Ordenació del territori del Departament de Territori

Consell de Mallorca

MODIFICACIÓ NÚMERO 4 DEL PLA TERRITORIAL INSULAR DE MALLORCA

Document per a l'aprovació inicial
Febrer 2025

Plànol d'informació: **PI-08**

Pla Territorial insular de Mallorca

ESCALA: *1:350.000*

0 3,5 7 14 Km

Sistema de referència: ETRS 89 Projecció UTM fus 31N

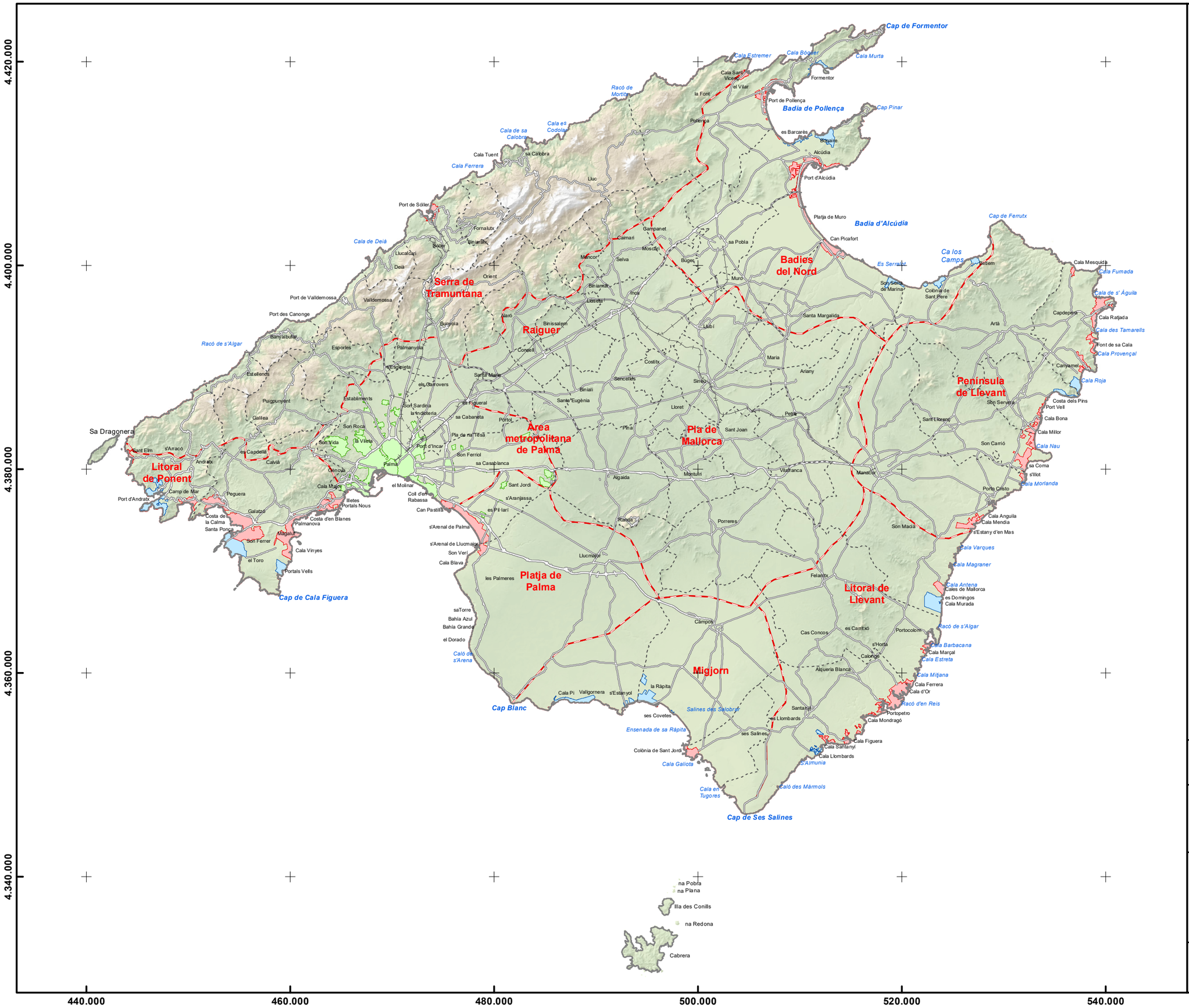

LLEGENDA

- Zona Turística
- Zona Residencial ZR2
- Palma Capital

Sistema Turístic Territorial

Font de dades:
PIAT. Consell de Mallorca

Consell de Mallorca

MODIFICACIÓ NÚMERO 4 DEL PLA TERRITORIAL INSULAR DE MALLORCA

Document per a l'aprovació inicial
Febrer 2025

Plànol d'informació: **PI-09**

Pla d'Intervenció d'Àmbits Turístics (PIAT)

N

ESCALA: *1:350.000*

0 3,5 7 14 Km

Sistema de referència: ETRS 89 Projecció UTM fus 31N

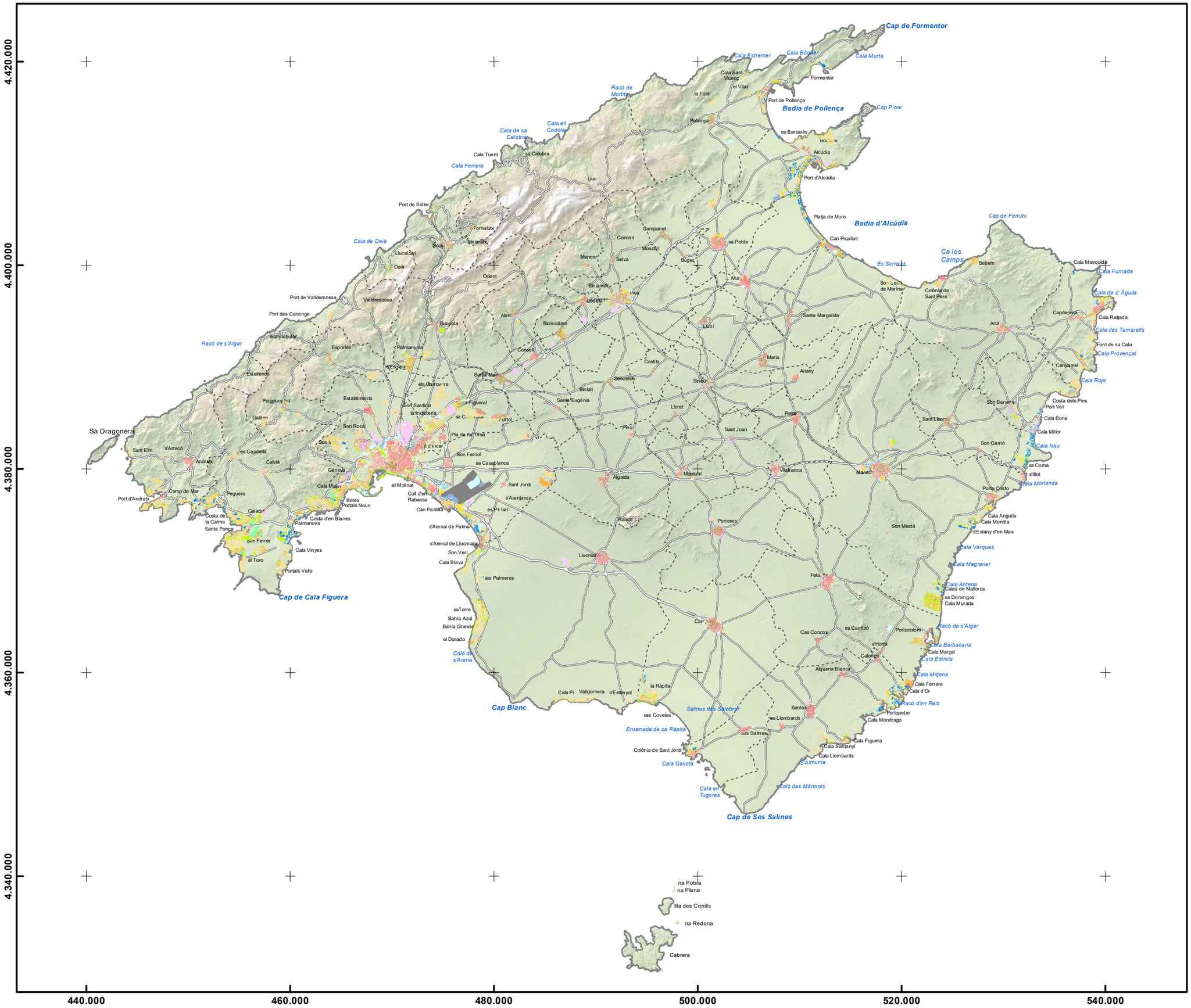

LLEGENDA

QUALIFICACIONS

- Nucli antic
- Intensiva plurifamiliar
- Intensiva unifamiliar
- Extensiva plurifamiliar
- Extensiva unifamiliar
- Turístic
- Terciari
- Industrial
- Espais lliures públics
- Espais lliures privats
- Equipament cultural
- Equipament docent o educatiu
- Equipament sanitari
- Equipament administratiu
- Equipament esportiu
- Equipament religiós
- Equipament assistencial
- Cementeri
- Intal·lacions i serveis
- Comunicacions i telecomunicacions
- Estació de serveis
- Xarxa viària pública
- Xarxa viària de domini privat
- Transport
- Aparcament de vehicles
- Assentament dins medi rural
- Sòl urbanitzable residencial
- Sòl urbanitzable industrial
- Sòl urbanitzable terciari
- Sòl urbanitzable turístic
- Sòl rústic

Font de dades:
Infraestructura de dades espacials de les Illes Balears (IDEIB)

Consell de Mallorca

MODIFICACIÓ NÚMERO 4 DEL PLA TERRITORIAL INSULAR DE MALLORCA

Document per a l'aprovació inicial
Febrer 2025

Plànol d'informació: **PI-10**

Mapa Urbanísitic de les Illes Balears (MUIB)

ESCALA: *1:350.000*
0 3,5 7 14 Km

Sistema de referència: ETRS 89 Projecció UTM fus 31N

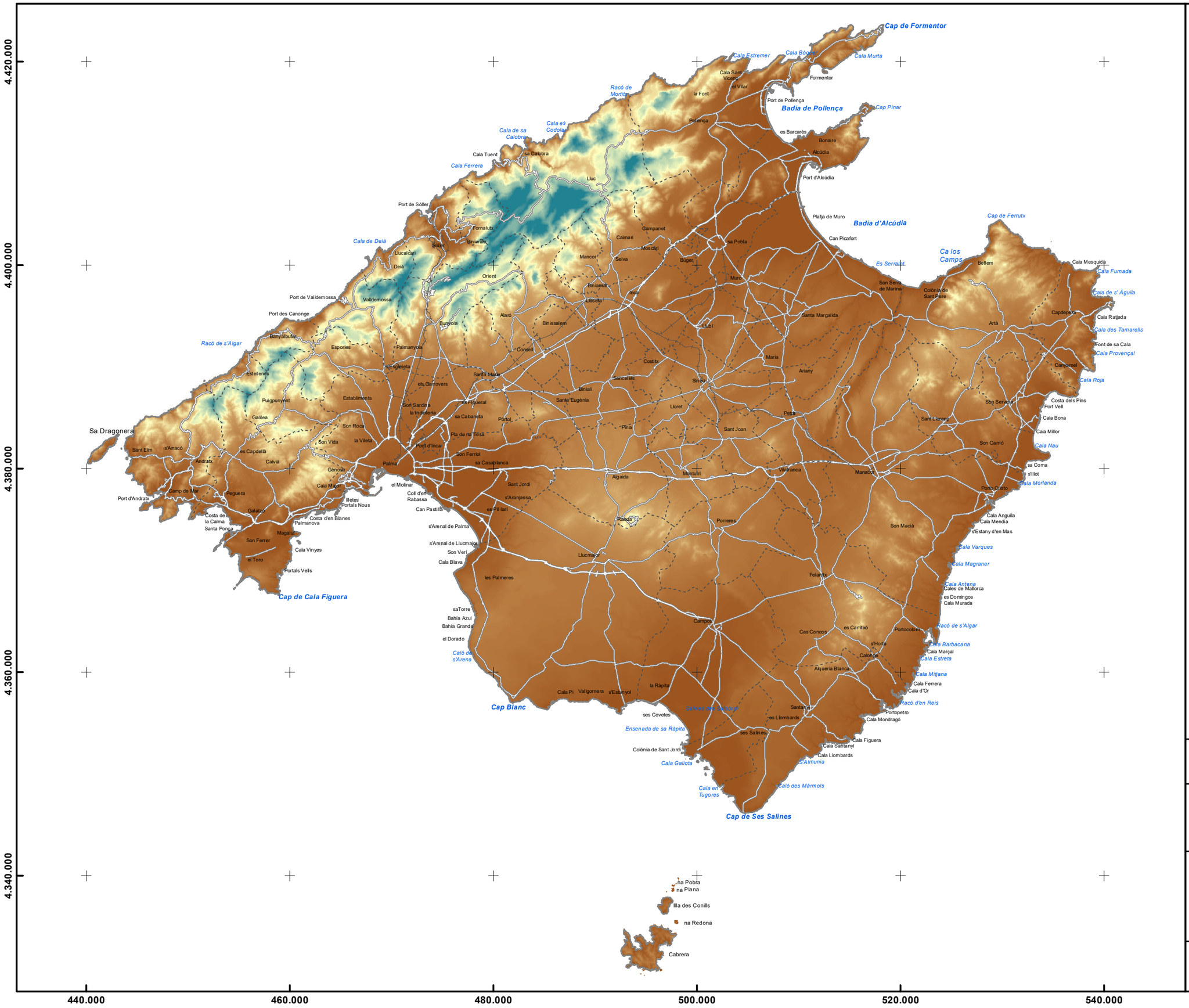

LLEGENDA

Model digital d'elevacions (m)

High : 1129,18

Low : 0

Font de dades:
IDEIB

Consell de Mallorca

MODIFICACIÓ NÚMERO 4 DEL PLA TERRITORIAL INSULAR DE MALLORCA

Document per a l'aprovació inicial
Febrer 2025

Plànol d'informació: **PI-11**

Model digital d'elevacions

ESCALA: *1:350.000*

0 3,5 7 14 Km

N

Sistema de referència: ETRS 89 Projecció UTM fus 31N

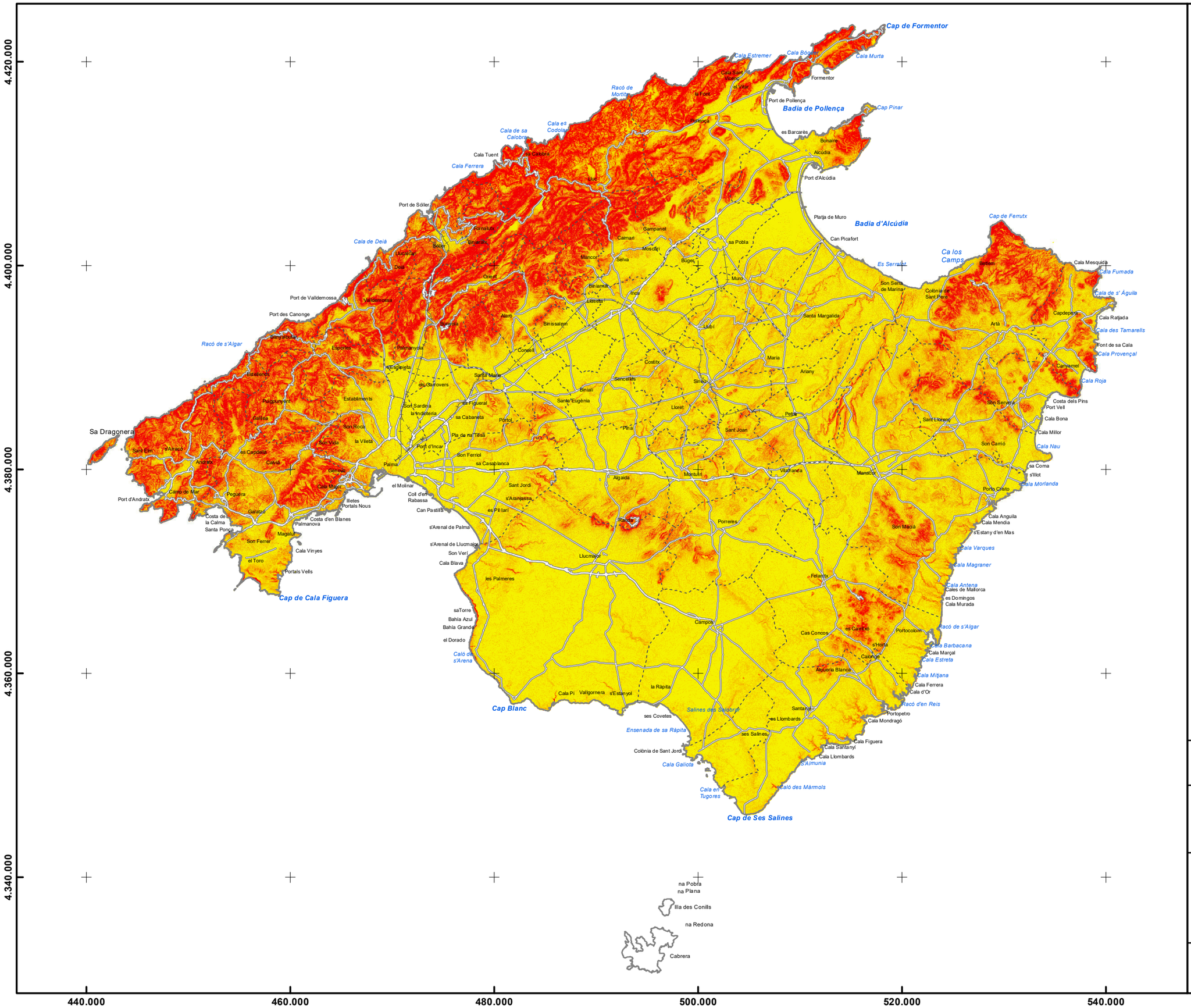

LLEGENDA

Model digital de pendents (%)

Font de dades:
IDEIB

Consell de Mallorca

MODIFICACIÓ NÚMERO 4 DEL PLA TERRITORIAL INSULAR DE MALLORCA

Document per a l'aprovació inicial
Febrer 2025

Plànol d'informació: **PI-12**

Model digital de pendents

N

ESCALA: *1:350.000*

0 3,5 7 14 Km

Sistema de referència: ETRS 89 Projecció UTM fus 31N

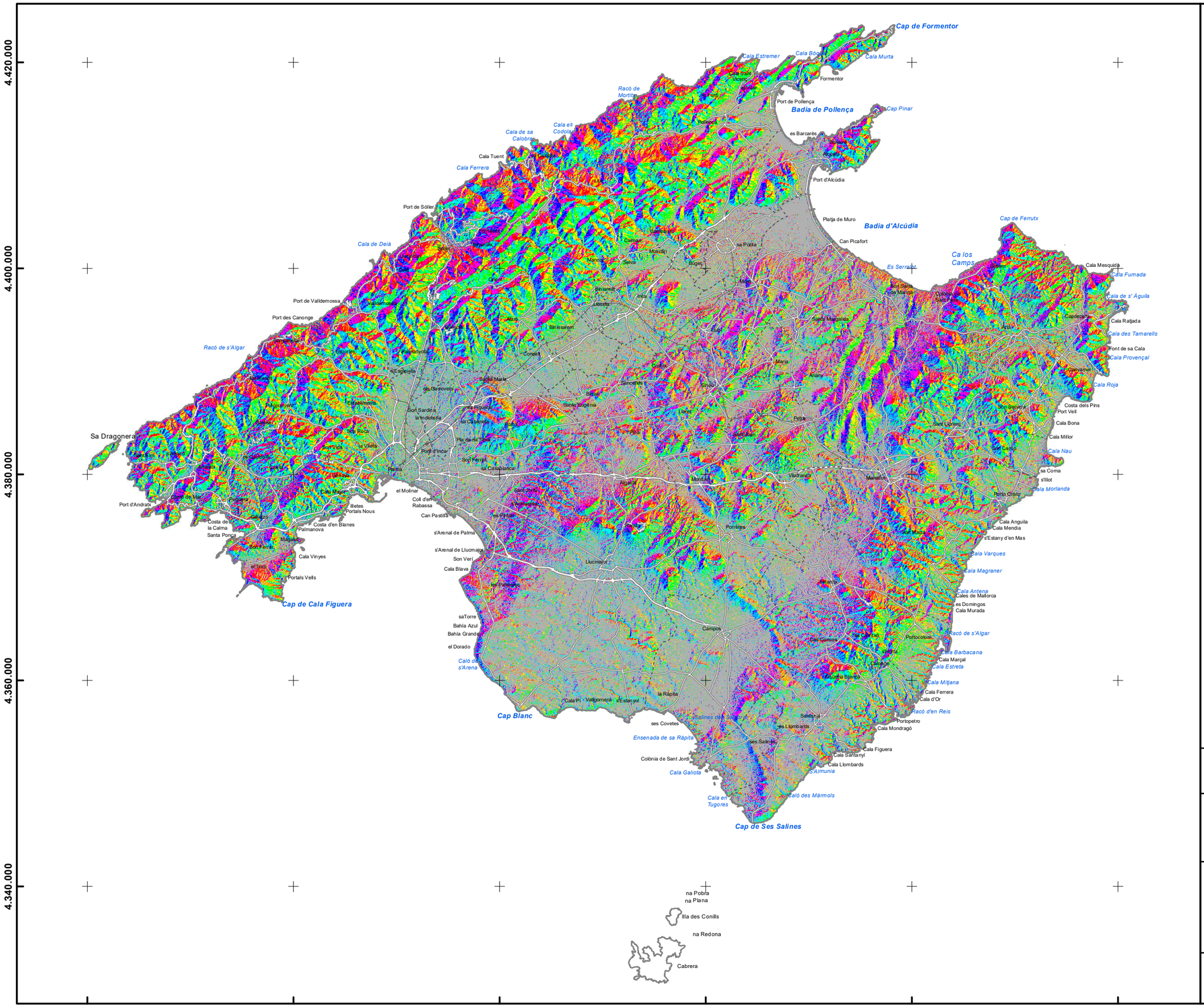

LLEGENDA

Orientació del terreny

- Pla (-1)
- Nord (0-22.5)
- Nord-est (22.5-67.5)
- Est (67.5-112.5)
- Sud-est (112.5-157.5)
- Sud (157.5-202.5)
- Sud-oest (202.5-247.5)
- Oest (247.5-292.5)
- Nord-oest (292.5-337.5)
- Nord (337.5-360)

Font de dades:
IDEIB

Consell de Mallorca

MODIFICACIÓ NÚMERO 4 DEL PLA TERRITORIAL INSULAR DE MALLORCA

Document per a l'aprovació inicial
Febrer 2025

Plànol d'informació: **PI-13**

Model digital d'orientacions

N

ESCALA: *1:350.000*

0 3,5 7 14 Km

Sistema de referència: ETRS 89 Projecció UTM fus 31N

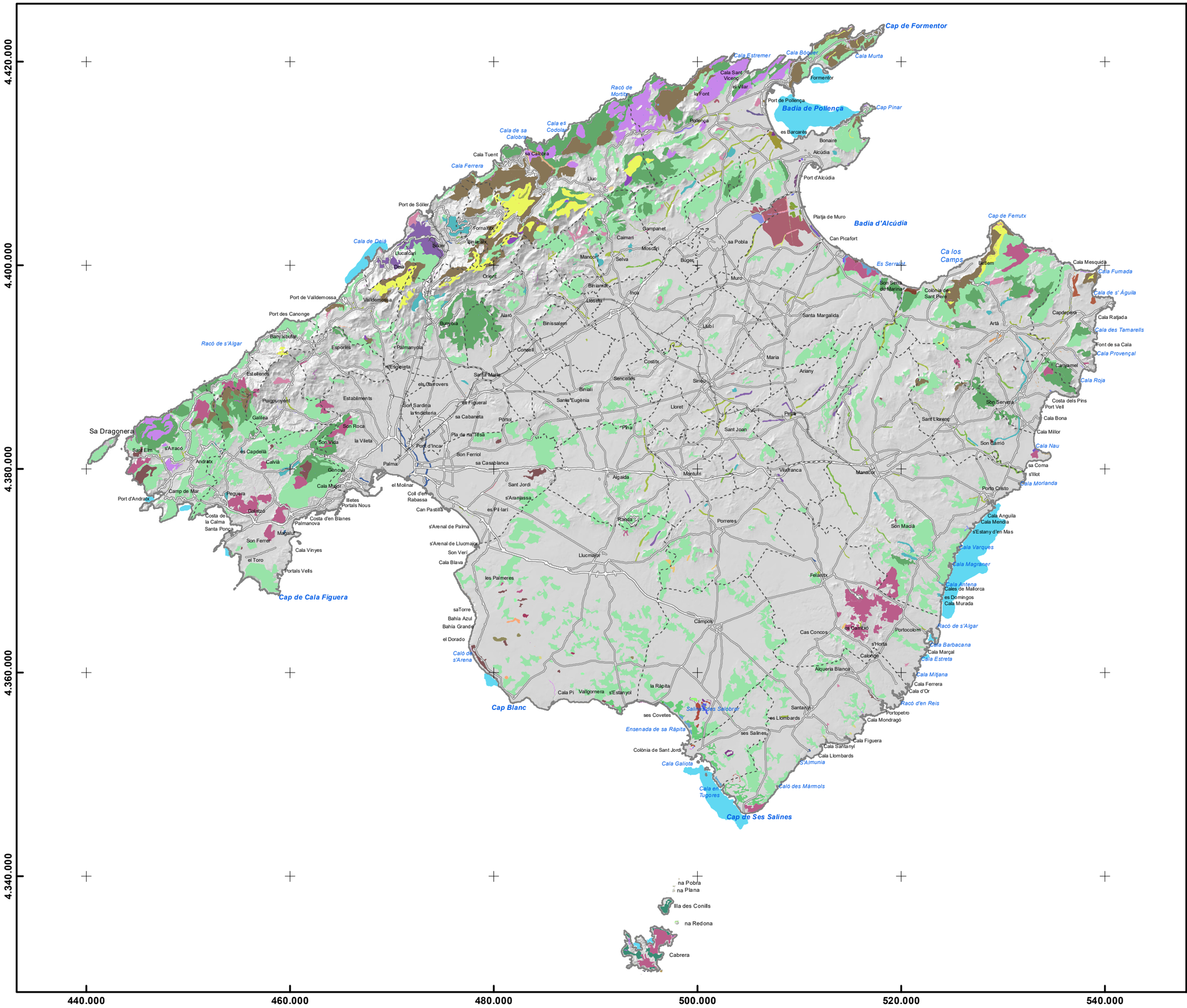

LLEGENDA

Font de dades:
IDEIB

Consell de Mallorca

MODIFICACIÓ NÚMERO 4 DEL PLA TERRITORIAL INSULAR DE MALLORCA

Document per a l'aprovació inicial
Febrer 2025

Plànol d'informació: **PI-14**

Hàbitats d'interès comunitari

ESCALA: *1:350.000*
0 3,5 7 14 Km

Sistema de referència: ETRS 89 Projecció UTM fus 31N

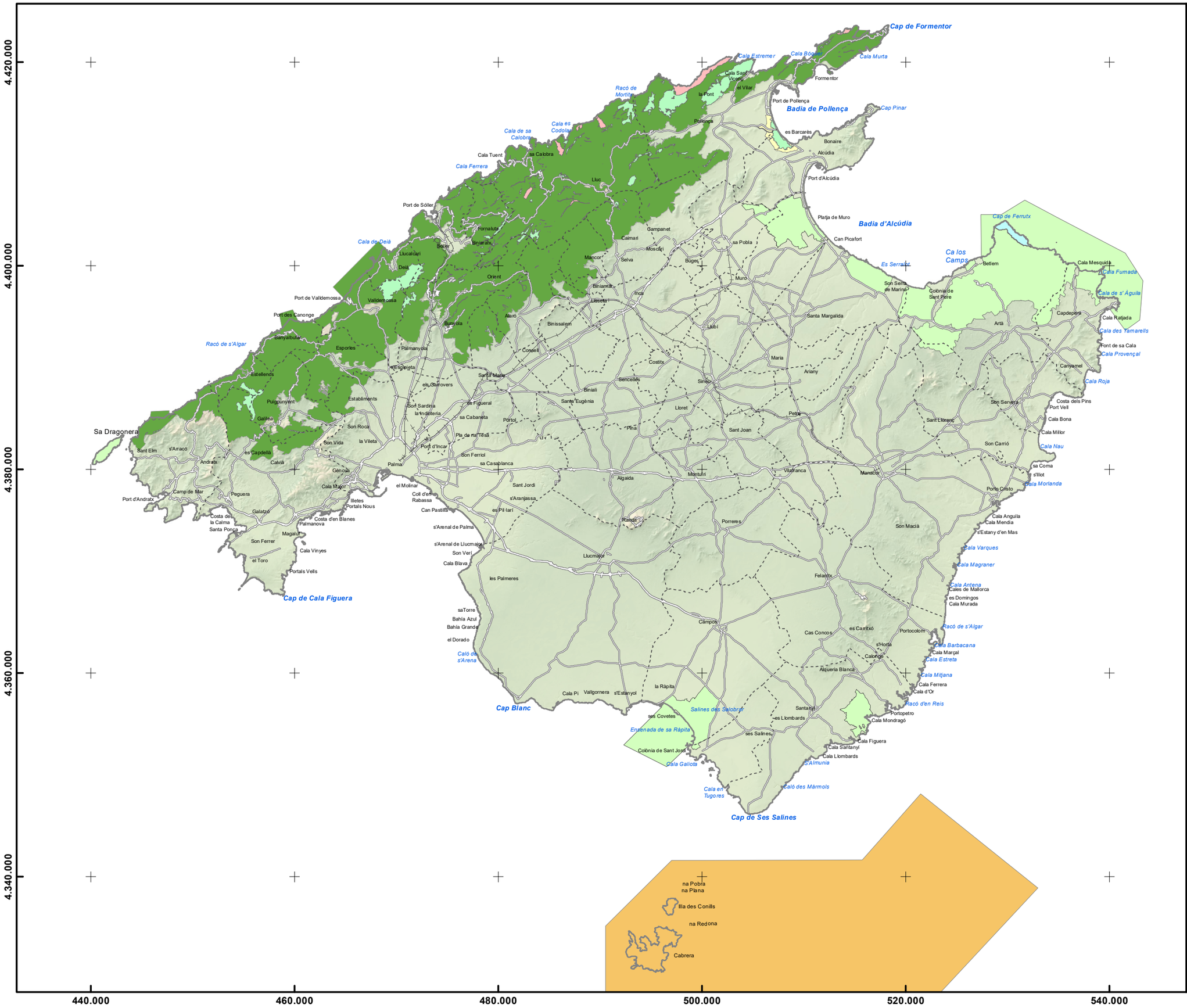

LLEGENDA

Espais Naturals Protegits

- Lloc d'Interès Científic
- Monument Natural
- Paratge Natural
- Parc Nacional
- Parc Natural
- Reserva Natural
- Reserva Natural Especial
- Reserva natural integral
- Àrea de Protecció Perifèrica

Font de dades:
IDEIB

Consell de Mallorca

MODIFICACIÓ NÚMERO 4 DEL PLA TERRITORIAL INSULAR DE MALLORCA

Document per a l'aprovació inicial
Febrer 2025

Plànol d'informació: **PI-15**

Espais naturals protegits

ESCALA: *1:350.000*

0 3,5 7 14 Km

Sistema de referència: ETRS 89 Projecció UTM fus 31N

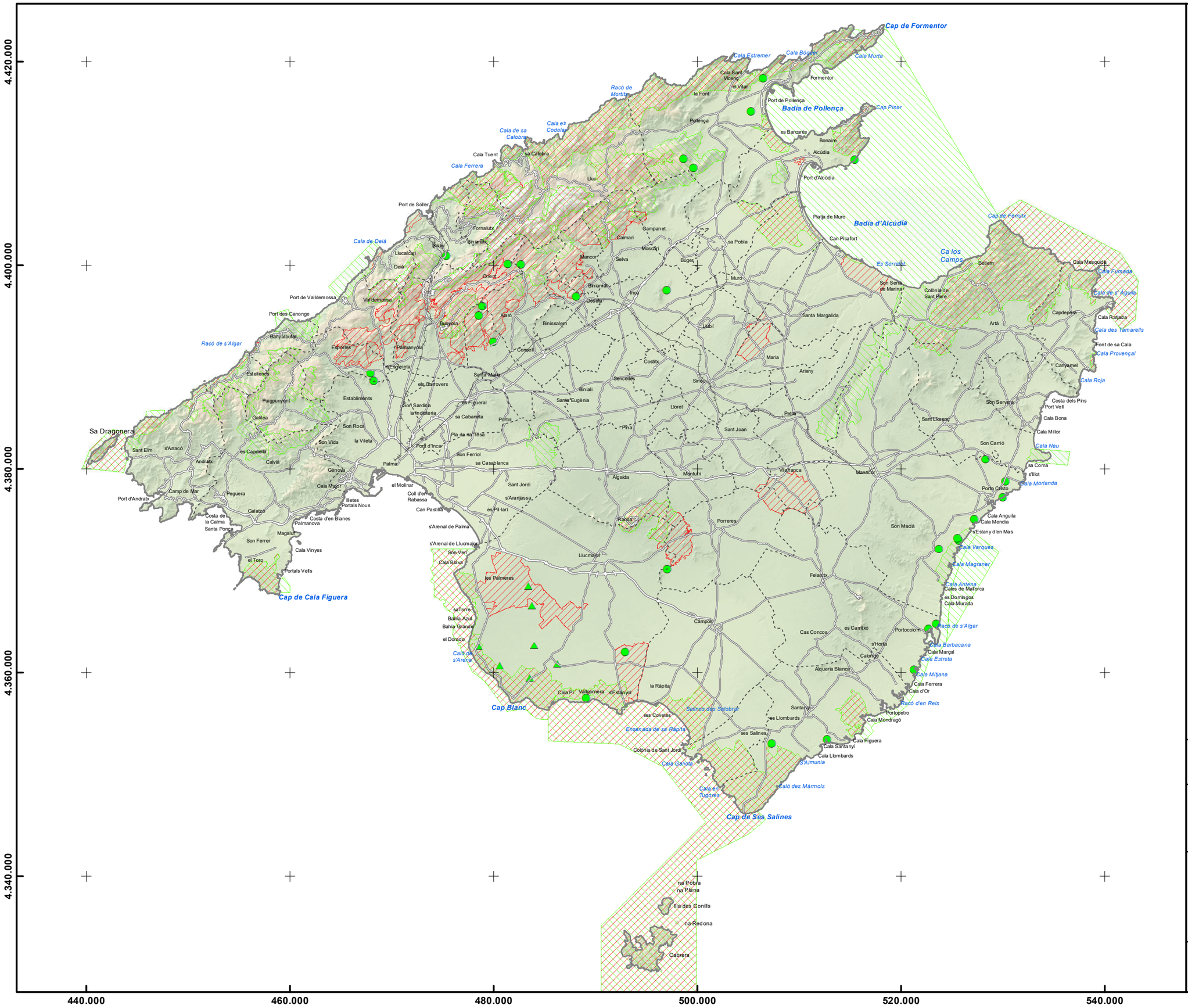

LLEGENDA

Xarxa Natura 2000

- LIC Bassa
- LIC Cova
- Llocs d' importància comunitària (LIC)
- Zona d'Especial Protecció per a les Aus (ZEPA)

Font de dades:
Infraestructura de dades espacials de les Illes Balears (IDEIB)

Consell de Mallorca

MODIFICACIÓ NÚMERO 4 DEL PLA TERRITORIAL INSULAR DE MALLORCA

Document per a l'aprovació inicial
Febrer 2025

Plànol d'informació: **PI-16**

Xarxa Natura 2000

N

ESCALA: *1:350.000*

0 3,5 7 14 Km

Sistema de referència: ETRS 89 Projecció UTM fus 31N

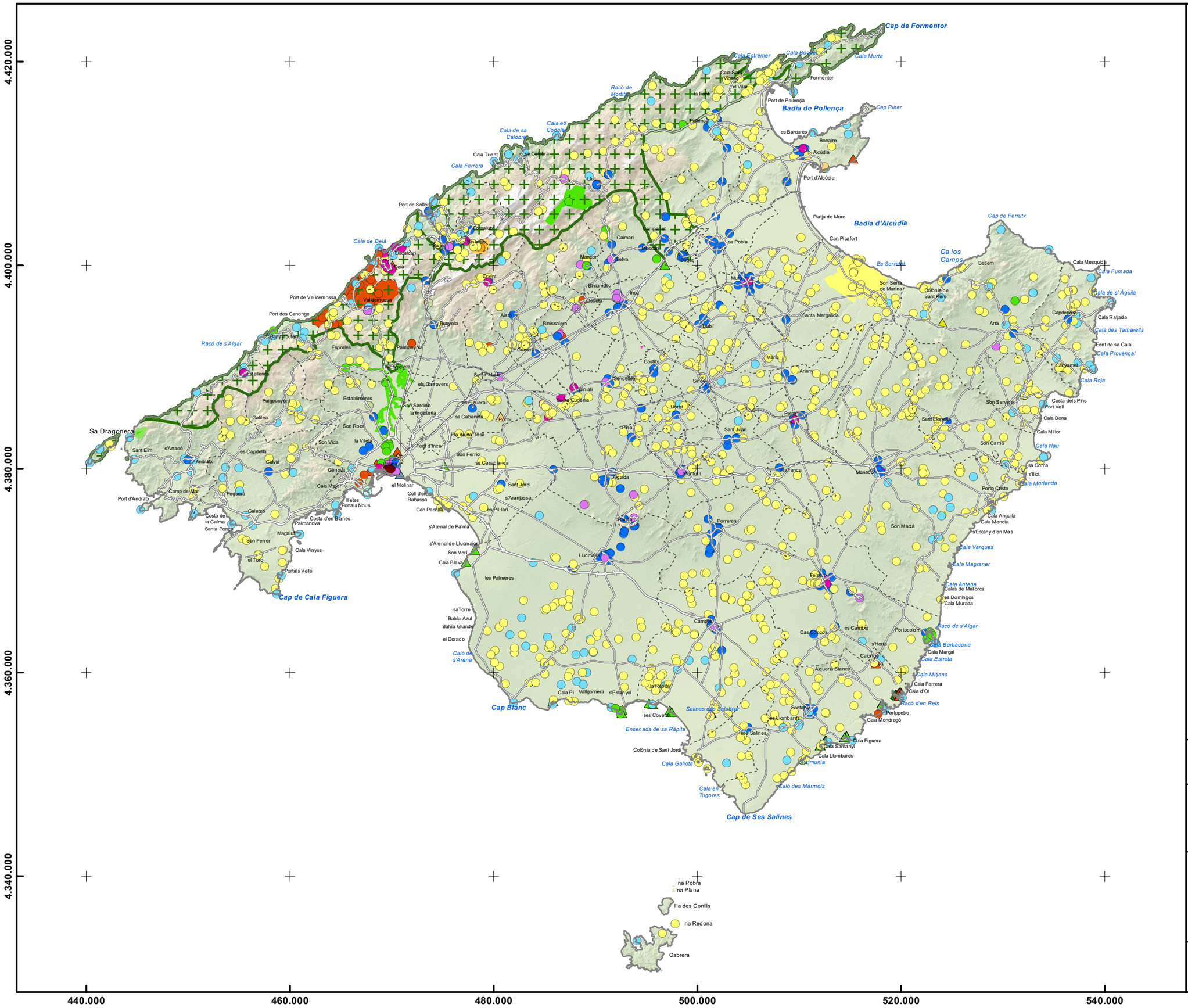
4.420.000
4.400.000
4.380.000
4.360.000
4.340.000
440.000
460.000
480.000
500.000
520.000
540.000
Cap de Formentor
Cala Estremer
Cala Boquer
Cala Murta
Formentor
Port de Pollença
Badia de Pollença
Cap Pinar
Racó de Mortitx
Cala es Codolar
Cala de sa Calobra
Cala Tuent
Cala Ferrera
Port de Sóller
Cala de Deià
Port de Valldemossa
Port des Canonge
Racó de s'Algar
Sa Dragonera
Cap de Cala Figuera
Badia d'Alcúdia
Platja de Muro
Can Picafort
Es Serrallet
Cap de Ferrutx
Ca los Camps
Cala Mesquida
Cala Fumada
Cala de s' Àguila
Cala Ratjada
Cala des Tamarells
Font de sa Cala
Cala Provençal
Cala Roja
Cala Millor
Cala Bona
Cala Nau
Cala Morlanda
Cala Anguila
Cala Mendia
Cala Varques
Cala Magraner
Cala Antena
Racó de s'Algar
Cala Barbacana
Cala Estreta
Cala Mitjana
Racó d'en Reis
Cala Figuera
Cala Llombards
Cala Santanyí
Almunia
Caló des Mármols
Cala en Tugores
Cap de Ses Salines
Salines dels Salobrar
Ensenada de sa Ràpita
Colònia de Sant Jordi
Cala Galiota
Caló de s'Arena
Cala Blava
Cap Blanc
Cala Pi
Vallgornera
s'Estanyol
Llucmajor
Campos
Felanitx
Porto Cristo
Manacor
Son Macià
Son Carió
Son Servera
Sant Llorenç
Sant Joan
Petra
Santa Margalida
Muro
Sa Pobla
Alcúdia
Bonaire
Port d'Alcúdia
Port de Pollença
Pollença
Lluc
Caimari
Selva
Inca
Binissalem
Sencelles
Costix
Sineu
Ariany
Maria
Lloseta
Santa Maria
Santa Eugènia
Palma
Calvià
Andratx
Sant Elm
Establiments
Son Roca
Son Vida
la Vileta
Son Ferriol
Son Sardina
Son Ferrer
Cala Vinyes
el Toro
Portals Vells
Palmanova
Magaluf
Costa de la Calma
Santa Ponça
Camp de Mar
Port d'Andratx
Peguera
Galatzó
Costa d'en Blanes
Illetes
Portals Nous
Cala Major
Gènova
Son Rapita
Son Verí
Cala Blava
Llucmajor
Campos
Cas Concos
Portocolom
Porreres
Montuiri
Algaida
Santanyí
Calonge
Alqueria Blanca
Cala Ferrera
Cala d'Or
Portopetro
Cala Mondragó
Cala Santanyí
Cala Figuera
Cala Llombards
Cala Mesquida
Capdepera
Artà
Canyamel
Costa dels Pins
Port Vell
Cala Millor
Cala Bona
Cala Anguila
Cala Mendia
s'Estany d'en Mas
Cala Varques
Cala Magraner
Cala Antena
Cales de Mallorca
es Domingos
Cala Murada
Cala Barbacana
Cala Marçal
Cala Estreta
Cala Mitjana
Cala Ferrera
Cala d'Or
Racó d'en Reis
Portopetro
Cala Mondragó

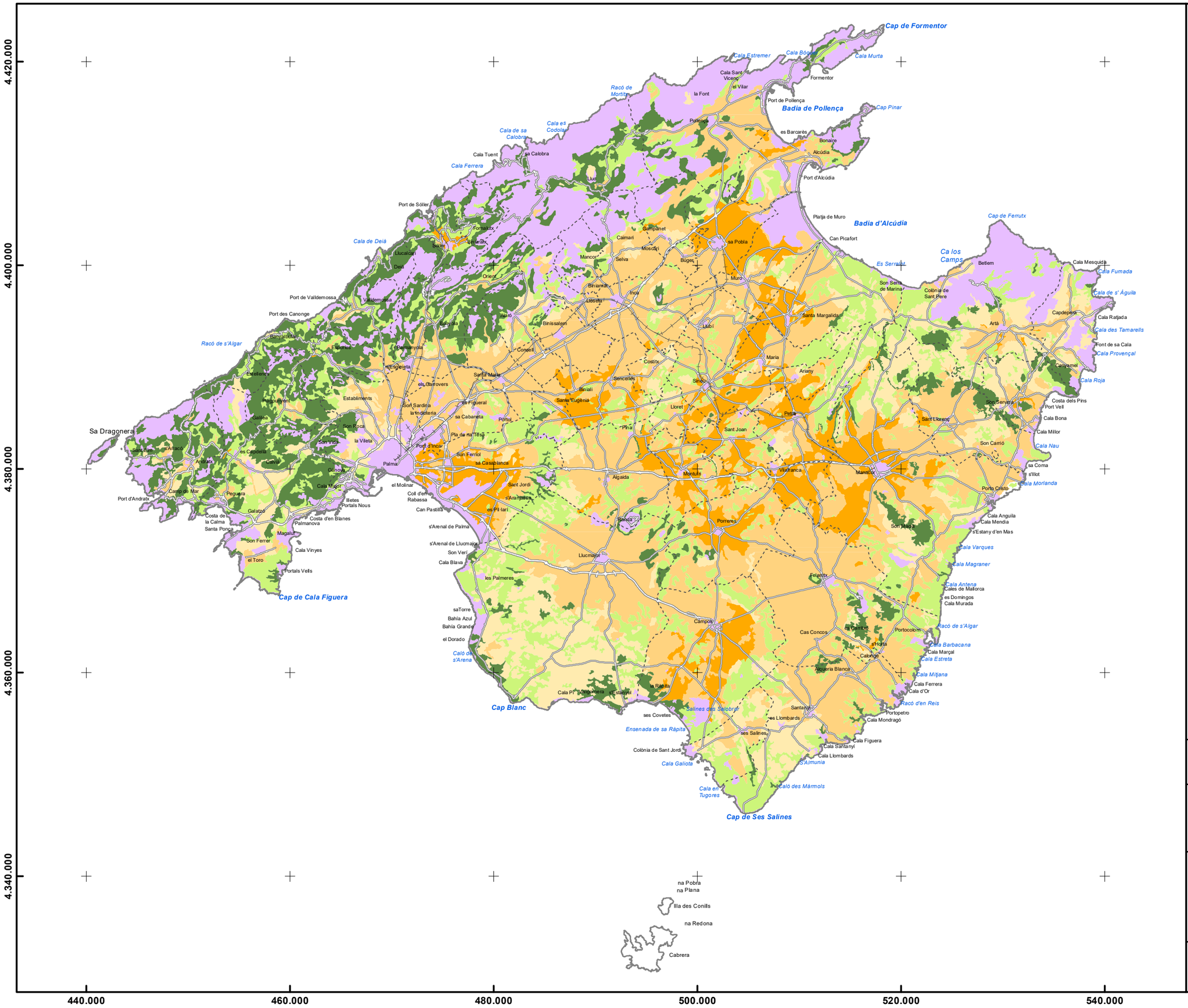

LLEGENDA

Interès agrològic

- Alt potencial productiu
- Moderadament productiu
- Aprofitament limitat
- Potencial per a pastures
- Caràcter forestal
- Improductiu

Font de dades:

Mapa de classes de capacitat agrològica 1:50.000
del Ministeri d'Agricultura i Pesca

Consell de Mallorca

MODIFICACIÓ NÚMERO 4 DEL
PLA TERRITORIAL INSULAR DE MALLORCA

Document per a l'aprovació inicial
Febrer 2025

Plànol d'informació: **PI-18**

Interès agrològic

N

ESCALA: *1:350.000*

0 3,5 7 14 Km

Sistema de referència: ETRS 89 Projecció UTM fus 31N

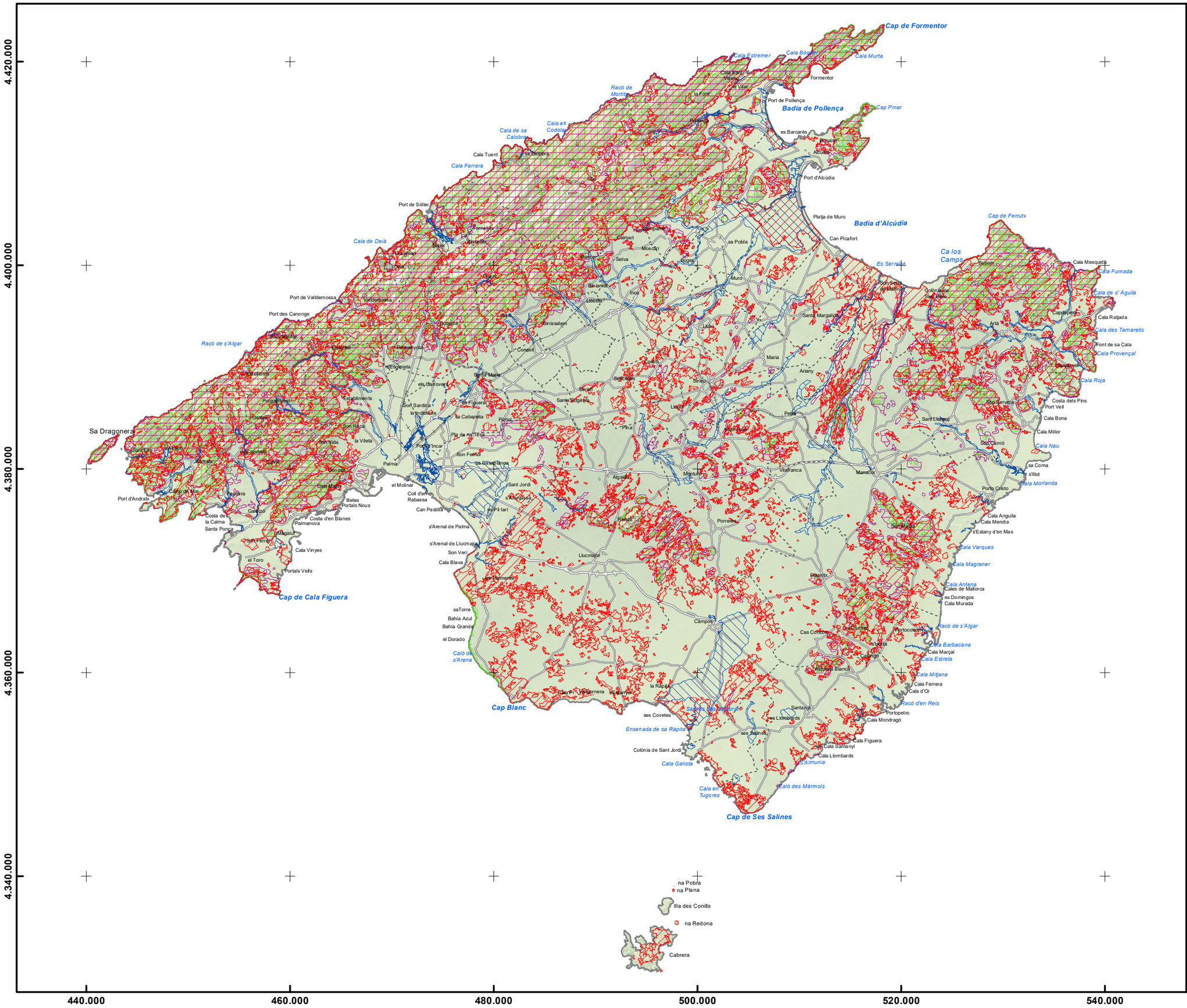

Font de dades:

Infraestructura de dades espacials de Mallorca(IDEmallorca)

Consell de Mallorca

MODIFICACIÓ NÚMERO 4 DEL PLA TERRITORIAL INSUAL DE MALLORCA

Document per a l'aprovació inicial
Febrer 2025

Plànol d'informació: **PI-19**

Riscos

ESCALA: *1:350.000*

0 3,5 7 14 Km

Sistema de referència: ETRS 89 Projecció UTM fus 31N

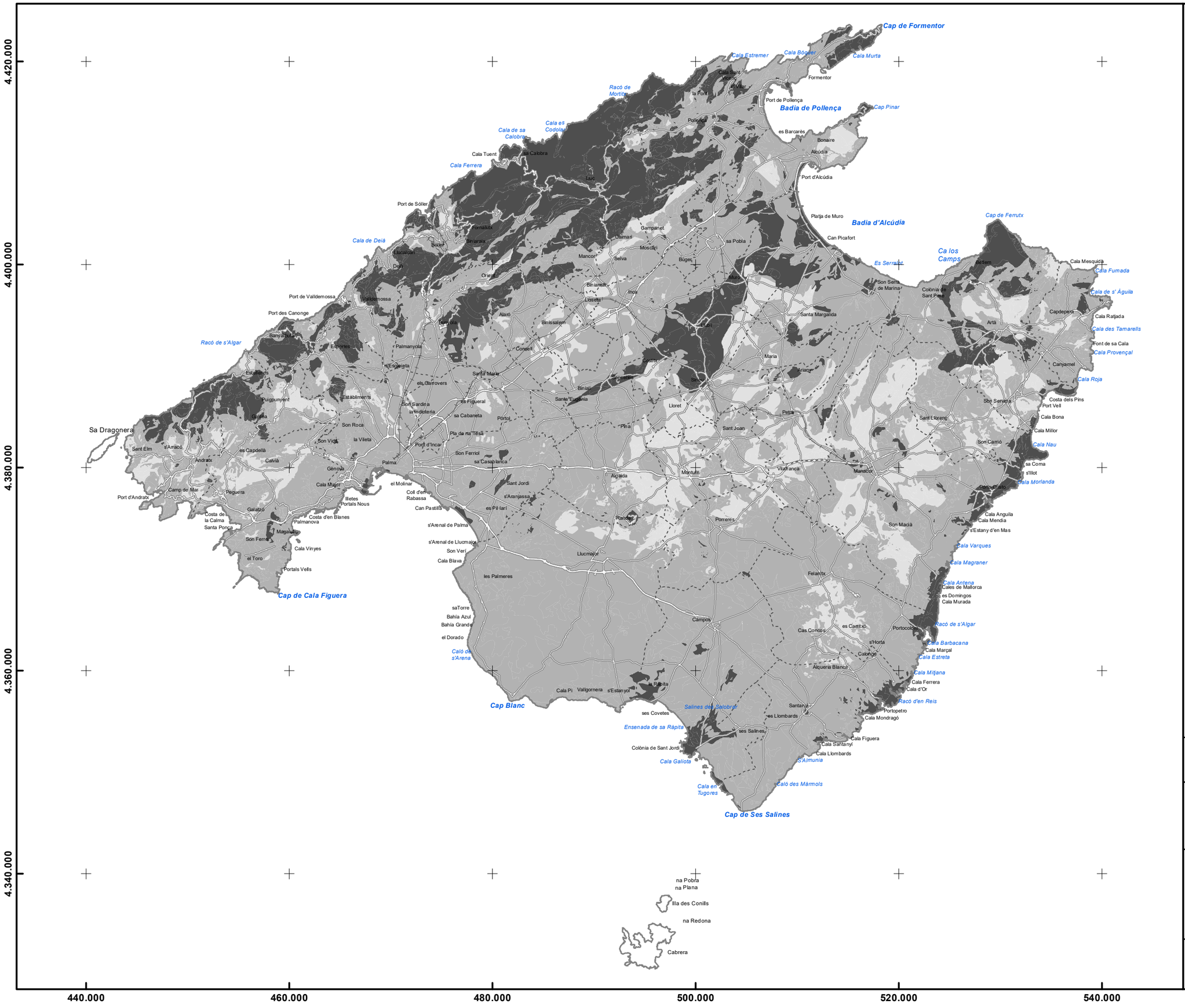
4.420.000
4.400.000
4.380.000
4.360.000
4.340.000
440.000
460.000
480.000
500.000
520.000
540.000
Cap de Formentor
Cala Estremer
Cala Boquer
Cala Murta
Formentor
Port de Pollença
Badia de Pollença
Cap Pinar
Racó de Mortitx
Cala es Codolar
Cala de sa Calobra
Calobra
Cala Tuent
Cala Ferrera
Port de Sóller
Cala de Deià
Port de Valldemossa
Port des Canonge
Racó de s'Algar
Sa Dragonera
Port d'Andratx
Cap de Cala Figuera
Badia d'Alcúdia
Platja de Muro
Can Picafort
Es Serrallet
Cap de Ferrutx
Ca los Camps
Cala Mesquida
Cala Fumada
Cala de s' Àguila
Cala Ratjada
Cala des Tamarells
Font de sa Cala
Cala Provençal
Cala Roja
Costa dels Pins
Port Vell
Cala Bona
Cala Millor
Cala Nau
sa Coma
s'Illot
Cala Morlanda
Cala Anguila
Cala Mendia
s'Estany d'en Mas
Cala Varques
Cala Magraner
Cala Antena
Cales de Mallorca
es Domingos
Cala Murada
Racó de s'Algar
Cala Barbacana
Cala Marçal
Cala Estreta
Cala Mitjana
Cala Ferrera
Cala d'Or
Racó d'en Reis
Portopetro
Cala Mondragó
Cala Figuera
Cala Santanyí
Cala Llombards
S'Almunia
Caló des Mànmols
Cap de Ses Salines
Cala en Tugores
Salines de Salobrar
Ensenada de sa Ràpita
Colònia de Sant Jordi
Cala Galiota
Cala Pi
Vallgornera
s'Estanyol
la Ràpita
ses Covetes
Caló de s'Arena
Cap Blanc
saTorre
Bahía Azul
Bahía Grande
el Dorado
Llucmajor
les Palmeres
Campos
Cas Concos
es Carritxo
Portocolom
s'Horta
Calonge
Alqueria Blanca
Felanitx
Porreres
Santanyí
es Llombards
ses Salines
Son Macià
Manacor
Montuïri
Algaida
Ses Salines
Colònia de Sant Pere
Son Servera
Sant Llorenç
Son Carrió
Capdepera
Artà
Santa Margalida
Sant Joan
Petra
Lloret
Pina
Santa Eugènia
Binissalem
Sineu
Santa Maria
Sant Jordi
s'Arenal de Llucmajor
Son Verí
Cala Blava
s'Arenal de Palma
Can Pastilla
Coll d'en Rabassa
el Molinar
Palma
Son Ferriol
sa Casablanca
Pla de na Tesa
Port d'Inca
Son Roca
Son Vida
la Vileta
Establiments
Puigpunyent
Galilea
Calvià
Andratx
Sant Elm
s'Arracó
es Capdellà
Camp de Mar
Peguera
Galatzó
Costa de la Calma
Santa Ponça
Son Ferrer
Magaluf
Palmanova
Costa d'en Blanes
Illetes
Portals Nous
Cala Vinyes
el Toro
Portals Vells
Génova
Cala Major
Esporles
Banyalbufar
Valldemossa
Deià
Lucalcari
Fornalutx
Sóller
Bunyola
Orient
Alaró
Palmanyola
Consell
Mancor
Selva
Binissalem
Inca
Lloseta
Buger
Muro
Santa Margalida
Maria
Ariany
Sineu
Petra
Lloret
Pina
Sant Joan
Montuïri
Algaida
Manacor
Vilafranca
Porreres
Felanitx
Campos
Llucmajor
Ses Salines
Son Macià
Son Servera
Sant Llorenç
Son Carrió
Capdepera
Artà
Colònia de Sant Pere
Santa Margalida
Muro

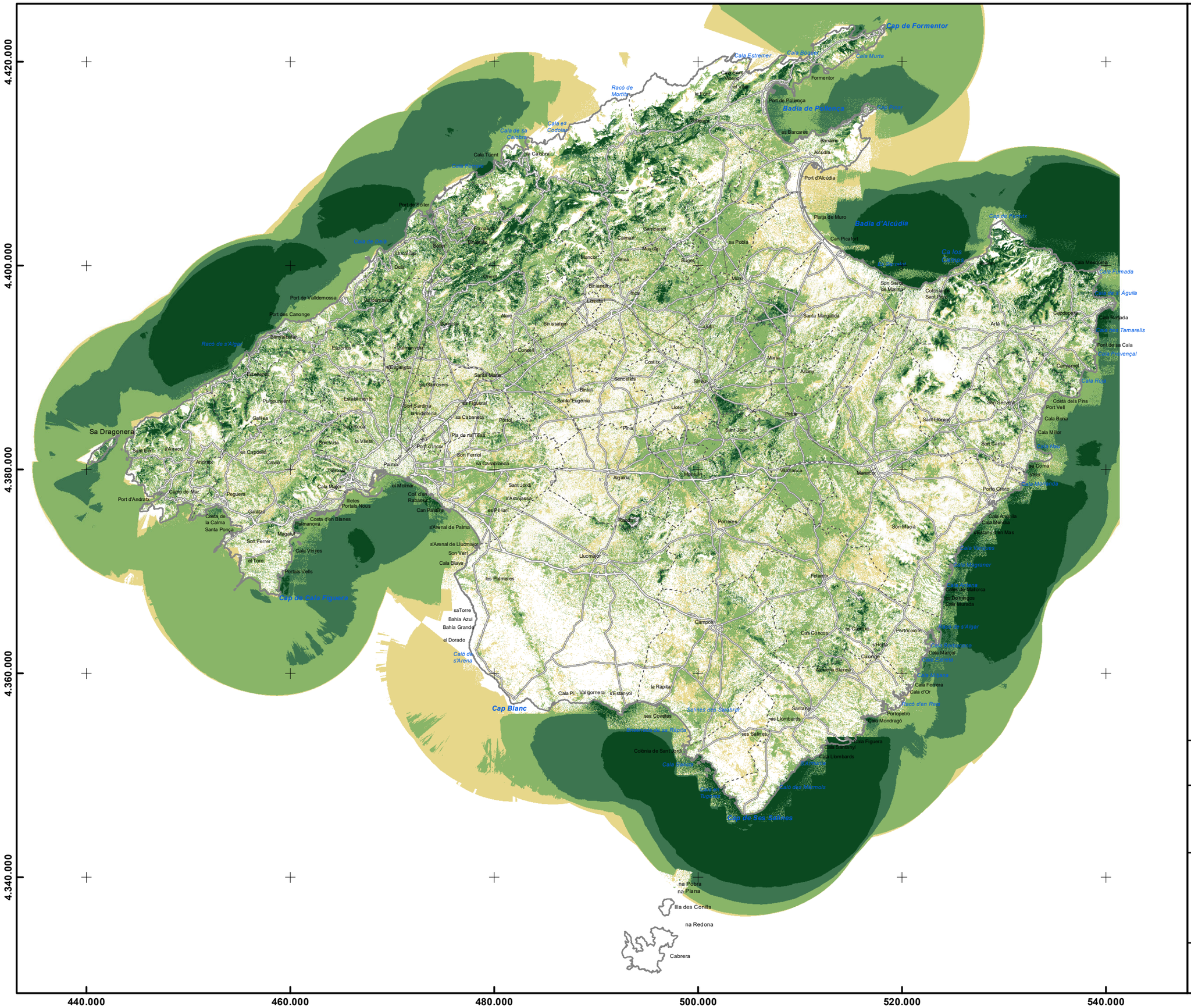

LLEGENDA

Grau de visibilitat

- No visible
- Baix
- Moderat
- Alt
- Molt alt

Font de dades:
Servei d'Ordenació del Territori del Departament deTerritori

Consell de Mallorca

MODIFICACIÓ NÚMERO 4 DEL PLA TERRITORIAL INSULAR DE MALLORCA

Document per a l'aprovació inicial
Febrer 2025

Plànol d'informació: **PI-21**

Visibilitat des de les principals infraestructures de transport terrestre, les rutes senderistes i la via verda

N

ESCALA: *1:350.000*

0 3,5 7 14 Km

Sistema de referència: ETRS 89 Projecció UTM fus 31N

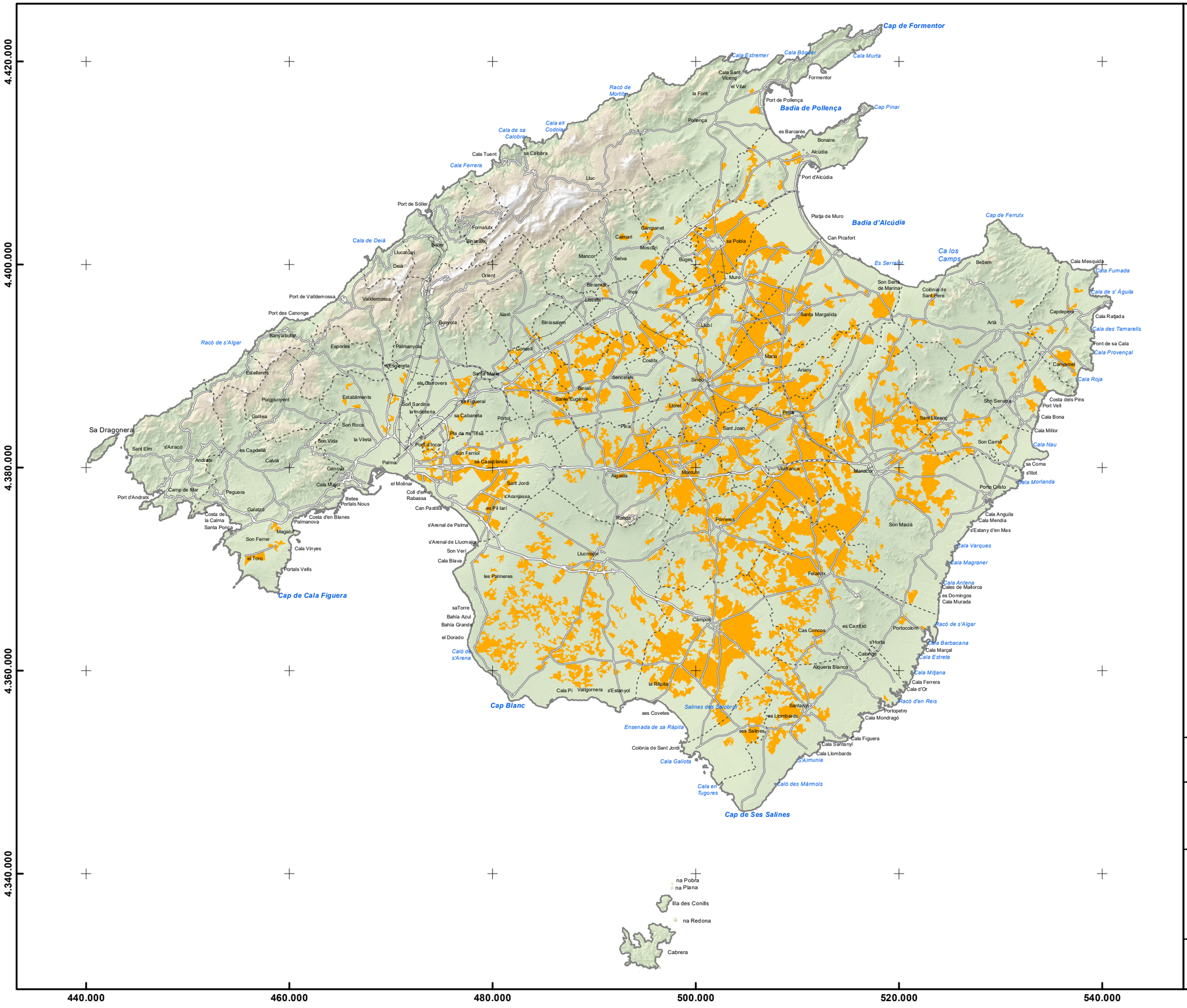

LLEGENDA

Paisatges oberts

Font de dades:
Servei d'Ordenació del Territori del Departament de Territori

Consell de Mallorca

MODIFICACIÓ NÚMERO 4 DEL PLA TERRITORIAL INSULAR DE MALLORCA

Document per a l'aprovació inicial
Febrer 2025

Plànol d'informació: **PI-22**

Paisatges oberts

ESCALA: *1:350.000*

0 3,5 7 14 Km

Sistema de referència: ETRS 89 Projecció UTM fus 31N

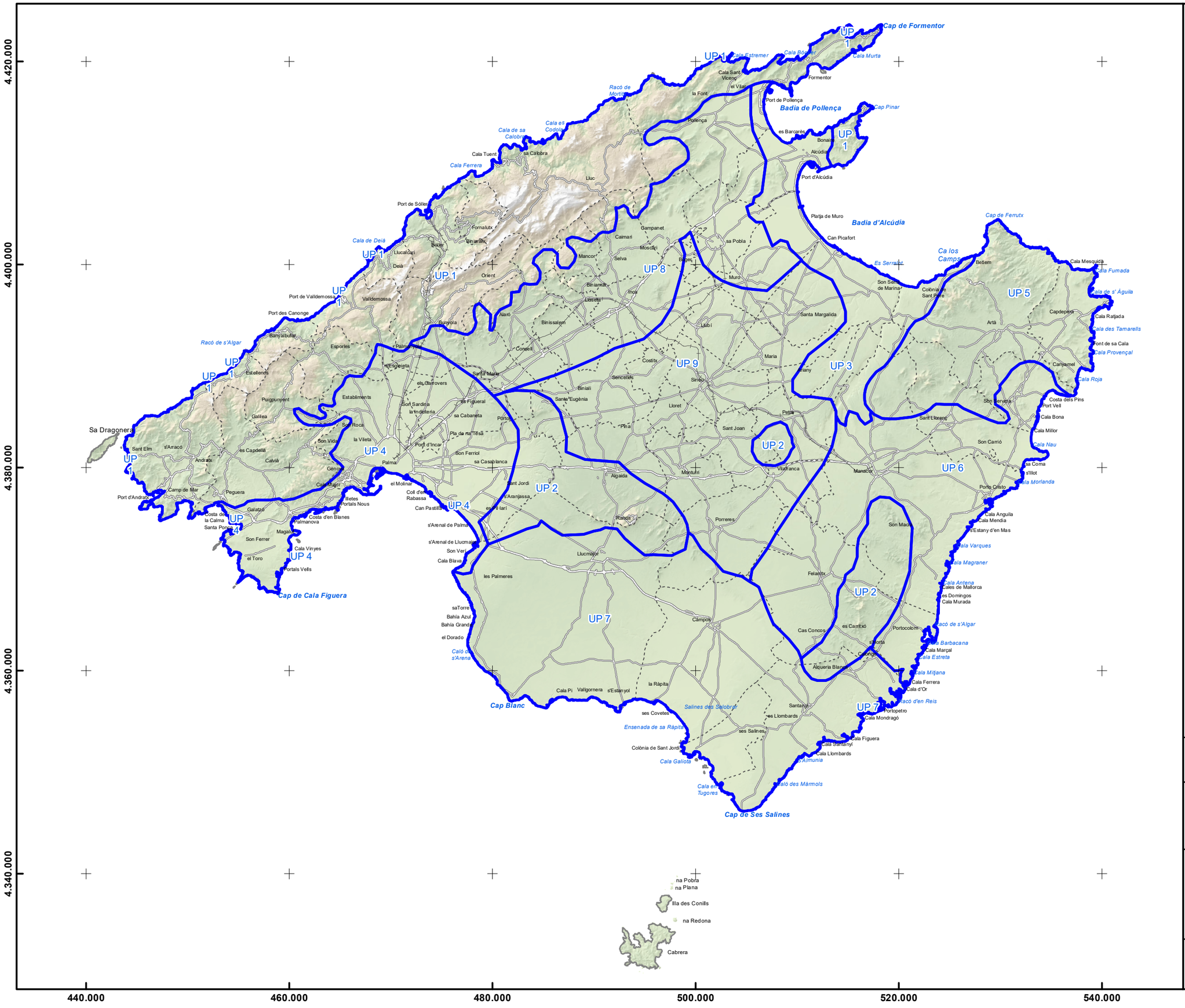

LLEGENDA

Unitats paisatgístiques

Font de dades:
Infraestructura de Dades Espacials de Mallorca (IDEmallorca)

Consell de Mallorca

MODIFICACIÓ NÚMERO 4 DEL PLA TERRITORIAL INSULAR DE MALLORCA

Document per a l'aprovació inicial
Febrer 2025

Plànol d'informació: **PI-23**

Unitats paisatgístiques

ESCALA: *1:350.000*
0 3,5 7 14 Km

Sistema de referència: ETRS 89 Projecció UTM fus 31N

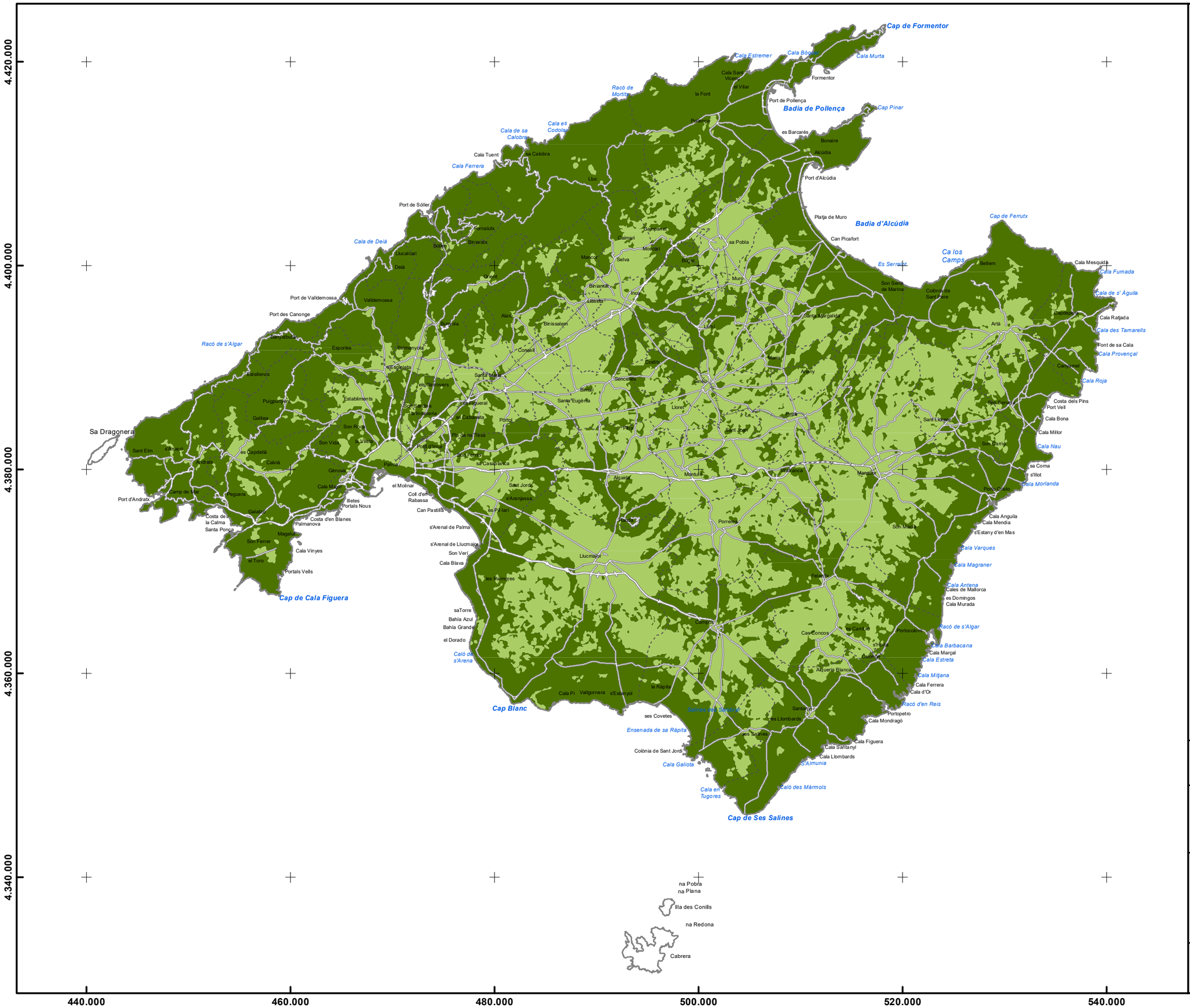
4.420.000
4.400.000
4.380.000
4.360.000
4.340.000
440.000
460.000
480.000
500.000
520.000
540.000
Cap de Formentor
Cala Estremer
Cala Boquer
Cala Murta
Formentor
Port de Pollença
Badia de Pollença
Cap Pinar
Racó de Mortitx
Cala es Codolar
Cala de sa Calobra
Cala Tuent
Calobra
Cala Ferrera
Port de Sóller
Cala de Deià
Port de Valldemossa
Port des Canonge
Racó de s'Algar
Sa Dragonera
Sant Elm
Port d'Andratx
Costa de la Calma
Santa Ponça
Cala Vinyes
Portals Vells
Cap de Cala Figuera
Port de Pollença
Cap Pinar
es Barcarès
Bonaire
Alcúdia
Port d'Alcúdia
Platja de Muro
Badia d'Alcúdia
Can Picafort
Cap de Ferrutx
Es Serrallet
Ca los Camps
Cala Mesquida
Cala Fumada
Cala de s' Àguila
Cala Ratjada
Cala des Tamarells
Font de sa Cala
Cala Provençal
Cala Roja
Costa dels Pins
Port Vell
Cala Bona
Cala Millor
Cala Nau
sa Coma
s'Illot
Cala Morlanda
Cala Anguila
Cala Mendia
s'Estany d'en Mas
Cala Varques
Cala Magraner
Cala Antena
Cales de Mallorca
es Domingos
Cala Murada
Racó de s'Algar
Cala Barbacana
Cala Marçal
Cala Estreta
Cala Mitjana
Cala Ferrera
Cala d'Or
Racó d'en Reis
Portopetro
Cala Mondragó
Cala Figuera
Cala Santanyí
Cala Llombards
S'Almunia
Caló des Mármols
Cap de Ses Salines
Cala Santanyí
Santanyí
Ses Salines
Salines Ses Salines
Cala Pi
Vallgornera
s'Estanyol
la Ràpita
Caló de s'Arena
Cap Blanc
Ensenada de sa Ràpita
ses Covetes
Colònia de Sant Jordi
Cala Galiota
Cala en Tugores
Llucmajor
Campos
Ses Salines
Porreres
Felanitx
Manacor
Son Servera
Son Macià
Son Carrió
Portocolom
Cas Concos
Algaida
Montuiri
Lloseta
Inca
Sencelles
Santa Eugènia
Binissalem
Sa Pobla
Muro
Santa Margalida
Artà
Capdepera
Son Ferrer
Son Verí
Cala Blava
Son Rigo
Son Vida
Son Barrí
Son Dameto
Son Roca
Son Servera
Son Carlet
Son Ramon
Son Sardina
Son Bauçà
Son Ginesta
Son Quetglas
Son Pedrola
Son Pera
Son Ametller
Son Ferriol
Son Fiol
Son Fiol de Dalt
Son Fiol de Baix
Son Fiol de Mitjà
Son Fiol de Ses Tesa
Son Fiol Nou
Son Fiol Vell
Son Fiol de Sa Casa
Son Fiol de Sa Casa Nova
Son Fiol de Sa Casa Vella
Son Fiol de Sa Casa Nova de Dalt
Son Fiol de Sa Casa Nova de Baix
Son Fiol de Sa Casa Vella de Dalt
Son Fiol de Sa Casa Vella de Baix
Son Fiol de Sa Casa Vella de Mitjà
Son Fiol de Sa Casa Vella de Ses Tesa
Son Fiol de Sa Casa Vella de Ses Tesa de Dalt
Son Fiol de Sa Casa Vella de Ses Tesa de Baix
Son Fiol de Sa Casa Vella de Ses Tesa de Mitjà
Son Fiol de Sa Casa Vella de Ses Tesa de Ses Tesa
Son Fiol de Sa Casa Vella de Ses Tesa de Ses Tesa de Dalt
Son Fiol de Sa Casa Vella de Ses Tesa de Ses Tesa de Baix
Son Fiol de Sa Casa Vella de Ses Tesa de Ses Tesa de Mitjà
Son Fiol de Sa Casa Vella de Ses Tesa de Ses Tesa de Ses Tesa
Son Fiol de Sa Casa Vella de Ses Tesa de Ses Tesa de Ses Tesa de Dalt
Son Fiol de Sa Casa Vella de Ses Tesa de Ses Tesa de Ses Tesa de Baix
Son Fiol de Sa Casa Vella de Ses Tesa de Ses Tesa de Ses Tesa de Mitjà
Son Fiol de Sa Casa Vella de Ses Tesa de Ses Tesa de Ses Tesa de Ses Tesa
Son Fiol de Sa Casa Vella de Ses Tesa de Ses Tesa de Ses Tesa de Ses Tesa de Dalt
Son Fiol de Sa Casa Vella de Ses Tesa de Ses Tesa de Ses Tesa de Ses Tesa de Baix
Son Fiol de Sa Casa Vella de Ses Tesa de Ses Tesa de Ses Tesa de Ses Tesa de Mitjà
Son Fiol de Sa Casa Vella de Ses Tesa de Ses Tesa de Ses Tesa de Ses Tesa de Ses Tesa
Son Fiol de Sa Casa Vella de Ses Tesa de Ses Tesa de Ses Tesa de Ses Tesa de Ses Tesa de Dalt
Son Fiol de Sa Casa Vella de Ses Tesa de Ses Tesa de Ses Tesa de Ses Tesa de Ses Tesa de Baix
Son Fiol de Sa Casa Vella de Ses Tesa de Ses Tesa de Ses Tesa de Ses Tesa de Ses Tesa de Mitjà
Son Fiol de Sa Casa Vella de Ses Tesa de Ses Tesa de Ses Tesa de Ses Tesa de Ses Tesa de Ses Tesa
Son Fiol de Sa Casa Vella de Ses Tesa de Ses Tesa de Ses Tesa de Ses Tesa de Ses Tesa de Ses Tesa de Dalt
Son Fiol de Sa Casa Vella de Ses Tesa de Ses Tesa de Ses Tesa de Ses Tesa de Ses Tesa de Ses Tesa de Baix
Son Fiol de Sa Casa Vella de Ses Tesa de Ses Tesa de Ses Tesa de Ses Tesa de Ses Tesa de Ses Tesa de Mitjà
Son Fiol de Sa Casa Vella de Ses Tesa de Ses Tesa de Ses Tesa de Ses Tesa de Ses Tesa de Ses Tesa de Ses Tesa
Son Fiol de Sa Casa Vella de Ses Tesa de Ses Tesa de Ses Tesa de Ses Tesa de Ses Tesa de Ses Tesa de Ses Tesa de Dalt
Son Fiol de Sa Casa Vella de Ses Tesa de Ses Tesa de Ses Tesa de Ses Tesa de Ses Tesa de Ses Tesa de Ses Tesa de Baix
Son Fiol de Sa Casa Vella de Ses Tesa de Ses Tesa de Ses Tesa de Ses Tesa de Ses Tesa de Ses Tesa de Ses Tesa de Mitjà
Son Fiol de Sa Casa Vella de Ses Tesa de Ses Tesa de Ses Tesa de Ses Tesa de Ses Tesa de Ses Tesa de Ses Tesa de Ses Tesa
Son Fiol de Sa Casa Vella de Ses Tesa de Ses Tesa de Ses Tesa de Ses Tesa de Ses Tesa de Ses Tesa de Ses Tesa de Ses Tesa de Dalt
Son Fiol de Sa Casa Vella de Ses Tesa de Ses Tesa de Ses Tesa de Ses Tesa de Ses Tesa de Ses Tesa de Ses Tesa de Ses Tesa de Baix
Son Fiol de Sa Casa Vella de Ses Tesa de Ses Tesa de Ses Tesa de Ses Tesa de Ses Tesa de Ses Tesa de Ses Tesa de Ses Tesa de Mitjà
Son Fiol de Sa Casa Vella de Ses Tesa de Ses Tesa de Ses Tesa de Ses Tesa de Ses Tesa de Ses Tesa de Ses Tesa de Ses Tesa de Ses Tesa
Son Fiol de Sa Casa Vella de Ses Tesa de Ses Tesa de Ses Tesa de Ses Tesa de Ses Tesa de Ses Tesa de Ses Tesa de Ses Tesa de Ses Tesa de Dalt
Son Fiol de Sa Casa Vella de Ses Tesa de Ses Tesa de Ses Tesa de Ses Tesa de Ses Tesa de Ses Tesa de Ses Tesa de Ses Tesa de Ses Tesa de Baix
Son Fiol de Sa Casa Vella de Ses Tesa de Ses Tesa de Ses Tesa de Ses Tesa de Ses Tesa de Ses Tesa de Ses Tesa de Ses Tesa de Ses Tesa de Mitjà
Son Fiol de Sa Casa Vella de Ses Tesa de Ses Tesa de Ses Tesa de Ses Tesa de Ses Tesa de Ses Tesa de Ses Tesa de Ses Tesa de Ses Tesa de Ses Tesa
Son Fiol de Sa Casa Vella de Ses Tesa de Ses Tesa de Ses Tesa de Ses Tesa de Ses Tesa de Ses Tesa de Ses Tesa de Ses Tesa de Ses Tesa de Ses Tesa de Dalt
Son Fiol de Sa Casa Vella de Ses Tesa de Ses Tesa de Ses Tesa de Ses Tesa de Ses Tesa de Ses Tesa de Ses Tesa de Ses Tesa de Ses Tesa de Ses Tesa de Baix
Son Fiol de Sa Casa Vella de Ses Tesa de Ses Tesa de Ses Tesa de Ses Tesa de Ses Tesa de Ses Tesa de Ses Tesa de Ses Tesa de Ses Tesa de Ses Tesa de Mitjà
Son Fiol de Sa Casa Vella de Ses Tesa de Ses Tesa de Ses Tesa de Ses Tesa de Ses Tesa de Ses Tesa de Ses Tesa de Ses Tesa de Ses Tesa de Ses Tesa de Ses Tesa
Son Fiol de Sa Casa Vella de Ses Tesa de Ses Tesa de Ses Tesa de Ses Tesa de Ses Tesa de Ses Tesa de Ses Tesa de Ses Tesa de Ses Tesa de Ses Tesa de Ses Tesa de Dalt
Son Fiol de Sa Casa Vella de Ses Tesa de Ses Tesa de Ses Tesa de Ses Tesa de Ses Tesa de Ses Tesa de Ses Tesa de Ses Tesa de Ses Tesa de Ses Tesa de Ses Tesa de Baix
Son Fiol de Sa Casa Vella de Ses Tesa de Ses Tesa de Ses Tesa de Ses Tesa de Ses Tesa de Ses Tesa de Ses Tesa de Ses Tesa de Ses Tesa de Ses Tesa de Ses Tesa de Mitjà
Son Fiol de Sa Casa Vella de Ses Tesa de Ses Tesa de Ses Tesa de Ses Tesa de Ses Tesa de Ses Tesa de Ses Tesa de Ses Tesa de Ses Tesa de Ses Tesa de Ses Tesa de Ses Tesa
Son Fiol de Sa Casa Vella de Ses Tesa de Ses Tesa de Ses Tesa de Ses Tesa de Ses Tesa de Ses Tesa de Ses Tesa de Ses Tesa de Ses Tesa de Ses Tesa de Ses Tesa de Ses Tesa de Dalt
Son Fiol de Sa Casa Vella de Ses Tesa de Ses Tesa de Ses Tesa de Ses Tesa de Ses Tesa de Ses Tesa de Ses Tesa de Ses Tesa de Ses Tesa de Ses Tesa de Ses Tesa de Ses Tesa de Baix
Son Fiol de Sa Casa Vella de Ses Tesa de Ses Tesa de Ses Tesa de Ses Tesa de Ses Tesa de Ses Tesa de Ses Tesa de Ses Tesa de Ses Tesa de Ses Tesa de Ses Tesa de Ses Tesa de Mitjà
Son Fiol de Sa Casa Vella de Ses Tesa de Ses Tesa de Ses Tesa de Ses Tesa de Ses Tesa de Ses Tesa de Ses Tesa de Ses Tesa de Ses Tesa de Ses Tesa de Ses Tesa de Ses Tesa de Ses Tesa
Son Fiol de Sa Casa Vella de Ses Tesa de Ses Tesa de Ses Tesa de Ses Tesa de Ses Tesa de Ses Tesa de Ses Tesa de Ses Tesa de Ses Tesa de Ses Tesa de Ses Tesa de Ses Tesa de Ses Tesa de Dalt
Son Fiol de Sa Casa Vella de Ses Tesa de Ses Tesa de Ses Tesa de Ses Tesa de Ses Tesa de Ses Tesa de Ses Tesa de Ses Tesa de Ses Tesa de Ses Tesa de Ses Tesa de Ses Tesa de Ses Tesa de Baix
Son Fiol de Sa Casa Vella de Ses Tesa de Ses Tesa de Ses Tesa de Ses Tesa de Ses Tesa de Ses Tesa de Ses Tesa de Ses Tesa de Ses Tesa de Ses Tesa de Ses Tesa de Ses Tesa de Ses Tesa de Mitjà
Son Fiol de Sa Casa Vella de Ses Tesa

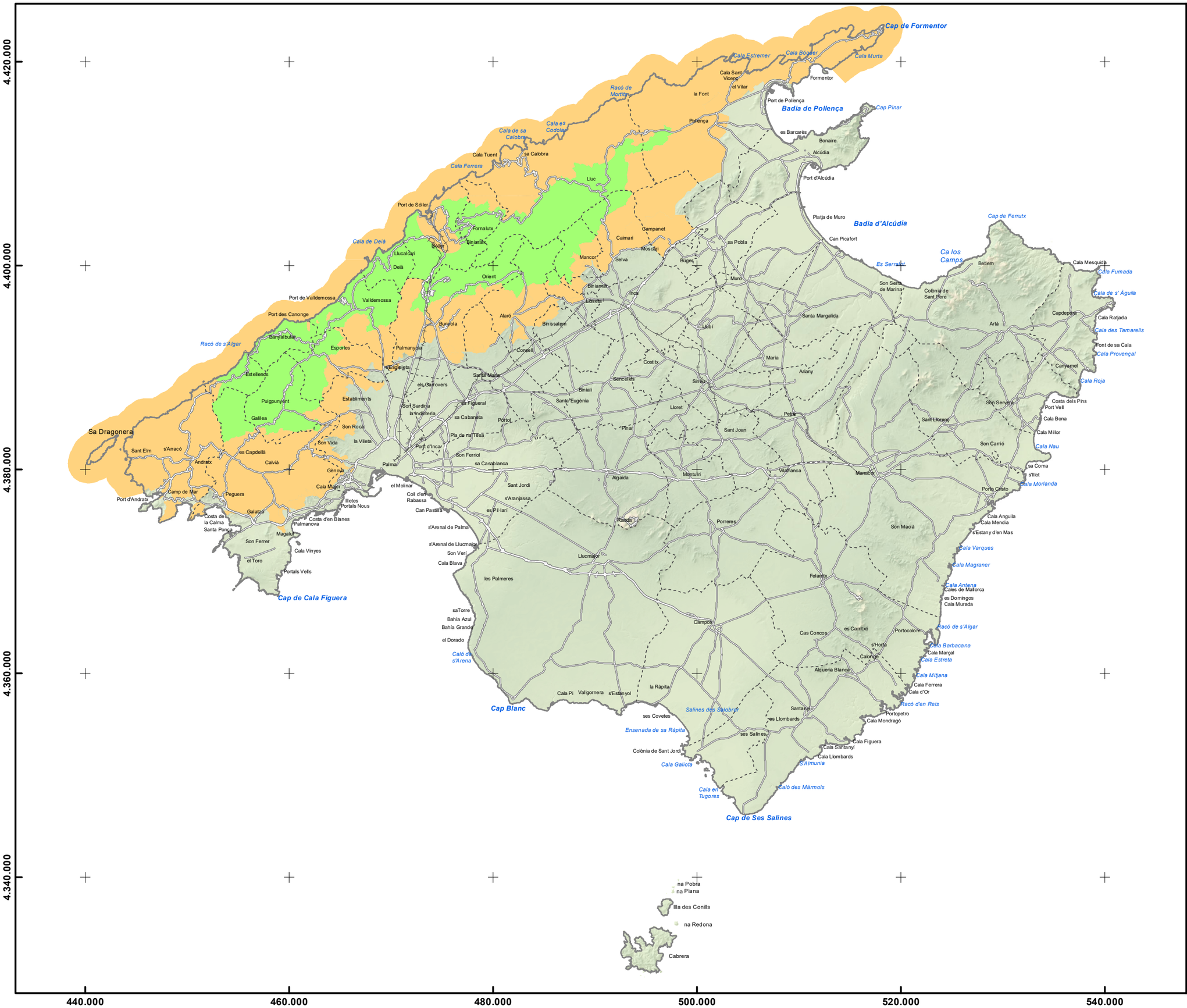

LLEGENDA

Delimitació Serra Tramuntana UNESCO

- Nucli
- Amortiment

Font de dades:
PTIM. Consell de Mallorca

Consell de Mallorca

MODIFICACIÓ NÚMERO 4 DEL PLA TERRITORIAL INSULAR DE MALLORCA

Document per a l'aprovació inicial
Febrer 2025

Plànol d'informació: **PI-25**

Delimitació Serra deTramuntana Patrimoni Mundial UNESCO

N

ESCALA: *1:350.000*

0 3,5 7 14 Km

Sistema de referència: ETRS 89 Projecció UTM fus 31N

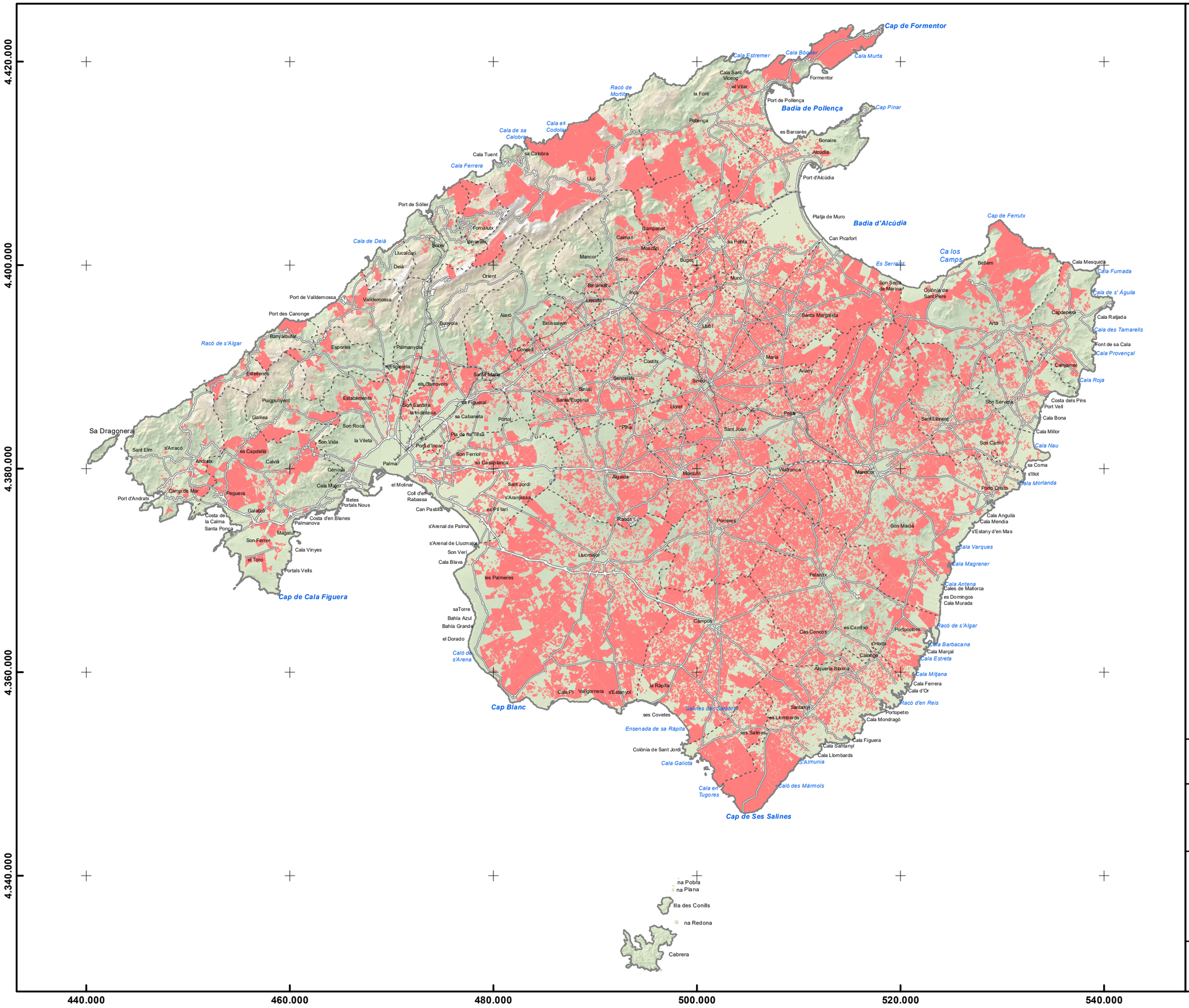

LLEGENDA

Recintes declarats PAC 2023

Font de dades:

FOGAIBA
Conselleria d'Agricultura, Pesca i Medi Natural
Govern de les Illes Balears

Consell de Mallorca

MODIFICACIÓ NÚMERO 4 DEL PLA TERRITORIAL INSULAR DE MALLORCA

Document per a l'aprovació inicial
Febrer 2025

Plànol d'informació: **PI-26**

Recintes declarats PAC any 2023

N

ESCALA: *1:350.000*

0 3,5 7 14 Km

Sistema de referència: ETRS 89 Projecció UTM fus 31N

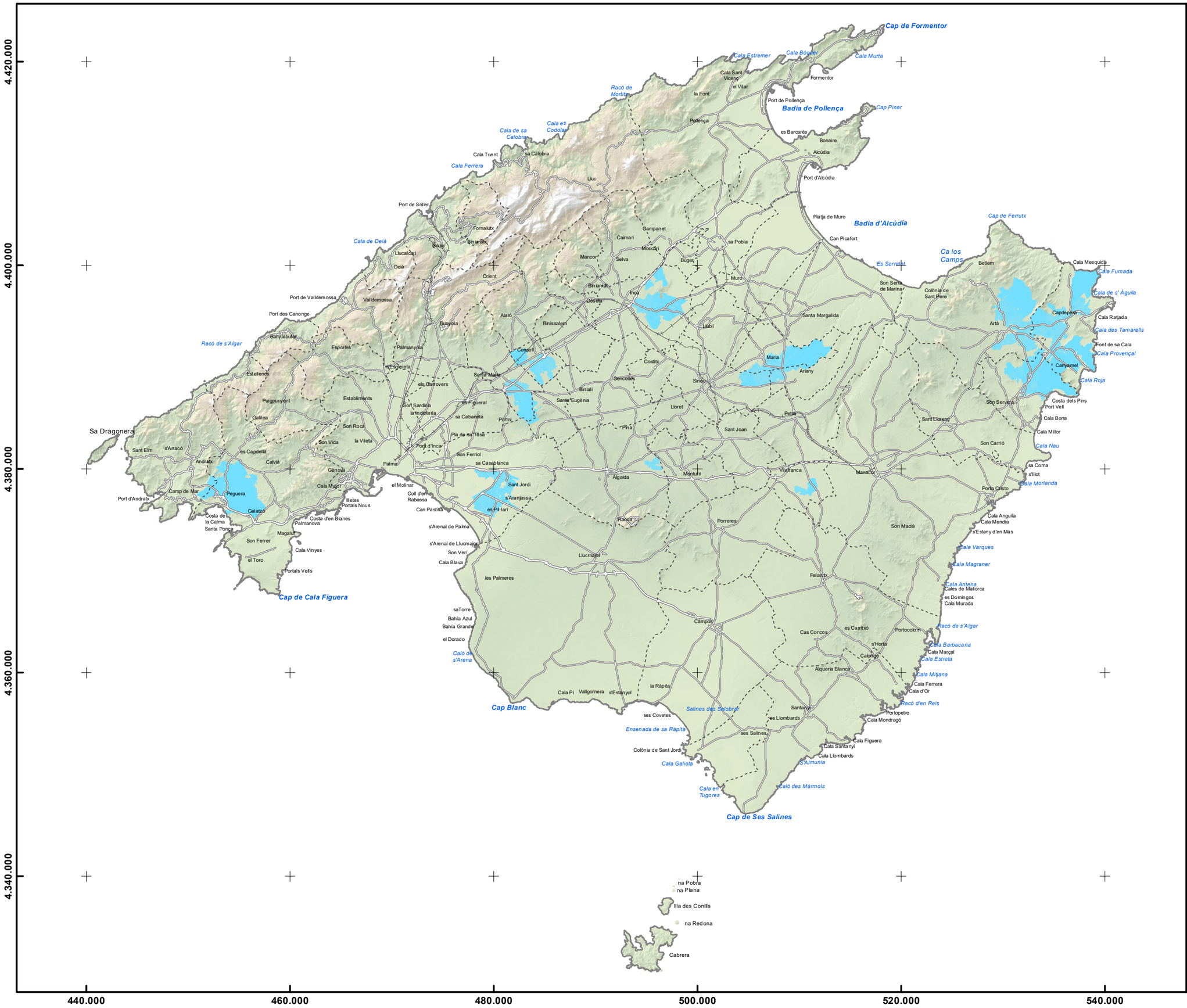

LLEGENDA

Zones regables

Font de dades:

Direcció General d'Agricultura, Ramaderia i Desenvoluamnet rural
Conselleria d'Agricultura, Pesca i Medi Natural
Govern de les Illes Balears

Consell de Mallorca

MODIFICACIÓ NÚMERO 4 DEL PLA TERRITORIAL INSULAR DE MALLORCA

Document per a l'aprovació inicial
Febrer 2025

Plànol d'informació: **PI-27**

Zones regables amb aigües regenerades

ESCALA: *1:350.000*

0 3,5 7 14 Km

N

Sistema de referència: ETRS 89 Projecció UTM fus 31N

Document sota custòdia a la Seu Electrònica

Consell de Mallorca

NIF: S0711002F

CONSELL INSULAR DE MALLORCA

Document VIII - Plànols d'informació (Aprovació Inicial) - SEFYCU 3886213

Podeu accedir a aquest document en format PDF - PAdES i comprovar la seva autenticitat a la Seu Electrònica utilitzant el codi CSV següent:

URL (adreça a Internet) de la Seu Electrònica: https://cim.secimallorca.net/

Codi Segur de Verificació (CSV): K7AA DUMJ JVH4 QPNX 9REF

En aquesta adreça podeu obtenir més informació tècnica sobre el procés de signatura, així com descarregar les signatures i segells en format XAdES corresponents.

Resum de signatures i/o segells electrònics d'aquest document

Petjada del document per al signant	Text de la signatura	Dades addicionals de la signatura
	Jose Manuel Gomez Gonzalez Cap de servei jurídic d'Ordenació del Territori	Signatura electrònica avançada - FNMT-RCM - 27/3/2025 18:48 JOSE MANUEL GOMEZ GONZALEZ
	Joan Carles Fuster Guasp Cap de servei tècnic d'Ordenació del Territori	Signatura electrònica avançada - FNMT-RCM - 28/3/2025 10:05 JUAN CARLOS FUSTER GUASP